Informe mensual de seguimiento de la situación de sequía y escasez

Junio de 2025

GOBIERNO DE ESPAÑA
MINISTERIO PARA LA TRANSICIÓN ECOLÓGICA Y EL RETO DEMOGRÁFICO

Informe mensual de seguimiento de la situación de Sequía y Escasez
Junio de 2025

Subdirección General de Planificación Hidrológica
Dirección General del Agua
Secretaría de Estado de Medio Ambiente
Ministerio para la Transición Ecológica y el Reto Demográfico

NIPO: 665-23-078-0

SITUACIÓN respecto a SEQUÍA PROLONGADA y ESCASEZ COYUNTURAL a 31 de mayo de 2025

De acuerdo con los Planes Especiales de Sequía (PES), se utiliza un sistema doble de indicadores, que diferencia las situaciones de sequía prolongada (entendida como un fenómeno natural), de las de escasez (relacionadas con problemas coyunturales en la atención de las demandas).

Situación respecto a la Sequía Prolongada

La sequía prolongada define una situación natural, no influenciada por acciones antrópicas como las demandas existentes (más información en Anexo 3).

La situación de los indicadores de Sequía Prolongada en las demarcaciones intercomunitarias a finales de mayo de 2025 y con los últimos datos disponibles para el caso de las demarcaciones de Galicia Costa, Distrito de Cuenca Fluvial de Cataluña, Cuencas internas del País Vasco, y demarcaciones intracomunitarias de Andalucía es la que se muestra en el Mapa 1.

Mapa 1. Situación respecto de la Sequía Prolongada. Mayo 2025
Fuente: Subdirección General de Planificación Hidrológica. Dirección General del Agua

El mes de mayo tuvo un carácter normal en cuanto a las precipitaciones. El valor medio en la Península fue de 51,4 mm, frente a un valor medio de los meses de mayo de la serie de referencia

1991-2020 de 55,5 mm. El mes tuvo un carácter más húmedo, respecto a los valores normales, en las cuencas del Duero, internas de Cataluña y Segura, mientras que fue especialmente seco en la zona occidental de Andalucía y en Extremadura. En Baleares y Canarias el mes de mayo tuvo un carácter húmedo respecto a los valores normales.

La distribución geográfica de la precipitación y de su desviación respecto a valores medios de mayo y en el conjunto de los ocho meses transcurridos del año hidrológico puede verse en el Anexo 1.

Desde el punto de vista de la sequía prolongada, se consolida un escenario muy favorable, que mantiene una única Unidad Territorial de Sequía (UTS) en esa situación: la Comarca natural del Campo de Níjar, en las Cuencas Mediterráneas Andaluzas (ver Mapa 1 y Anexo 3).

Situación respecto a la Escasez Coyuntural

La escasez coyuntural está relacionada con los posibles problemas de atención de las demandas. Para cada Unidad Territorial de Escasez (UTE) se definen escenarios de Normalidad, Prealerta, Alerta o Emergencia (más información en Anexo 3).

La situación de los escenarios de Escasez Coyuntural en las demarcaciones intercomunitarias a finales de mayo de 2025 y con los últimos datos disponibles para el caso de las demarcaciones de Galicia Costa, Distrito de Cuenca Fluvial de Cataluña, Cuencas internas del País Vasco y demarcaciones intracomunitarias de Andalucía es la que se muestra en el Mapa 2.

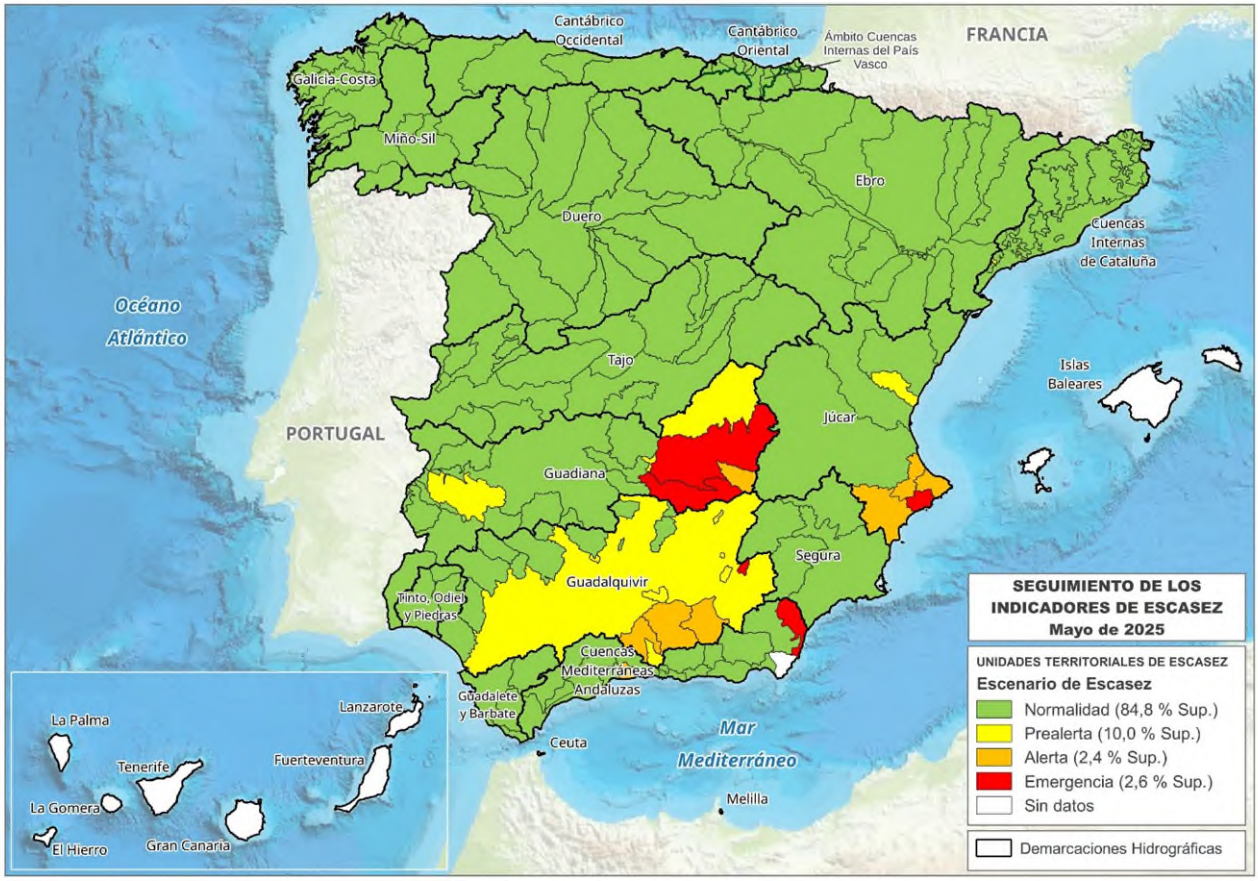

Mapa 2. Situación respecto de la Escasez Coyuntural. Mayo 2025

Fuente: Subdirección General de Planificación Hidrológica. Dirección General del Agua

Algunos meses húmedos del presente año hidrológico, como octubre y enero, habían llevado a una mejoría en varias de las zonas que comenzaban el año en una situación problemática o incierta respecto a la escasez. Un mes de marzo especialmente húmedo, y en menor medida abril, impulsaron de forma generalizada esa mejoría, muy consolidada salvo algunos matices territoriales.

A finales de mayo, las demarcaciones de **Miño-Sil, Galicia Costa**, **Cantábrico Oriental**, **Cantábrico Occidental, Duero, Tajo, Guadalete-Barbate, Tinto-Odiel-Piedras, Segura, Ebro, Distrito de Cuenca Fluvial de Catalunya, Ceuta y Melilla** tienen todas sus UTE en Normalidad o Prealerta.

En la demarcación del **Júcar** se mantiene la situación del mes anterior, con la UTE de Marina Baja en escenario de Emergencia, y otras 3 UTE en Alerta: Serpis, Marina Alta y Vinalopó-Alacantí. De acuerdo con los criterios establecidos en el Plan Especial de Sequías para la consolidación de escenarios, se espera que alguna de estas UTE mejore su escenario en los próximos meses, después de que hayan mejorado los valores de los indicadores.

En la cuenca del **Guadiana** continúa la mejoría de la situación, traducida progresivamente en los escenarios de escasez una vez que se van consolidando los valores de los indicadores. Los problemas se reducen a la cuenca alta del Guadiana. Se mantienen dos UTE en escenario de Emergencia (Mancha Occidental y Jabalón-Azuer), y ya solo una en Alerta (Peñarroya), tras superar esa situación la UTE de Gigüela-Záncara. Ya son 15 las UTE que están en Normalidad y 3 en Prealerta.

También la demarcación hidrográfica del **Guadalquivir** continúa con su mejoría. A finales de mayo solo permanece en Emergencia la UTE de Guardal, después de que la de Hoya de Guadix mejorara a escenario de Alerta, en el que permanecen también Vega Alta y Media de Granada y Vega Baja de Granada. Las restantes están ya en Prealerta (7) o Normalidad (12). La UTE de Regulación General (que con 38.000 km^2 ocupa geográficamente dos terceras partes de la cuenca, y es fundamental en la atención de sus demandas), pasó en marzo a escenario de Prealerta, después de que desde mayo de 2019 solo registraba escenarios de Alerta o de Emergencia.

Por lo que respecta a las demarcaciones hidrográficas intracomunitarias, cabe resaltar que en el **Distrito de Cuenca Fluvial de Cataluña** la mejoría es prácticamente total. Tras la Resolución del pasado 13 de mayo de la Agència Catalana de l'Aigua, 17 de las 18 Unidades de Explotación de la demarcación se encuentran ya en Normalidad, y solo una está en Prealerta (Embalses del Riudecanyes).

Por último, en las **Cuencas Mediterráneas Andaluzas** solo la UTE del Levante Almeriense se mantiene en escenario de Emergencia, y la del embalse de La Viñuela en Alerta (la UTE de Níjar tiene sus datos en revisión).

A modo de resumen de la situación respecto a la escasez coyuntural, a finales de mayo las UTE en escenario de Emergencia se han reducido de 7 a 5: dos en la demarcación del Guadiana, y una en la del Guadalquivir, Júcar y Cuencas Mediterráneas Andaluzas. También bajan de 13 a 8 las UTE en Alerta: 3 en Guadalquivir y Júcar, y una en Guadiana y Cuencas Mediterráneas Andaluzas. Geográficamente, se reduce hasta el 2,6% la superficie del territorio situada en UTE en escenario de Emergencia, y al 2,4% la que se encuentra en Alerta (Mapa 2).

Se adjuntan a este informe los siguientes anexos:

Anexo 1. Información pluviométrica del mes de mayo y del presente año hidrológico. Predicciones estacionales de AEMET y del EDO.

Anexo 2. Situación de los embalses peninsulares a fecha 2/6/2025.

Anexo 3. Evolución de Indicadores de sequía y escasez por Demarcación Hidrográfica.

Para una mayor información respecto a la situación y seguimiento por demarcación respecto a Sequía y Escasez, pueden consultarse las siguientes páginas web de las Confederaciones Hidrográficas y de las Administraciones del Agua de las Comunidades Autónomas:

- CH Miño-Sil: https://www.chminosil.es/es/chms/planificacionhidrologica/nuevo-plan-especial-de-sequia/seguimiento-sequia-prolongada-y-escasez-conyuntural
- CH Cantábrico: https://www.chcantabrico.es/gestion-cuencas/plan-de-sequias/pes_vigentes
- CH Duero: https://www.chduero.es/web/guest/seguimiento-plan-sequias
- CH Tajo: http://www.chtajo.es/LaCuenca/SequiasAvenidas/Paginas/default.aspx
- CH Guadiana: https://www.chguadiana.es/comunicacion/campanas/situacion-sequia
- CH Guadalquivir: https://www.chguadalquivir.es/politica-de-gestion-de-sequias
- CH Segura: https://www.chsegura.es/es/cuenca/caracterizacion/sequias/
- CH Júcar: http://www.chj.es/es-es/medioambiente/gestionsequia/Paginas/InformesdeSeguimiento.aspx
- CH Ebro: https://www.chebro.es/web/guest/plan-de-sequia-2018
- Augas de Galicia: https://augasdegalicia.xunta.gal/seccion-tema/c/Control_caudais_reservas?content=/Portal-Web/Contidos_Augas_Galicia/Seccions/secas/seccion.html&std=situacion-seca-galicia-costa.html#
- Agència Catalana de l'Aigua (ACA): https://sequera.gencat.cat/ca/inici/
- Agencia Vasca del Agua (URA): https://www.uragentzia.euskadi.eus/plan-especial-de-sequias-de-las-cuencas-internas-del-pais-vasco/webura00-010203plansequia/es/
- Junta de Andalucía: http://www.redhidrosurmedioambiente.es/saih/assets/pdf/InformeSequia.pdf

Anexo 1. Información pluviométrica del mes de mayo y del presente año hidrológico. Predicciones estacionales de AEMET y del EDO

Datos de pluviometría en una serie de estaciones a fecha 31/05/2025[1]

Demarcación Hidrográfica	Estación	Precipitación mensual Mayo 2025 (mm)	Precipitación acumulada desde 1/10/2024 (mm)	Desviación respecto media 1991-2020 (mm)
Galicia Costa	A Coruña	59,8	1.057,5	220,9
	A Coruña/Alvedro	53,7	961,4	84,0
	Santiago de Comp./Labacol	58,5	1.509,6	101,5
	Pontevedra	65,8	1.447,4	117,7
	Vigo/Peinador	114,5	1.779,3	335,3
Miño-Sil	Lugo/Rozas	103,8	1.007,2	117,1
	Ourense	82,8	668,6	-18,0
	Ponferrada	65,6	516,2	-1,2
Cantábrico Oriental	Bilbao/Aeropuerto	61,3	862,6	-49,7
	San Sebastián, Igueldo	94,3	1.166,7	18,9
	Hondarribia-Malkarroa	125,3	1.430,2	183,6
Cantábrico Occidental	Asturias/Avilés	68,4	769,6	-71,0
	Gijón, Musel	53,0	676,7	-87,7
	Oviedo	100,4	694,5	-99,8
	Santander/Parayas	54,7	762,2	-137,8
	Santander I, CMT	46,5	730,9	-58,9
Duero	León/Virgen del Camino	92,1	505,6	112,9
	Burgos/Villafría	71,4	566,0	142,5
	Zamora	79,0	442,2	126,9
	Valladolid/Villanubla	54,6	412,1	79,7
	Valladolid	67,6	438,0	89,9
	Soria	50,0	509,4	118,1
	Salamanca/Matacán	53,7	362,1	80,2
	Ávila	62,2	479,4	168,0
	Segovia	80,4	439,9	75,7
Tajo	Navacerrada, Puerto	132,0	1.595,6	487,9
	Colmenar Viejo/FAMET	65,6	675,7	216,1
	Madrid/Barajas	68,2	542,3	237,1
	Madrid, Retiro	77,2	604,5	255,3
	Madrid/Cuatro Vientos	42,6	461,6	118,1
	Madrid/Getafe	68,5	473,1	175,1
	Guadalajara	63,6	529,0	180,0
	Molina de Aragón	38,4	359,4	35,5
	Cáceres	57,8	567,2	98,3
	Toledo	38,8	390,6	112,9
Guadiana	Badajoz/Talavera la Real	24,4	568,4	187,9
	Ciudad Real	45,2	441,4	100,3
Guadalquivir	Sevilla/San Pablo	10,5	697,9	241,2
	Morón de la Frontera	6,1	754,7	285,1
	Córdoba/Aeropuerto	30,0	702,9	191,7
	Jaén	31,6	471,2	39,1
	Granada/Aeropuerto	5,2	333,3	5,5
Cuencas Medit. Andaluzas	Málaga/Aeropuerto	0,7	625,4	150,1
	Almería/Aeropuerto	5,4	107,9	-63,8
Guadalete-Barbate	Jerez de la Frontera/Aerop.	27,5	916,1	418,0
	Cádiz, Observatorio	13,8	676,5	196,1

[1] Datos facilitados por AEMET.

Demarcación Hidrográfica	Estación	Precipitación mensual Mayo 2025 (mm)	Precipitación acumulada desde 1/10/2024 (mm)	Desviación respecto media 1991-2020 (mm)
Tinto, Odiel y Piedras	Huelva, Ronda Este	2,6	769,4	301,0
Segura	Murcia/Alcantarilla	45,5	279,6	59,8
	Murcia	52,8	285,2	70,8
	Murcia/San Javier	27,2	217,4	-28,6
Júcar	Cuenca	77,4	462,4	78,0
	Teruel	37,4	285,3	58,9
	Albacete, Obs.	28,0	260,9	-8,7
	Albacete/Los Llanos	30,4	277,1	14,1
	Valencia/Aeropuerto	27,4	281,3	-37,0
	Valencia II	14,9	249,1	-69,1
	Castellón-Almazora	27,0	346,2	21,2
	Alicante	71,0	243,6	35,5
	Alicante/El Altet	46,6	201,3	-3,3
Ebro	Foronda-Txokiza	105,5	661,2	64,3
	Logroño/Agoncillo	48,2	409,0	103,8
	Pamplona/Noain	117,6	620,7	84,0
	Huesca/Pirineos	71,8	420,4	75,6
	Daroca I	43,2	296,0	26,4
	Zaragoza/Aeropuerto	38,2	284,8	47,7
	Lleida	44,6	351,9	98,1
	Tortosa	33,0	439,8	61,9
Distrito Cuenca Fluvial de Cataluña	Reus/Aeropuerto	62,5	443,4	116,8
	Barcelona/Aeropuerto	53,5	550,9	176,8
	Girona/Costa Brava	128,2	501,6	18,9
Islas Baleares	Palma de Mallorca, CMT	31,0	382,6	16,3
	Palma M./Son San Juan	35,2	382,9	53,3
	Menorca/Maó	25,4	428,4	-21,3
	Ibiza/Es Codola	12,3	229,3	-79,1
Gran Canaria	Gran Canaria/Aeropuerto	0,2	73,7	-50,9
Fuerteventura	Fuerteventura/Aeropuerto	0,0	38,7	-42,2
Lanzarote	Lanzarote/Aeropuerto	0,0	45,9	-50,6
Tenerife	Izaña	7,8	161,2	-141,3
	Tenerife/Los Rodeos	22,8	468,9	-7,9
	Santa Cruz de Tenerife	1,6	155,2	-43,5
	Tenerife/Sur	4,1	90,3	-23,0
La Palma	La Palma/Aeropuerto	0,5	169,5	-131,3
La Gomera	La Gomera/Aeropuerto	6,3	68,1	-85,1
El Hierro	Hierro/Aeropuerto	8,7	152,9	-10,0
Ceuta	Ceuta	21,4	652,2	-42,3
Melilla	Melilla	19,2	226,4	-111,8
Media Nacional		51,4	601,2	80,8

Precipitación media nacional desde el pasado 1 de octubre hasta el 31 de mayo: 601,2 mm
Precipitación media nacional normal para ese período: 520,4 mm
Precipitación media nacional de los últimos 12 meses (1/6/2024 al 31/5/2025): 735,6 mm
Precipitación media nacional normal para el mismo periodo: 640,1 mm

La anomalía de la precipitación acumulada es la diferencia respecto al valor normal del periodo de referencia (1991-2020). Valores positivos indican que ha habido más lluvia de la normal y los negativos menos.

Mapas representativos de la situación pluviométrica [1]

Los mapas y tabla que se incluyen a continuación muestran algunos aspectos representativos del comportamiento pluviométrico del mes de mayo y del año hidrológico.

El Mapa 1 muestra los valores y distribución de la pluviometría en el mes de mayo, mientras que el Mapa 2 representa el porcentaje que suponen esos valores respecto de la precipitación media de los meses de mayo de la serie de referencia 1991-2020.

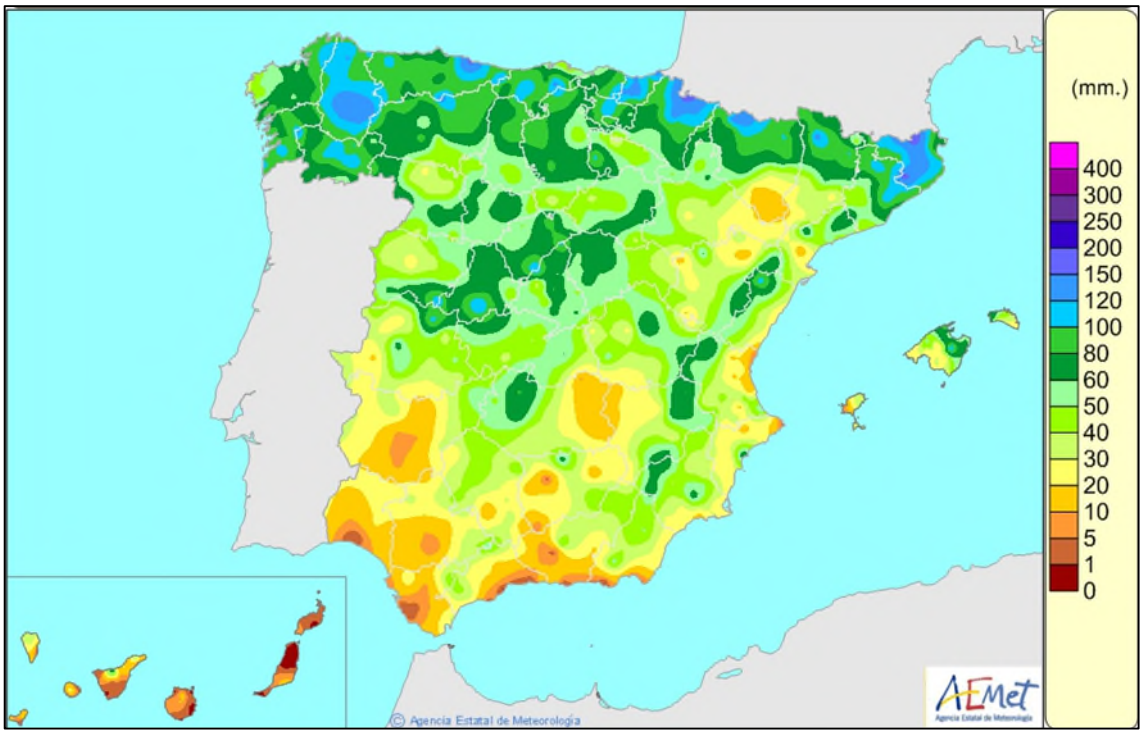

Mapa 1. Distribución y valores de precipitación (mm) en mayo de 2025. *Fuente*: AEMET

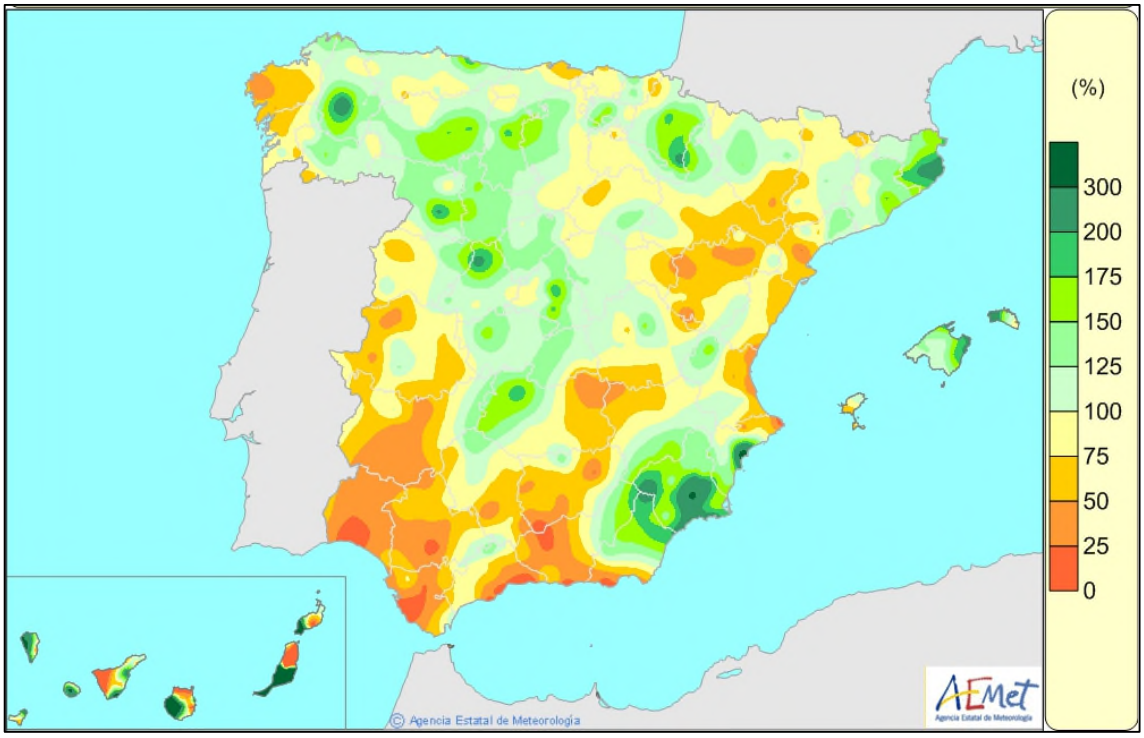

Mapa 2. Porcentaje de precipitación del mes de mayo de 2025 respecto del valor medio de los meses de mayo de la serie de referencia 1991-2020. *Fuente*: AEMET

Por su parte, el Mapa 3 muestra el valor absoluto de la precipitación acumulada en el año hidrológico (desde el 1 de octubre de 2024), mientras que el Mapa 4 muestra para ese mismo periodo de ocho meses, el porcentaje de precipitación acumulada respecto a los valores medios de ese periodo de la serie de referencia 1991-2020.

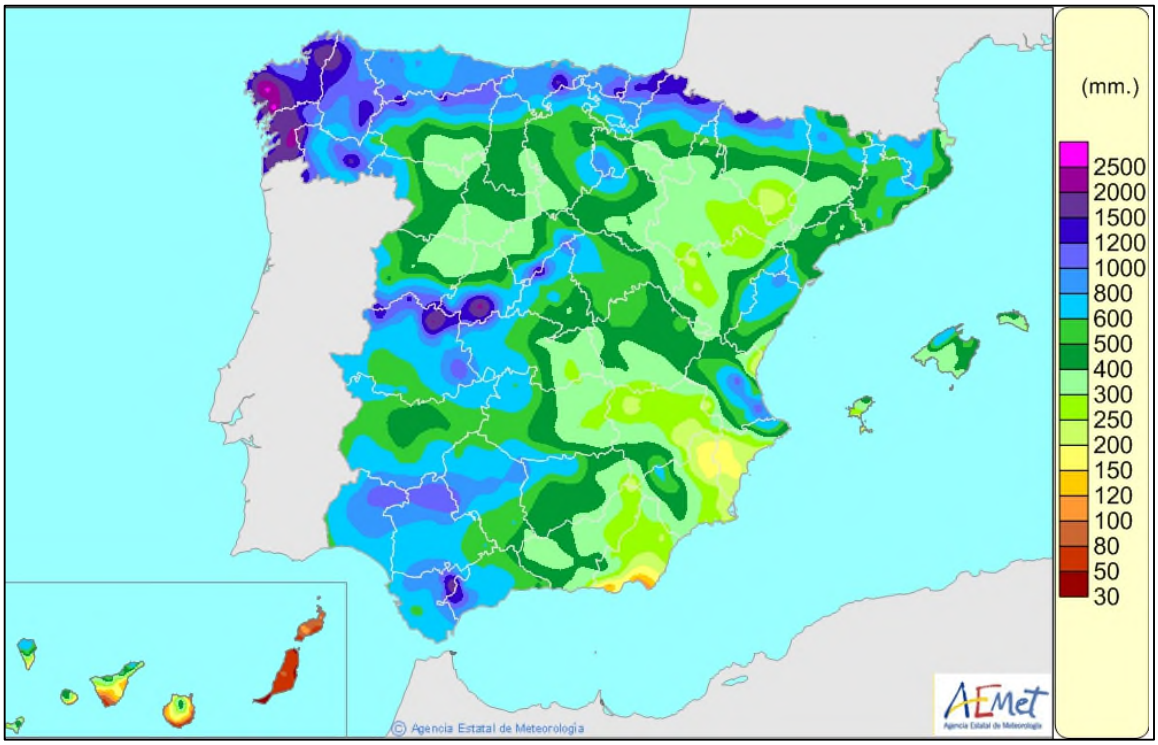

Mapa 3. Precipitación acumulada (mm) desde el 1 de octubre de 2024 al 31 de mayo de 2025. *Fuente*: AEMET

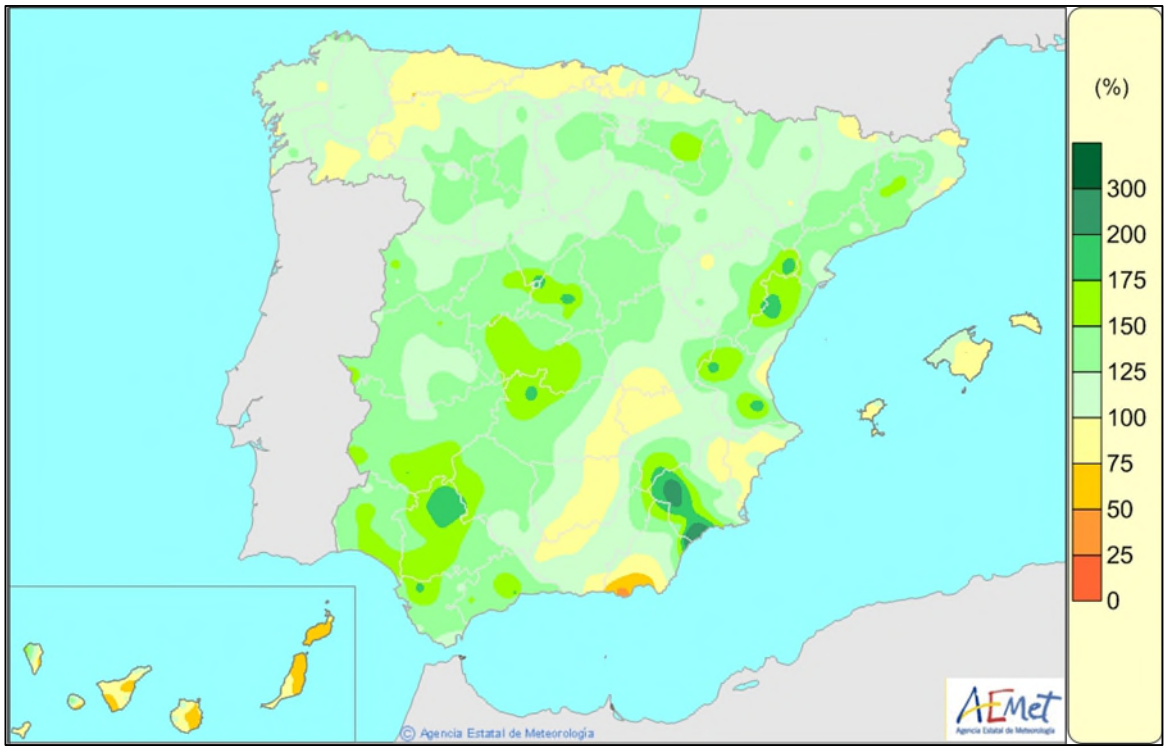

Mapa 4. Porcentaje de precipitación acumulada en el presente año hidrológico (1 de octubre de 2024 a 31 de mayo de 2025) en relación con los valores medios del mismo periodo de la serie de referencia 1991-2020. *Fuente*: AEMET

Predicciones estacionales de AEMET y EDO

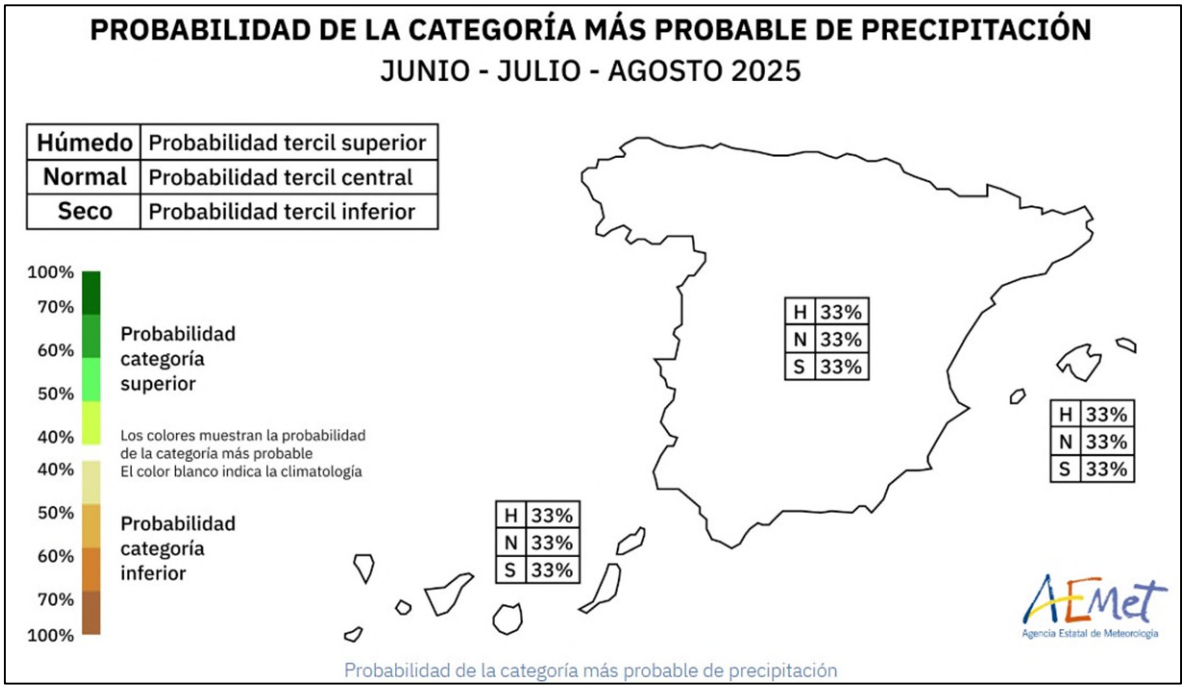

Mapa 5. Predicción estacional (3 meses) de la Agencia Estatal de Meteorología (AEMET).

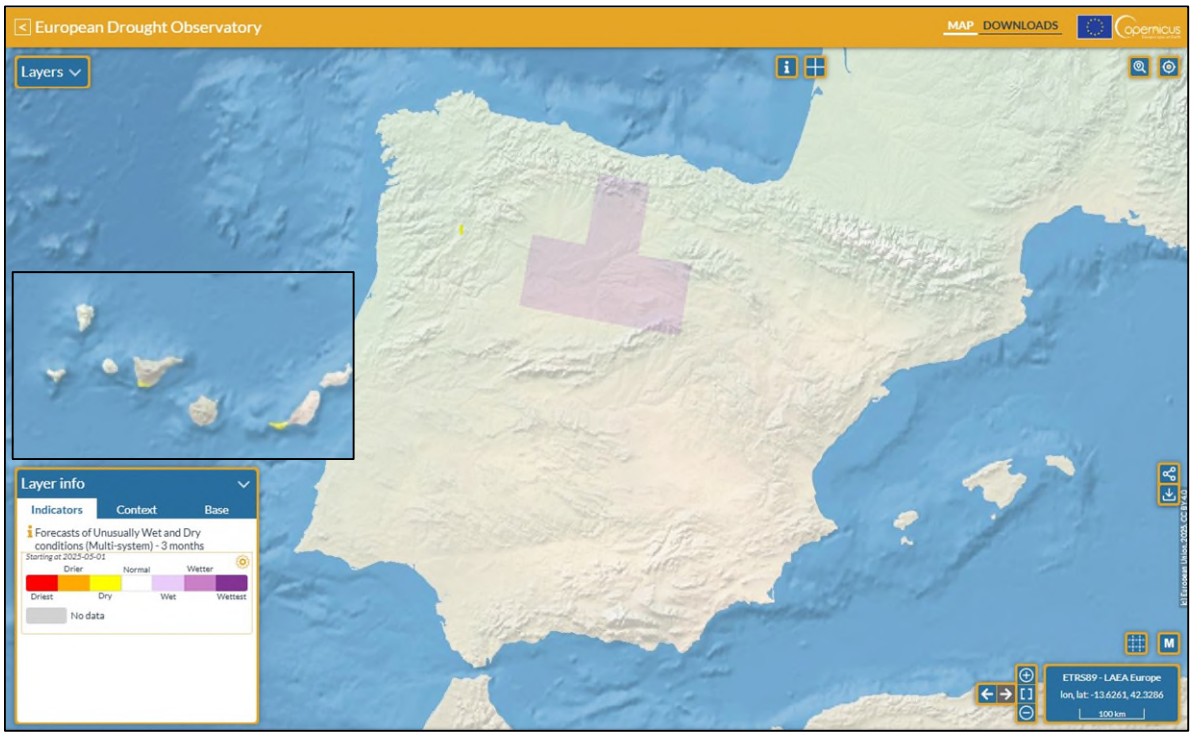

Mapa 6. Predicción estacional (3 meses) del *European Drought Observatory* (EDO). La escala (de rojo a morado) va desde mayor probabilidad de condiciones especialmente secas a mayor probabilidad de condiciones especialmente húmedas.

Anexo 2. Situación de los embalses peninsulares a fecha 2/6/2025

Situación de los embalses peninsulares a fecha 2/6/2025[1]

Resumen de la situación (2/6/2025)

RESERVA hm³		%	% año anterior	% Med.5	% Med.10
Embalses de uso consuntivo	27.288	70,3	56,1	51,1	57,3
Embalses hidroeléctricos	15.750	91,3	89,1	73,1	75,6
TOTAL	43.038	76,8	66,3	57,9	63,0

Embalses de uso consuntivo. Tendencia: media 10 años, media 5 años, situación hace 2 años, situación hace 1 año, situación hace una semana, situación actual (2/6/2025)

ÁMBITOS	Capacidad Total Actual hm³	RESERVA							
		hm³		Porcentaje				Boletín 22	
		Actual	Semana Anterior	Actual	Semana Anterior	Año Anterior	2 Años Antes	Media 5 Años	Media 10 Años
Cantábrico Oriental	73	63	64	86,3	87,7	89,0	90,4	87,7	87,4
Cantábrico Occidental	46	43	43	93,5	93,5	93,5	87,0	93,9	93,7
Miño - Sil	362	345	339	95,3	93,6	97,0	77,1	82,9	85,6
Galicia Costa	79	74	74	93,7	93,7	93,7	87,3	91,1	90,5
Cuencas Internas del País Vasco	21	21	21	100,0	100,0	95,2	81,0	89,5	89,0
Duero	2.910	2.675	2.693	91,9	92,5	90,8	68,3	83,3	83,4
Tajo	5.788	4.370	4.405	75,5	76,1	66,1	45,2	54,4	53,0
Guadiana	9.538	6.673	6.726	70,0	70,5	50,2	31,9	39,1	52,1
Tinto, Odiel y Piedras	229	204	207	89,1	90,4	85,2	69,0	78,4	82,8
Guadalete-Barbate	1.651	889	900	53,8	54,5	29,6	25,3	36,8	52,3
Guadalquivir	7.969	4.748	4.814	59,6	60,4	45,8	23,6	37,9	50,8
V. Atlántica	28.666	20.105	20.286	70,1	70,8	56,3	36,8	47,4	56,0
Cuenca Mediterránea Andaluza	1.174	675	677	57,5	57,7	31,6	34,3	45,5	51,5
Segura	1.134	350	355	30,9	31,3	22,6	34,7	39,5	39,0
Júcar	2.698	1.673	1.686	62,0	62,5	52,7	56,5	58,6	48,3
Ebro	4.447	3.931	3.964	88,4	89,1	76,2	48,8	74,0	77,2
Cuencas Internas de Cataluña	677	554	550	81,8	81,2	28,8	25,6	59,7	72,8
V. Mediterránea	10.130	7.183	7.232	70,9	71,4	55,6	46,1	61,7	61,1
TOTAL PENINSULAR	38.796	27.288	27.518	70,3	70,9	56,1	39,2	51,1	57,3

[1] Datos correspondientes al Boletín Hidrológico Semanal nº 18 de 2025. Para la obtención de datos de detalle y por demarcaciones hidrográficas, puede consultarse o descargarse en la siguiente dirección: https://www.miteco.gob.es/es/agua/temas/evaluacion-de-los-recursos-hidricos/boletin-hidrologico/default.aspx

Datos de reserva total embalsada (todos los embalses). Valores absolutos y porcentajes sobre la capacidad máxima (2/6/2025)

ÁMBITOS	RESERVA TOTAL EMBALSADA hm³				
	Capacidad TOTAL	Año ACTUAL	Año Anterior	Media 5 años	Media 10 años
Cantábrico Oriental	73	63	65	64	65
Cantábrico Occidental	490	451	465	422	451
Miño - Sil	3.030	2.673	2.733	2.255	2.350
Galicia Costa	684	518	581	548	568
Cuencas Internas del País Vasco	21	21	20	19	19
Duero	7.602	7.007	6.984	5.728	5.723
Tajo	11.056	9.459	8.768	6.932	7.030
Guadiana	9.538	6.673	4.791	3.680	4.853
Tinto, Odiel y Piedras	229	204	195	180	190
Guadalete-Barbate	1.651	889	488	607	864
Guadalquivir	8.028	4.791	3.692	3.072	4.115
Vertiente Atlántica	42.402	32.749	28.782	23.507	26.228
Cuenca Mediterránea Andaluza	1.174	675	371	534	604
Segura	1.140	355	262	454	448
Júcar	2.846	1.796	1.548	1.704	1.520
Ebro	7.802	6.909	5.976	5.813	5.975
Cuencas Internas de Cataluña	677	554	195	404	493
Vertiente Mediterránea	13.639	10.289	8.352	8.909	9.040
TOTAL PENINSULAR	56.041	43.038	37.134	32.416	35.268

ÁMBITOS	hm³ ACTUAL	RESERVA TOTAL EMBALSADA % S./Capacidad			
		Año ACTUAL	Año Anterior	Media 5 años	Media 10 años
Cantábrico Oriental	63	86,3	89,0	87,7	87,4
Cantábrico Occidental	451	92,0	94,9	83,4	86,5
Miño - Sil	2.673	88,2	90,2	74,4	77,6
Galicia Costa	518	75,7	84,9	80,1	83,0
Cuencas Internas del País Vasco	21	100,0	95,2	89,5	89,0
Duero	7.007	92,2	91,9	76,1	76,1
Tajo	9.459	85,6	79,3	62,7	63,7
Guadiana	6.673	70,0	50,2	39,1	52,1
Tinto, Odiel y Piedras	204	89,1	85,2	78,4	82,8
Guadalete-Barbate	889	53,8	29,6	36,8	52,3
Guadalquivir	4.791	59,7	46,0	38,0	50,8
Vertiente Atlántica	32.749	77,2	67,9	55,6	62,2
Cuenca Mediterránea Andaluza	675	57,5	31,6	45,5	51,5
Segura	355	31,1	23,0	39,8	39,2
Júcar	1.796	63,1	54,4	59,9	50,0
Ebro	6.909	88,6	76,6	74,2	77,7
Cuencas Internas de Cataluña	554	81,8	28,8	59,7	72,8
Vertiente Mediterránea	10.289	75,4	61,2	65,2	65,6
TOTAL PENINSULAR	43.038	76,8	66,3	57,9	63,0

Datos de reserva total embalsada (embalses de uso consuntivo). Valores absolutos y porcentajes sobre la capacidad máxima (2/6/2025)

ÁMBITOS	RESERVA TOTAL EMBALSADA hm³				
	Capacidad TOTAL	Año ACTUAL	Año Anterior	Media 5 años	Media 10 años
Cantábrico Oriental	73	63	65	64	65
Cantábrico Occidental	46	43	43	43	43
Miño - Sil	362	345	351	300	310
Galicia Costa	79	74	74	72	72
Cuencas Internas del País Vasco	21	21	20	19	19
Duero	2.910	2.675	2.641	2.361	2.358
Tajo	5.788	4.370	3.825	3.150	3.059
Guadiana	9.538	6.673	4.791	3.680	4.853
Tinto, Odiel y Piedras	229	204	195	180	190
Guadalete-Barbate	1.651	889	488	607	864
Guadalquivir	7.969	4.748	3.652	3.041	4.082
Vertiente Atlántica	28.666	20.105	16.145	13.517	15.915
Cuenca Mediterránea Andaluza	1.174	675	371	534	604
Segura	1.134	350	256	448	442
Júcar	2.698	1.673	1.421	1.580	1.395
Ebro	4.447	3.931	3.389	3.227	3.283
Cuencas Internas de Cataluña	677	554	195	404	493
Vertiente Mediterránea	10.130	7.183	5.632	6.193	6.217
TOTAL PENINSULAR	38.796	27.288	21.777	19.710	22.132

ÁMBITOS	hm³ ACTUAL	RESERVA TOTAL EMBALSADA % S./Capacidad			
		Año ACTUAL	Año Anterior	Media 5 años	Media 10 años
Cantábrico Oriental	63	86,3	89,0	87,7	87,4
Cantábrico Occidental	43	93,5	93,5	93,9	93,7
Miño - Sil	345	95,3	97,0	82,9	85,6
Galicia Costa	74	93,7	93,7	91,1	90,5
Cuencas Internas del País Vasco	21	100,0	95,2	89,5	89,0
Duero	2.675	91,9	90,8	83,3	83,4
Tajo	4.370	75,5	66,1	54,4	53,0
Guadiana	6.673	70,0	50,2	39,1	52,1
Tinto, Odiel y Piedras	204	89,1	85,2	78,4	82,8
Guadalete-Barbate	889	53,8	29,6	36,8	52,3
Guadalquivir	4.748	59,6	45,8	37,9	50,8
Vertiente Atlántica	20.105	70,1	56,3	47,4	56,0
Cuenca Mediterránea Andaluza	675	57,5	31,6	45,5	51,5
Segura	350	30,9	22,6	39,5	39,0
Júcar	1.673	62,0	52,7	58,6	48,3
Ebro	3.931	88,4	76,2	74,0	77,2
Cuencas Internas de Cataluña	554	81,8	28,8	59,7	72,8
Vertiente Mediterránea	7.183	70,9	55,6	61,7	61,1
TOTAL PENINSULAR	27.288	70,3	56,1	51,1	57,3

Anexo 3. Evolución de Indicadores de sequía y escasez por Demarcación Hidrográfica

De acuerdo con los Planes Especiales de Sequía (PES), se utiliza un sistema doble de indicadores, que diferencia las situaciones de sequía prolongada (entendida como un fenómeno natural de falta de precipitaciones que ocasiona un descenso significativo de los caudales circulantes), de las situaciones de escasez (relacionadas con problemas coyunturales en la atención de las demandas a los diferentes usos).

Sequía Prolongada

La sequía prolongada, muy relacionada con la habitualmente conocida como sequía meteorológica, obedece a una situación natural independiente de las demandas originadas. Se produce directamente por la falta de precipitaciones, que ocasiona como uno de sus efectos una importante reducción de los caudales naturales circulantes. Si objetivamente se produce esa circunstancia, pasan a ser de aplicación los caudales ecológicos definidos normativamente para situación de sequía prolongada, más bajos que los correspondientes a una situación normal.

Los indicadores de Sequía Prolongada (normalmente basados en precipitaciones o aportaciones en régimen cuasi-natural) valoran, de forma objetiva, si las Unidades Territoriales de Sequía (UTS) definidas en los PES se encuentran o no en situación de sequía prolongada a los efectos normativos establecidos.

Por tanto, existen dos únicas situaciones posibles para cada UTS: sequía prolongada o ausencia de sequía prolongada.

Escasez Coyuntural

La escasez está relacionada con los posibles problemas de atención de las demandas. Suele presentarse diferida en el tiempo respecto a la sequía meteorológica o incluso no llegar a producirse, por la gestión hidrológica que puede llevarse a cabo en los sistemas o por no existir demandas importantes en un sistema.

Por tanto, los indicadores de Escasez Coyuntural (volúmenes de almacenamiento, niveles piezométricos, caudales en estaciones de aforo, etc.) definen los problemas que puede haber con respecto a abastecimientos, regadíos, etc. Estos indicadores valoran, de forma objetiva, la situación de las Unidades Territoriales de Escasez (UTE) definidas en los PES, traduciéndola en cuatro posibles escenarios o fases (Normalidad, Prealerta, Alerta y Emergencia), que representan las expectativas para los meses posteriores respecto a la atención de las demandas existentes, y por tanto definen objetivamente la gravedad de la situación de escasez. El objetivo es la implementación progresiva de las medidas definidas en los PES para cada escenario con el fin de evitar el avance hacia fases más severas de la escasez, mitigando en todo caso sus impactos negativos.

Por tanto, existen cuatro posibles escenarios para cada UTE: Normalidad, Prealerta, Alerta o Emergencia.

Demarcación Hidrográfica del Miño-Sil

Mapas de Sequía y Escasez a 31/5/2025:

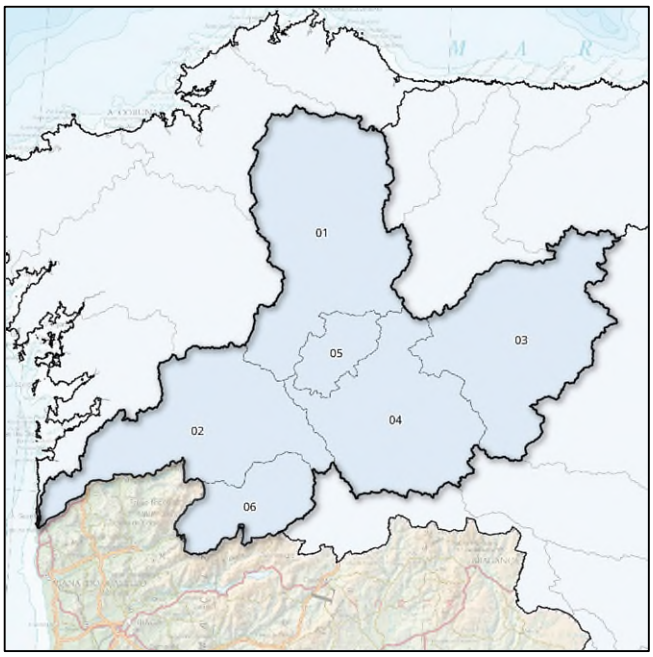

Mapa sequía prolongada por UTS. Mayo 2025

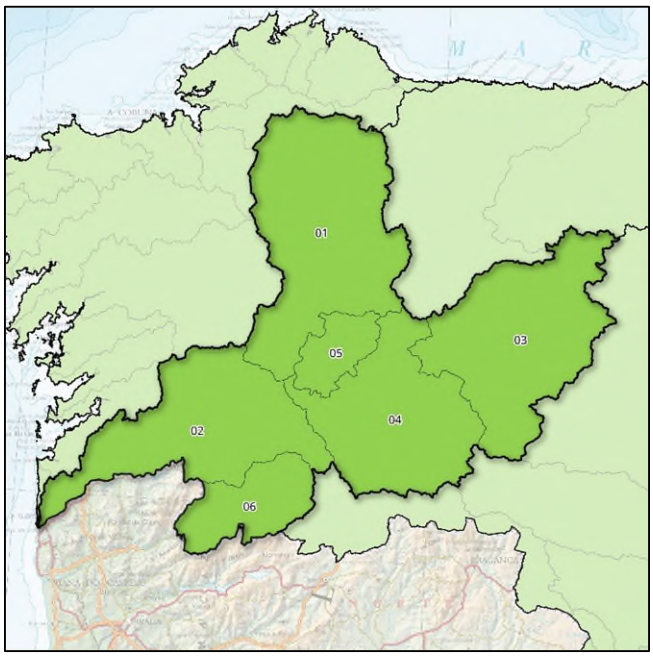

Mapa escenarios escasez por UTE. Mayo 2025

Indicadores de sequía prolongada. Evolución mensual:

COD	UTS	JUN	JUL	AGO	SEP	OCT	NOV	DIC	ENE	FEB	MAR	ABR	MAY
010.01	Miño Alto	0,941	0,941	0,939	0,945	0,946	0,881	0,849	0,893	0,815	0,676	0,759	0,761
010.02	Miño Bajo	0,967	0,965	0,961	0,970	0,941	0,810	0,644	0,772	0,689	0,596	0,639	0,588
010.03	Sil Superior	0,901	0,906	0,908	0,925	0,889	0,761	0,619	0,736	0,694	0,558	0,561	0,597
010.04	Sil Inferior	0,841	0,849	0,845	0,867	0,790	0,633	0,558	0,630	0,601	0,522	0,560	0,558
010.05	Cabe	0,926	0,926	0,926	0,943	0,917	0,842	0,777	0,850	0,787	0,649	0,752	0,728
010.06	Limia	0,948	0,949	0,948	0,948	0,944	0,903	0,866	0,867	0,808	0,663	0,736	0,744

Evolución de los indicadores de **Sequía Prolongada** en las Unidades Territoriales de Sequía (UTS), en los últimos 12 meses (de junio 2024 a mayo 2025).

	No hay sequía prolongada		Sequía prolongada

Indicadores y escenarios de escasez. Evolución mensual:

COD	UTE	JUN	JUL	AGO	SEP	OCT	NOV	DIC	ENE	FEB	MAR	ABR	MAY
010.01	Miño Alto	0,610	0,766	0,887	0,698	0,793	0,499	0,445	0,629	0,620	0,523	0,635	0,731
010.02	Miño Bajo	0,748	0,730	0,502	0,787	0,772	0,527	0,511	0,628	0,605	0,751	0,771	0,746
010.03	Sil Superior	1,000	1,000	0,833	0,606	0,845	0,686	0,417	0,477	0,745	0,899	0,719	0,789
010.04	Sil Inferior	0,545	0,582	0,610	0,605	0,789	0,508	0,393	0,581	0,636	0,500	0,557	0,580
010.05	Cabe	0,764	0,764	0,747	0,816	0,684	0,605	0,484	0,691	0,893	0,799	0,919	0,618
010.06	Limia	0,597	0,580	0,192	0,192	0,511	0,439	0,346	0,553	0,579	0,569	0,607	0,783

Evolución de los indicadores y escenarios de **Escasez Coyuntural** en las Unidades Territoriales de Escasez (UTE), en los últimos 12 meses (de junio 2024 a mayo 2025).

Escenarios:

	Normalidad		Prealerta		Alerta		Emergencia

Indicadores globales de Demarcación[1]. Evolución mensual:

INDICADOR D.H.	JUN	JUL	AGO	SEP	OCT	NOV	DIC	ENE	FEB	MAR	ABR	MAY
GLOBAL SEQUÍA	0,919	0,922	0,920	0,932	0,903	0,794	0,700	0,781	0,721	0,603	0,651	0,649
GLOBAL ESCASEZ	0,813	0,848	0,738	0,633	0,788	0,589	0,434	0,554	0,684	0,744	0,701	0,754

[1] Los indicadores globales de Demarcación se establecen solamente a efectos estadísticos y de información de la situación tendencial global. Sus valores no conllevan medidas de gestión u otras actuaciones.

Demarcación Hidrográfica del Cantábrico Oriental

Mapas de Sequía y Escasez a 31/5/2025:

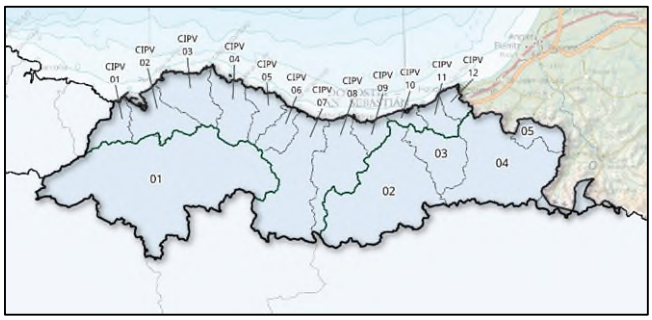

Mapa sequía prolongada por UTS. Mayo 2025

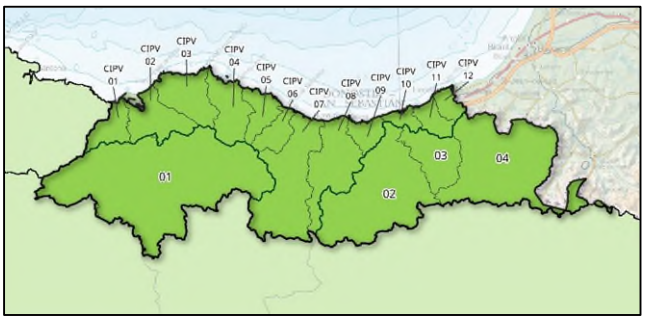

Mapa escenarios escasez por UTE. Mayo 2025

Indicadores de sequía prolongada. Evolución mensual:

COD	UTS	JUN	JUL	AGO	SEP	OCT	NOV	DIC	ENE	FEB	MAR	ABR	MAY
017.01	Nervión	0,637	0,685	0,597	0,636	0,693	0,708	0,691	0,576	0,605	0,485	0,487	0,578
017.02	Oria	0,700	0,710	0,643	0,680	0,888	1,000	0,834	0,695	0,722	0,582	0,641	0,672
017.03	Urumea	0,672	0,695	0,614	0,705	0,866	0,975	0,818	0,650	0,672	0,551	0,475	0,486
017.04	Bidasoa	0,544	0,619	0,471	0,642	0,776	0,763	0,722	0,582	0,592	0,464	0,365	0,541
017.05	Ríos Pirenaicos	0,596	0,674	0,647	0,700	0,869	0,734	0,760	0,651	0,629	0,517	0,359	0,553

Evolución de los indicadores de **Sequía Prolongada** en las Unidades Territoriales de Sequía (UTS), en los últimos 12 meses (de junio 2024 a mayo 2025).

	No hay sequía prolongada		Sequía prolongada

Indicadores y escenarios de escasez. Evolución mensual:

COD	UTE	JUN	JUL	AGO	SEP	OCT	NOV	DIC	ENE	FEB	MAR	ABR	MAY
017.01	Nervión	0,696	0,651	0,676	0,804	0,759	0,734	0,839	0,874	0,780	0,758	0,808	0,808
017.02	Oria	0,983	0,966	0,988	1,000	1,000	1,000	0,993	0,912	0,768	0,734	0,562	0,796
017.03	Urumea	0,869	0,815	0,561	0,874	0,868	0,614	0,926	0,650	0,802	0,664	0,664	0,729
017.04	Bidasoa	0,960	1,000	0,953	1,000	0,963	0,932	0,931	0,960	0,783	0,758	0,745	0,833

Evolución de los indicadores y escenarios de **Escasez Coyuntural** en las Unidades Territoriales de Escasez (UTE), en los últimos 12 meses (de junio 2024 a mayo 2025).

Escenarios:

	Normalidad		Prealerta		Alerta		Emergencia

Demarcación Hidrográfica del Cantábrico Occidental

Mapas de Sequía y Escasez a 31/5/2025:

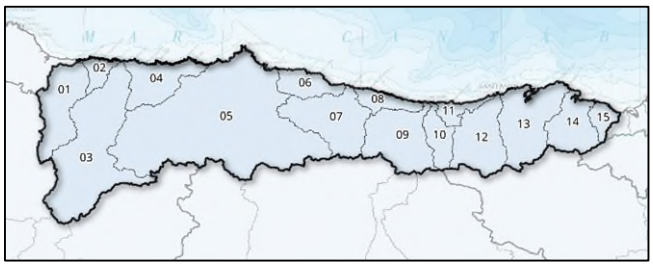

Mapa sequía prolongada por UTS. Mayo 2025

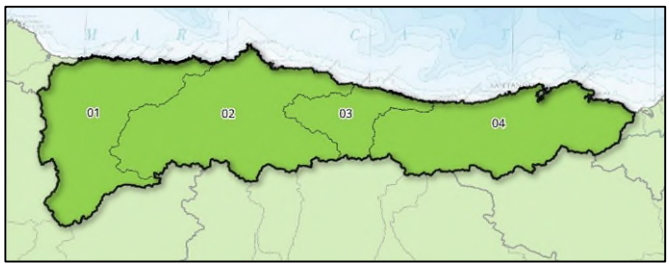

Mapa escenarios escasez por UTE. Mayo 2025

Indicadores de sequía prolongada. Evolución mensual:

COD	UTS	JUN	JUL	AGO	SEP	OCT	NOV	DIC	ENE	FEB	MAR	ABR	MAY
018.01	Eo	0,632	0,699	0,546	0,660	0,675	0,676	0,574	0,640	0,661	0,710	0,657	0,675
018.02	Porcía	0,566	0,576	0,484	0,563	0,611	0,598	0,526	0,536	0,600	0,684	0,686	0,701
018.03	Navia	0,676	0,772	0,547	0,722	0,776	0,738	0,605	0,648	0,748	0,773	0,729	0,723
018.04	Esva	0,710	0,645	0,584	0,675	0,655	0,613	0,555	0,540	0,694	0,883	0,716	0,639
018.05	Nalón	0,609	0,680	0,652	0,701	0,672	0,710	0,644	0,633	0,728	0,736	0,613	0,628
018.06	Villaviciosa	0,620	0,641	0,635	0,716	0,722	0,777	0,656	0,624	0,698	0,659	0,552	0,621
018.07	Sella	0,566	0,639	0,648	0,805	0,747	0,786	0,701	0,669	0,708	0,629	0,532	0,598
018.08	Llanes	0,593	0,762	0,717	0,826	0,806	0,837	0,721	0,719	0,720	0,606	0,513	0,554
018.09	Deva	0,601	0,654	0,804	0,784	0,867	0,665	0,690	0,694	0,766	0,673	0,575	0,630
018.10	Nansa	0,627	0,719	0,781	0,892	0,875	0,849	0,852	0,840	0,824	0,670	0,597	0,631
018.11	Gandarilla	0,503	0,624	0,676	0,849	0,847	0,846	0,694	0,664	0,664	0,573	0,502	0,508
018.12	Saja	0,519	0,678	0,690	0,987	0,768	0,671	0,659	0,665	0,689	0,582	0,546	0,675
018.13	Pas-Miera	0,390	0,596	0,586	0,898	0,770	0,778	0,690	0,637	0,651	0,580	0,562	0,591
018.14	Asón	0,466	0,581	0,589	0,752	0,769	0,736	0,738	0,666	0,649	0,567	0,540	0,554
018.15	Agüera	0,649	0,636	0,701	0,899	0,901	0,780	0,698	0,605	0,632	0,600	0,614	0,583

Evolución de los indicadores de **Sequía Prolongada** en las Unidades Territoriales de Sequía (UTS), en los últimos 12 meses (de junio 2024 a mayo 2025).

	No hay sequía prolongada		Sequía prolongada

Indicadores y escenarios de escasez. Evolución mensual:

COD	UTE	JUN	JUL	AGO	SEP	OCT	NOV	DIC	ENE	FEB	MAR	ABR	MAY
018.01	Occid. Asturiano	0,881	0,914	0,870	0,780	0,829	0,711	0,744	0,901	0,973	0,856	0,827	0,926
018.02	Nalón	0,633	0,636	0,516	0,575	0,538	0,620	0,594	0,530	0,865	0,800	0,683	0,726
018.03	Sella-Llanes	0,675	0,821	0,669	0,846	0,719	0,673	0,857	0,737	0,761	0,750	0,639	0,699
018.04	Cantabria	0,643	0,703	0,575	0,743	0,674	0,635	0,732	0,695	0,726	0,685	0,650	0,686

Evolución de los indicadores y escenarios de **Escasez Coyuntural** en las Unidades Territoriales de Escasez (UTE), en los últimos 12 meses (de junio 2024 a mayo 2025).

Escenarios:

	Normalidad		Prealerta		Alerta		Emergencia

Indicadores globales de Demarcación[1]. Evolución mensual:

INDICADOR D.H.	JUN	JUL	AGO	SEP	OCT	NOV	DIC	ENE	FEB	MAR	ABR	MAY
GLOBAL SEQUÍA	0,592	0,676	0,634	0,759	0,737	0,723	0,653	0,647	0,712	0,695	0,613	0,637
GLOBAL ESCASEZ	0,656	0,681	0,564	0,645	0,603	0,633	0,651	0,610	0,832	0,771	0,684	0,730

[1] Los indicadores globales de Demarcación se establecen solamente a efectos estadísticos y de información de la situación tendencial global. Sus valores no conllevan medidas de gestión u otras actuaciones.

Demarcación Hidrográfica del Duero

Mapas de Sequía y Escasez a 31/5/2025:

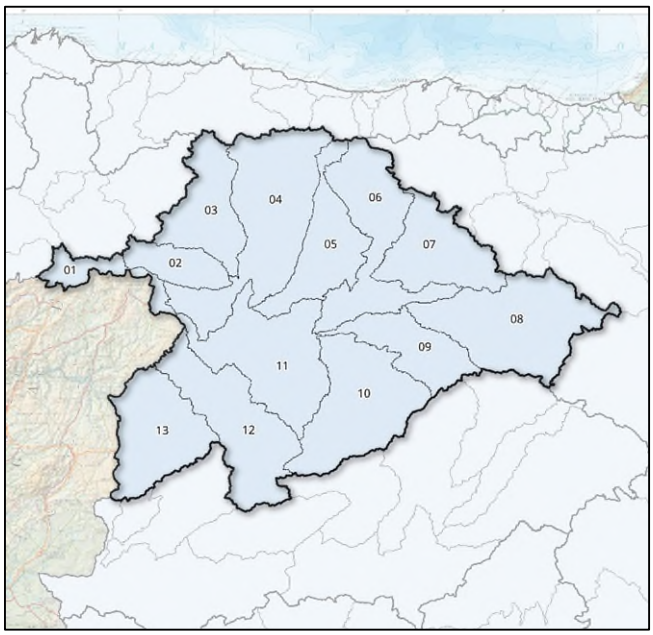

Mapa sequía prolongada por UTS. Mayo 2025

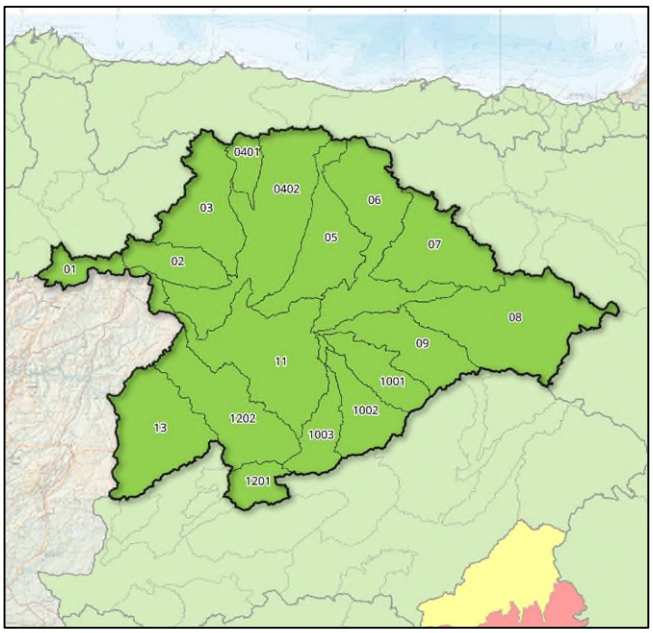

Mapa escenarios escasez por UTE. Mayo 2025

Indicadores de sequía prolongada. Evolución mensual:

COD	UTS	JUN	JUL	AGO	SEP	OCT	NOV	DIC	ENE	FEB	MAR	ABR	MAY
020.01	Támega-Manzanas	0,800	0,840	0,870	0,740	0,690	0,470	0,150	0,370	0,370	0,450	0,490	0,540
020.02	Tera	0,610	0,620	0,640	0,680	0,580	0,540	0,340	0,470	0,470	0,520	0,520	0,530
020.03	Órbigo	0,660	0,710	0,790	0,730	0,660	0,630	0,340	0,440	0,520	0,570	0,560	0,590
020.04	Esla	0,460	0,420	0,450	0,310	0,400	0,330	0,380	0,460	0,500	0,530	0,490	0,570
020.05	Carrión	0,540	0,500	0,500	0,460	0,590	0,610	0,560	0,600	0,610	0,600	0,570	0,590
020.06	Pisuerga	0,450	0,490	0,550	0,530	0,660	0,610	0,530	0,580	0,570	0,580	0,540	0,560
020.07	Arlanza	0,680	0,660	0,600	0,430	0,460	0,460	0,400	0,470	0,490	0,540	0,570	0,600
020.08	Alto Duero	0,780	0,750	0,690	0,470	0,480	0,500	0,430	0,450	0,480	0,610	0,620	0,620
020.09	Riaza-Duratón	0,980	0,960	0,960	0,750	0,720	0,650	0,480	0,450	0,490	0,690	0,720	0,780
020.10	Cega-Eresma-Adaja	0,580	0,540	0,500	0,460	0,390	0,410	0,400	0,420	0,470	0,620	0,660	0,690
020.11	Bajo Duero	0,710	0,650	0,640	0,670	0,670	0,620	0,330	0,510	0,560	0,530	0,570	0,630
020.12	Tormes	0,600	0,600	0,560	0,510	0,420	0,500	0,400	0,450	0,480	0,560	0,590	0,580
020.13	Águeda	0,550	0,570	0,610	0,540	0,380	0,370	0,230	0,420	0,430	0,570	0,620	0,660

Evolución de los indicadores de **Sequía Prolongada** en las Unidades Territoriales de Sequía (UTS), en los últimos 12 meses (de junio 2024 a mayo 2025).

	No hay sequía prolongada		Sequía prolongada

Indicadores y escenarios de escasez. Evolución mensual:

COD	UTE	JUN	JUL	AGO	SEP	OCT	NOV	DIC	ENE	FEB	MAR	ABR	MAY
020.01	Támega-Manzanas	0,800	0,840	0,870	0,730	0,690	0,490	0,240	0,370	0,360	0,440	0,480	0,510
020.02	Tera	0,960	0,980	0,960	0,880	0,920	0,810	0,780	0,840	0,770	0,830	0,850	0,910
020.03	Órbigo	0,930	0,720	0,510	0,570	0,620	0,640	0,640	0,730	0,840	0,840	0,890	0,900
020.0401	Torío y Bernesga	0,250	0,240	0,290	0,220	0,276	0,255	0,289	0,402	0,436	0,519	0,520	0,560
020.0402	Esla	0,860	0,740	0,590	0,590	0,650	0,660	0,770	0,910	0,990	0,990	0,960	0,930
020.05	Carrión	0,730	0,600	0,420	0,510	0,700	0,740	0,850	0,970	0,880	0,880	0,770	0,790
020.06	Pisuerga	0,640	0,650	0,600	0,610	0,690	0,700	0,780	0,840	0,750	0,830	0,770	0,810
020.07	Arlanza	0,800	0,770	0,700	0,680	0,710	0,720	0,850	0,970	0,930	0,900	0,960	0,870
020.08	Alto Duero	0,740	0,700	0,650	0,650	0,670	0,680	0,720	0,790	0,790	0,920	0,930	0,860
020.09	Riaza-Duratón	0,750	0,730	0,650	0,630	0,660	0,660	0,690	0,690	0,760	0,930	0,770	0,770
020.1001	Cega	0,560	0,510	0,480	0,380	0,380	0,440	0,440	0,400	0,400	0,570	0,600	0,610
020.1002	Eresma	0,990	0,960	0,830	0,700	1,000	0,960	0,960	0,970	0,970	0,930	0,920	0,900
020.1003	Adaja	0,750	0,660	0,520	0,540	0,540	0,580	0,580	0,580	0,760	0,920	0,930	0,960
020.11	Bajo Duero	0,680	0,670	0,620	0,620	0,680	0,690	0,760	0,820	0,760	0,860	0,830	0,830
020.1201	Alto Tormes	0,580	0,590	0,550	0,500	0,380	0,510	0,430	0,470	0,470	0,550	0,580	0,580
020.1202	Medio y Bajo Tormes	0,850	0,780	0,690	0,670	0,740	0,810	0,930	0,990	0,980	0,880	0,870	0,870
020.13	Águeda	0,730	0,730	0,700	0,660	0,640	0,640	0,730	1,000	0,960	1,000	0,900	0,520

Evolución de los indicadores y escenarios de **Escasez Coyuntural** en las Unidades Territoriales de Escasez (UTE), en los últimos 12 meses (de junio 2024 a mayo 2025).

Escenarios:

	Normalidad		Prealerta		Alerta		Emergencia

Indicadores globales de Demarcación[1]. Evolución mensual:

INDICADOR D.H.	JUN	JUL	AGO	SEP	OCT	NOV	DIC	ENE	FEB	MAR	ABR	MAY
GLOBAL SEQUÍA	0,600	0,600	0,610	0,520	0,510	0,480	0,370	0,460	0,490	0,550	0,560	0,590
GLOBAL ESCASEZ	0,780	0,700	0,590	0,600	0,670	0,690	0,760	0,840	0,850	0,870	0,840	0,840

[1] Los indicadores globales de Demarcación se establecen solamente a efectos estadísticos y de información de la situación tendencial global. Sus valores no conllevan medidas de gestión u otras actuaciones.

Demarcación Hidrográfica del Tajo

Mapas de Sequía y Escasez a 31/5/2025:

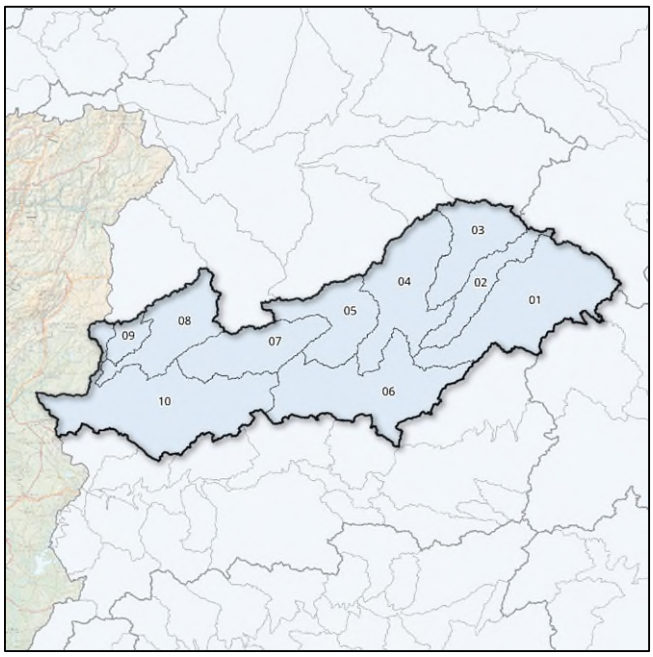

Mapa sequía prolongada por UTS. Mayo 2025

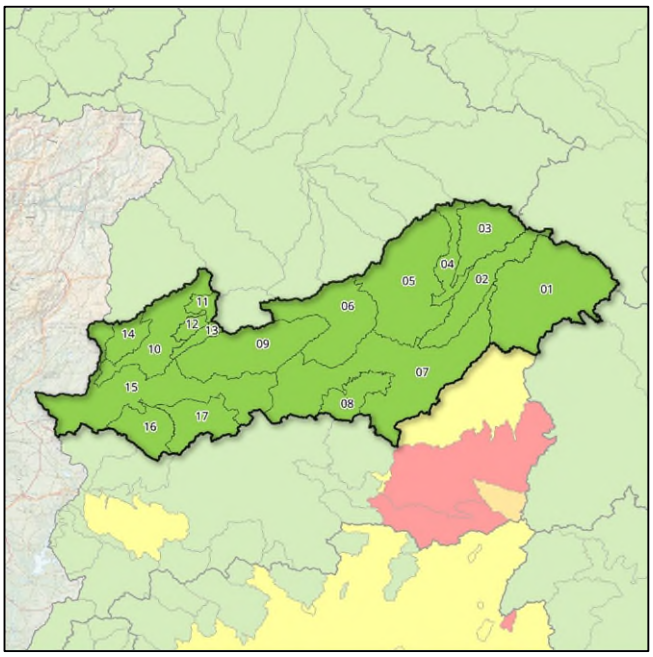

Mapa escenarios escasez por UTE. Mayo 2025

Indicadores de sequía prolongada. Evolución mensual:

COD	UTS	JUN	JUL	AGO	SEP	OCT	NOV	DIC	ENE	FEB	MAR	ABR	MAY
030.01	Cabecera	0,700	0,520	0,520	0,580	0,750	0,900	0,610	0,610	0,510	0,690	0,960	1,000
030.02	Tajuña	0,710	0,560	0,620	0,750	0,970	0,910	0,510	0,520	0,620	0,920	1,000	1,000
030.03	Henares	0,680	0,610	0,720	0,590	0,870	0,830	0,590	0,560	0,520	0,850	0,890	0,930
030.04	Jarama-Guadarrama	0,660	0,530	0,540	0,380	0,670	0,700	0,470	0,470	0,480	0,920	0,900	1,000
030.05	Alberche	0,560	0,460	0,490	0,380	0,560	0,540	0,430	0,460	0,510	0,880	0,930	0,950
030.06	Tajo Izquierda	0,640	0,500	0,550	0,250	0,580	0,600	0,410	0,560	0,460	0,680	0,860	0,690
030.07	Tiétar	0,740	0,770	0,700	0,330	0,690	0,600	0,400	0,560	0,520	0,700	0,620	0,700
030.08	Alagón	0,710	0,650	0,760	0,740	0,870	0,630	0,480	0,480	0,640	0,700	0,780	0,940
030.09	Árrago	0,560	0,430	0,460	0,440	0,500	0,470	0,360	0,360	0,700	0,790	0,880	1,000
030.10	Bajo Tajo	0,670	0,530	0,500	0,260	0,610	0,530	0,360	0,460	0,460	0,620	0,770	0,600

Evolución de los indicadores de **Sequía Prolongada** en las Unidades Territoriales de Sequía (UTS), en los últimos 12 meses (de junio 2024 a mayo 2025).

	No hay sequía prolongada		Sequía prolongada

Indicadores y escenarios de escasez. Evolución mensual:

COD	UTE	JUN	JUL	AGO	SEP	OCT	NOV	DIC	ENE	FEB	MAR	ABR	MAY
030.01	Trasvase ATS	Nor/N1	Nor/N1	Nor/N1	Nor/N1	Nor/1	Nor/N1	Nor/N1	Nor/N2	Nor/N2	Nor/N1	Nor/N1	Nor/N1
030.02	Tajuña	0,910	0,900	0,880	0,860	0,880	0,860	0,820	0,810	0,860	0,860	0,850	0,850
030.03	Riegos del Henares	0,800	0,790	0,790	0,820	0,870	0,820	0,890	0,890	0,920	1,000	1,000	1,000
030.04	Abastecim. Sorbe	0,780	0,750	0,920	0,830	0,940	0,830	1,000	1,000	0,940	0,990	1,000	0,810
030.05	Abastecim. Madrid	0,850	0,830	0,800	0,790	0,800	0,790	0,850	0,840	0,760	0,930	0,980	0,990
030.06	Alberche	0,800	0,740	0,710	0,710	0,710	0,710	0,520	0,510	0,510	0,770	0,760	0,930
030.07	Tajo Medio	0,680	0,670	0,650	0,650	0,660	0,700	0,700	0,700	0,690	0,750	0,780	0,790
030.08	Abastecim. Toledo	0,890	0,860	0,810	0,780	0,690	0,780	0,700	0,700	0,730	0,890	0,910	0,970
030.09	Riegos del Tiétar	0,950	0,800	0,710	0,870	1,000	0,870	0,910	0,500	0,560	0,710	0,750	0,770
030.10	Riegos del Alagón	0,770	0,730	0,750	0,700	0,790	0,700	0,720	0,710	0,820	0,980	0,980	0,840
030.11	Abastecim. Béjar	0,850	0,750	0,690	0,570	0,590	0,570	0,560	0,560	0,760	0,900	0,900	0,900
030.12	Riegos del Ambroz	0,900	0,840	0,790	0,770	0,770	0,770	0,690	0,690	0,810	0,960	0,970	0,970
030.13	Abastecim. Plasencia	0,790	0,800	0,770	0,810	0,880	0,810	0,900	0,880	0,940	0,970	1,000	0,810
030.14	Riegos del Árrago	1,000	0,840	0,730	0,740	0,800	0,740	0,760	0,760	0,920	0,890	0,980	1,000
030.15	Bajo Tajo	0,890	0,770	0,690	0,640	0,600	0,640	0,570	0,550	0,620	0,950	0,950	0,980
030.16	Abastecim. Cáceres	0,460	0,480	0,510	0,550	0,540	0,550	0,400	0,400	0,390	0,720	0,600	0,490
030.17	Abastecim. Trujillo	0,990	0,940	0,790	0,700	0,800	0,700	0,930	0,930	1,000	1,000	1,000	0,990

Evolución de los indicadores y escenarios de **Escasez Coyuntural** en las Unidades Territoriales de Escasez (UTE), en los últimos 12 meses (de junio 2024 a mayo 2025).

Escenarios:

	Normalidad		Prealerta		Alerta		Emergencia

Indicadores globales de Demarcación[1]. Evolución mensual:

INDICADOR D.H.	JUN	JUL	AGO	SEP	OCT	NOV	DIC	ENE	FEB	MAR	ABR	MAY
GLOBAL SEQUÍA	0,680	0,590	0,600	0,440	0,700	0,640	0,440	0,480	0,510	0,730	0,810	0,820
GLOBAL ESCASEZ	0,800	0,760	0,740	0,730	0,770	0,780	0,740	0,740	0,740	0,880	0,900	0,900

[1] Los indicadores globales de Demarcación se establecen solamente a efectos estadísticos y de información de la situación tendencial global. Sus valores no conllevan medidas de gestión u otras actuaciones.

Demarcación Hidrográfica del Guadiana

Mapas de Sequía y Escasez a 31/5/2025:

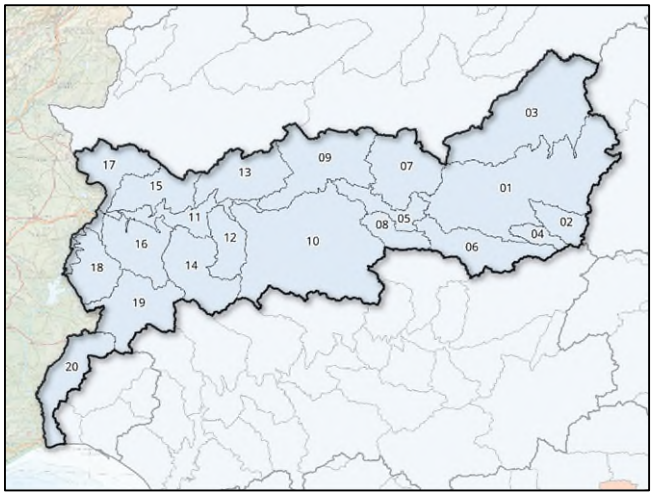

Mapa sequía prolongada por UTS. Mayo 2025

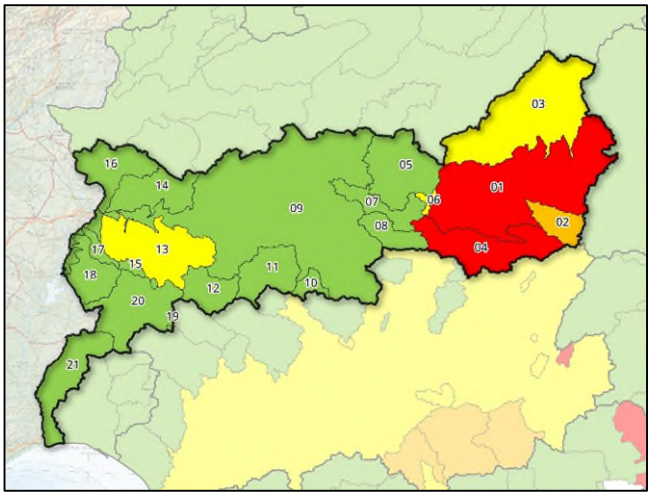

Mapa escenarios escasez por UTE. Mayo 2025

Indicadores de sequía prolongada. Evolución mensual:

COD	UTS	JUN	JUL	AGO	SEP	OCT	NOV	DIC	ENE	FEB	MAR	ABR	MAY
040.01	Mancha Occidental	0,506	0,507	0,550	0,636	0,706	0,653	0,408	0,482	0,525	0,647	0,629	0,629
040.02	Campo Montiel-Ruidera	0,491	0,469	0,512	0,587	0,632	0,554	0,196	0,327	0,368	0,518	0,508	0,508
040.03	Gigüela-Záncara	0,718	0,650	0,757	0,839	0,848	0,761	0,367	0,602	0,645	0,854	0,974	0,974
040.04	Azuer	0,538	0,530	0,612	0,672	0,730	0,674	0,289	0,367	0,426	0,561	0,537	0,575
040.05	Guadiana-Los Montes	0,643	0,585	0,587	0,664	0,664	0,617	0,210	0,377	0,423	0,575	0,622	0,622
040.06	Jabalón	0,673	0,634	0,687	0,769	0,823	0,735	0,405	0,526	0,524	0,662	0,660	0,660
040.07	Bullaque	0,535	0,505	0,521	0,558	0,692	0,604	0,245	0,386	0,395	0,537	0,551	0,612
040.08	Tirteafuera	0,578	0,550	0,558	0,654	0,796	0,740	0,376	0,525	0,546	0,645	0,676	0,676
040.09	Guadiana Medio	0,534	0,435	0,397	0,479	0,539	0,407	0,291	0,528	0,506	0,667	0,706	0,713
040.10	Zújar	0,544	0,486	0,548	0,648	0,875	0,712	0,172	0,379	0,467	0,635	0,683	0,683
040.11	Vegas del Guadiana	0,578	0,512	0,505	0,529	0,499	0,371	0,199	0,359	0,401	0,555	0,592	0,602
040.12	Ortigas-Guadámez	0,575	0,518	0,571	0,658	0,661	0,530	0,248	0,452	0,477	0,677	0,855	0,654
040.13	Ruecas	0,480	0,371	0,430	0,444	0,518	0,339	0,138	0,333	0,399	0,591	0,651	0,651
040.14	Matachel	0,509	0,409	0,427	0,460	0,509	0,376	0,086	0,354	0,397	0,630	0,672	0,672
040.15	Aljucén-Lácara-Alcazaba	0,623	0,548	0,538	0,572	0,569	0,466	0,174	0,391	0,405	0,545	0,554	0,554
040.16	Guadajira-Entrín-Rivillas	0,673	0,604	0,617	0,664	0,593	0,593	0,275	0,507	0,523	0,668	0,730	0,722
040.17	Gévora	0,595	0,537	0,536	0,575	0,587	0,490	0,300	0,391	0,425	0,556	0,603	0,603
040.18	Olivenza-Alcarrache	0,549	0,471	0,500	0,540	0,523	0,528	0,240	0,377	0,450	0,585	0,636	0,636
040.19	Ardila	0,497	0,418	0,433	0,491	0,514	0,506	0,200	0,400	0,387	0,524	0,528	0,532
040.20	Zona Sur	0,448	0,397	0,414	0,449	0,510	0,450	0,253	0,366	0,397	0,549	0,552	0,552

Evolución de los indicadores de **Sequía Prolongada** en las Unidades Territoriales de Sequía (UTS), en los últimos 12 meses (de junio 2024 a mayo 2025).

	No hay sequía prolongada		Sequía prolongada

Indicadores y escenarios de escasez. Evolución mensual:

COD	UTE	JUN	JUL	AGO	SEP	OCT	NOV	DIC	ENE	FEB	MAR	ABR	MAY
040.01	Mancha Occidental	0,119	0,110	0,104	0,107	0,109	0,111	0,112	0,113	0,114	0,119	0,120	0,118
040.02	Peñarroya	0,408	0,279	0,214	0,254	0,261	0,268	0,266	0,278	0,283	0,254	0,274	0,271
040.03	Gigüela-Záncara	0,284	0,289	0,243	0,250	0,264	0,265	0,265	0,272	0,278	0,298	0,311	0,324
040.04	Jabalón-Azuer	0,130	0,112	0,097	0,088	0,086	0,081	0,078	0,077	0,073	0,140	0,149	0,146
040.05	Gasset-Torre Abraham	0,700	0,635	0,586	0,557	0,577	0,583	0,593	0,609	0,621	0,793	0,889	0,907
040.06	Vicario	0,500	0,446	0,404	0,380	0,380	0,376	0,372	0,380	0,382	0,436	0,460	0,462
040.07	Guadiana-Los Montes	0,600	0,545	0,587	0,664	0,664	0,617	0,210	0,376	0,423	0,575	0,622	0,629
040.08	Tirteafuera	0,578	0,550	0,558	0,654	0,796	0,242	0,089	0,525	0,546	0,645	0,676	0,709
040.09	Sistema General	0,530	0,480	0,440	0,421	0,446	0,450	0,450	0,512	0,535	0,730	0,777	0,775
040.10	La Colada	0,794	0,776	0,759	0,743	0,845	0,852	0,858	0,891	0,916	0,863	0,850	0,865
040.11	Alto Zujar	0,544	0,486	0,548	0,648	0,875	0,712	0,172	0,379	0,467	0,635	0,683	0,697
040.12	Molinos-Zafra-Llerena	0,326	0,293	0,270	0,330	0,708	0,752	0,738	0,885	0,894	1,000	1,000	1,000
040.13	Alange-Barros	0,140	0,111	0,051	0,049	0,099	0,096	0,094	0,102	0,107	0,267	0,341	0,340
040.14	Aljucén-Lácara-Alcazaba	0,928	0,840	0,764	0,745	0,755	0,745	0,713	0,809	0,777	1,000	1,000	0,786
040.15	Nogales-Jaime Ozores	0,927	0,872	0,834	0,791	0,778	0,785	0,746	0,771	0,846	0,999	0,995	0,982
040.16	Villar del Rey	0,793	0,721	0,670	0,635	0,671	0,658	0,636	0,932	0,840	1,000	0,930	0,779
040.17	Piedra Aguda	0,786	0,676	0,676	0,676	0,451	0,449	0,439	0,446	0,503	1,000	1,000	1,000
040.18	Táliga-Alcarrache	0,888	0,807	0,746	0,679	0,663	0,672	0,633	0,734	0,792	0,993	0,993	0,993
040.19	Tentudía	0,173	0,150	0,138	0,115	0,150	0,162	0,150	0,242	0,254	1,000	1,000	1,000
040.20	Valuengo-Brovales	0,809	0,729	0,729	0,762	0,799	0,514	0,416	0,880	0,953	0,827	0,986	0,964
040.21	Chanza-Andévalo	0,306	0,274	0,249	0,240	0,247	0,274	0,259	0,351	0,385	0,635	0,651	0,650

Evolución de los indicadores y escenarios de **Escasez Coyuntural** en las Unidades Territoriales de Escasez (UTE), en los últimos 12 meses (de junio 2024 a mayo 2025).

Escenarios:

	Normalidad		Prealerta		Alerta		Emergencia

Indicadores globales de Demarcación[1]. Evolución mensual:

INDICADOR D.H.	JUN	JUL	AGO	SEP	OCT	NOV	DIC	ENE	FEB	MAR	ABR	MAY
GLOBAL SEQUÍA	0,563	0,507	0,543	0,611	0,679	0,586	0,267	0,439	0,477	0,636	0,673	0,673
Global Esc. Zona Alta	0,278	0,250	0,228	0,234	0,241	0,238	0,219	0,234	0,240	0,276	0,296	0,300
Global Esc. Zona Media	0,517	0,468	0,427	0,411	0,441	0,440	0,436	0,506	0,527	0,714	0,760	0,754
Global Esc. Zona Baja	0,306	0,274	0,249	0,240	0,247	0,274	0,259	0,351	0,385	0,635	0,651	0,650
GLOBAL ESCASEZ	0,438	0,396	0,361	0,351	0,373	0,375	0,366	0,426	0,445	0,604	0,641	0,638

[1] Los indicadores globales de Demarcación se establecen solamente a efectos estadísticos y de información de la situación tendencial global. Sus valores no conllevan medidas de gestión u otras actuaciones.

Demarcación Hidrográfica del Guadalquivir

Mapas de Sequía y Escasez a 31/5/2025:

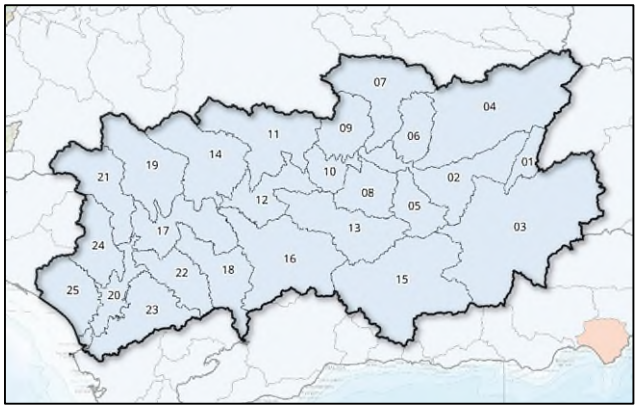

Mapa sequía prolongada por UTS. Mayo 2025

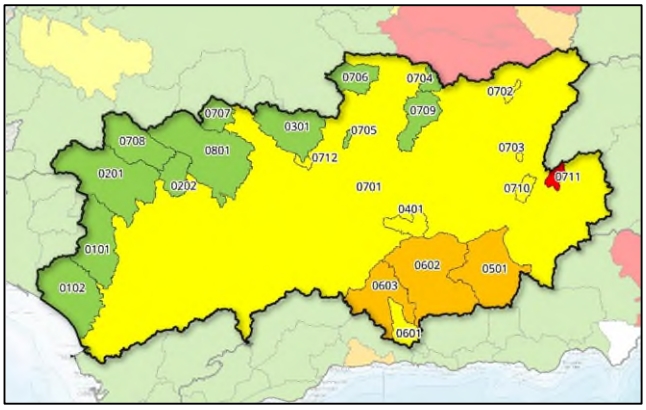

Mapa escenarios escasez por UTE. Mayo 2025

Indicadores de sequía prolongada. Evolución mensual:

COD	UTS	JUN	JUL	AGO	SEP	OCT	NOV	DIC	ENE	FEB	MAR	ABR	MAY
050.01	Guadalquivir hasta Emb. del Tranco	0,648	0,699	0,623	0,251	0,436	0,421	0,346	0,396	0,333	0,477	0,438	0,463
050.02	Gdqvir. entre El Tranco y Marmolejo	0,714	0,766	0,704	0,196	0,453	0,466	0,381	0,442	0,387	0,608	0,565	0,573
050.03	Guadiana Menor	0,638	0,683	0,558	0,209	0,397	0,421	0,374	0,390	0,313	0,496	0,443	0,470
050.04	Guadalimar	0,759	0,789	0,720	0,184	0,475	0,454	0,293	0,432	0,362	0,656	0,617	0,641
050.05	Guadalbullón	0,760	0,852	0,768	0,111	0,361	0,417	0,346	0,409	0,376	0,600	0,577	0,571
050.06	Guadiel y Rumblar	0,779	0,820	0,779	0,157	0,512	0,511	0,341	0,489	0,419	0,753	0,708	0,725
050.07	Jándula	0,763	0,774	0,721	0,148	0,550	0,570	0,411	0,530	0,495	0,797	0,709	0,730
050.08	Salado de Arjona y Salado de Porcuna	0,588	0,589	0,593	0,572	0,586	0,596	0,568	0,604	0,527	0,573	0,620	0,618
050.09	Yeguas, Martín Gonzalo y Arenoso	0,787	0,801	0,748	0,086	0,534	0,503	0,319	0,464	0,438	0,749	0,676	0,725
050.10	Guadalquivir entre Marmolejo y Córdoba (Guadalmellato)	0,604	0,605	0,606	0,585	0,618	0,609	0,585	0,615	0,546	0,631	0,664	0,669
050.11	Guadalmellato y Guadiato	0,824	0,869	0,802	0,104	0,670	0,637	0,486	0,575	0,565	0,814	0,682	0,730
050.12	Guadalquivir entre Córdoba (Guadalmellato) y Palma	0,619	0,619	0,620	0,596	0,686	0,680	0,666	0,716	0,643	0,713	0,736	0,733
050.13	Guadajoz	0,734	0,798	0,740	0,148	0,495	0,487	0,379	0,440	0,430	0,661	0,608	0,635
050.14	Bembezar, Retortillo, Guadalora y Guadalbacar	0,767	0,818	0,767	0,064	0,798	0,746	0,585	0,649	0,632	0,833	0,681	0,729
050.15	Alto y Medio Genil hasta Emb. Iznajar	0,761	0,846	0,764	0,336	0,491	0,514	0,409	0,424	0,395	0,570	0,530	0,531
050.16	Bajo Genil	0,779	0,844	0,775	0,086	0,668	0,625	0,469	0,523	0,513	0,770	0,659	0,701
050.17	Guadalquivir entre Palma del Río (Genil) y Alcalá	0,581	0,581	0,582	0,555	0,675	0,683	0,679	0,759	0,695	0,770	0,793	0,778
050.18	Corbones	0,544	0,544	0,544	0,507	0,651	0,655	0,644	0,690	0,630	0,713	0,753	0,745
050.19	Rivera de Huesna y Viar	0,749	0,778	0,738	0,105	0,820	0,758	0,589	0,670	0,648	0,837	0,693	0,735
050.20	Gdqvir. entre Alcalá del Río y Bonanza	0,585	0,585	0,585	0,548	0,648	0,662	0,660	0,755	0,694	0,775	0,816	0,797
050.21	Rivera de Huelva	0,679	0,704	0,665	0,015	0,697	0,660	0,510	0,609	0,586	0,780	0,683	0,710
050.22	Guadaira	0,553	0,554	0,554	0,515	0,651	0,660	0,651	0,725	0,660	0,753	0,785	0,768
050.23	Fuente Vieja, Salado de Morón, Salado de Lebrija y Caño de Trebujena	0,552	0,553	0,552	0,507	0,651	0,657	0,648	0,707	0,647	0,753	0,799	0,777
050.24	Guadiamar, Majalberraque y Pudio	0,703	0,770	0,706	0,123	0,793	0,691	0,530	0,628	0,605	0,788	0,687	0,715
050.25	Madre de las Marismas	0,589	0,589	0,588	0,556	0,636	0,645	0,640	0,731	0,669	0,741	0,780	0,774

Evolución de los indicadores **Sequía Prolongada** en las Unidades Territoriales de Sequía (UTS), en los últimos 12 meses (de junio 2024 a mayo 2025).

	No hay sequía prolongada		Sequía prolongada

Indicadores y escenarios de escasez. Evolución mensual:

COD	UTE	JUN	JUL	AGO	SEP	OCT	NOV	DIC	ENE	FEB	MAR	ABR	MAY
050.0101	Guadiamar	0,669	0,246	0,179	0,170	0,247	0,551	0,557	0,775	0,702	0,899	0,925	0,987
050.0102	Madre de las Marismas	0,568	0,569	0,569	0,552	0,570	0,610	0,587	0,669	0,617	0,682	0,717	0,723
050.0201	Rivera de Huelva	0,618	0,564	0,535	0,512	0,583	0,634	0,619	0,728	0,736	0,989	0,965	0,919
050.0202	Rivera de Huesna	0,804	0,785	0,763	0,744	0,907	0,787	0,788	0,826	0,860	0,876	0,934	0,939
050.03	Abastecimiento de Córdoba	0,893	0,864	0,791	0,723	0,846	0,844	0,830	0,894	0,926	0,983	0,996	0,978
050.04	Abastecimiento de Jaén	0,482	#####	0,426	0,405	0,393	0,394	0,380	0,368	0,337	0,416	#####	0,419
050.05	Hoya de Guadix	0,205	0,201	0,199	0,211	0,026	0,030	0,033	0,037	0,040	0,050	0,054	0,186
050.0601	Bermejales	0,390	0,379	0,361	0,353	0,127	0,153	0,169	0,187	0,202	0,346	0,390	0,395
050.0602	Vega Alta y Media de Granada	0,439	0,400	0,360	0,359	0,235	0,234	0,228	0,229	0,226	0,245	0,283	0,292
050.0603	Vega Baja de Granada	0,374	0,348	0,316	0,315	0,196	0,201	0,202	0,206	0,208	0,247	0,274	0,289
050.0701	Regulación General	0,248	0,235	0,222	0,229	0,141	0,151	0,154	0,172	0,181	0,367	0,369	0,340
050.0702	Dañador	0,296	0,255	0,219	0,190	0,172	0,152	0,140	0,140	0,134	0,467	0,456	0,402
050.0703	Aguascebas	0,734	0,535	0,385	0,290	0,258	0,222	0,178	0,147	0,130	0,295	0,392	0,342
050.0704	Fresneda	1,000	1,000	1,000	1,000	1,000	1,000	1,000	0,988	0,956	1,000	0,988	0,921
050.0705	Martín Gonzalo	0,772	0,734	0,695	0,661	0,646	0,623	0,593	0,604	0,599	1,000	0,993	0,963
050.0706	Montoro-Puertollano	0,636	0,604	0,577	0,552	0,554	0,554	0,534	0,580	0,618	1,000	0,996	0,981
050.0707	Sierra Boyera	0,264	0,240	0,214	0,194	0,210	0,220	0,213	0,256	0,273	0,935	0,927	0,896
050.0708	Viar	0,306	0,335	0,330	0,341	0,295	0,357	0,363	0,569	0,655	1,000	1,000	0,738
050.0709	Rumblar	0,703	0,683	0,660	0,646	0,490	0,488	0,481	0,506	0,513	1,000	0,840	0,731
050.0710	Guadalentín	0,426	0,397	0,403	0,393	0,125	0,123	0,119	0,118	0,122	0,321	0,356	0,333
050.0711	Guardal	0,173	0,175	0,180	0,186	0,078	0,082	0,083	0,085	0,088	0,123	0,126	0,128
050.0712	Guadalmellato	0,248	0,235	0,222	0,229	0,141	0,151	0,154	0,172	0,181	0,367	0,396	0,340
050.08	Bembézar-Retortillo	0,333	0,322	0,306	0,304	0,317	0,475	0,476	0,660	0,700	1,000	0,943	0,766

Evolución de los indicadores y escenarios de **Escasez Coyuntural** en las Unidades Territoriales de Escasez (UTE), en los últimos 12 meses (de junio 2024 a mayo 2025).

Escenarios:

	Normalidad		Prealerta		Alerta		Emergencia

Indicadores globales de Demarcación[1]. Evolución mensual:

INDICADOR D.H.	JUN	JUL	AGO	SEP	OCT	NOV	DIC	ENE	FEB	MAR	ABR	MAY
GLOBAL SEQUÍA	0,684	0,716	0,674	0,282	0,598	0,590	0,498	0,537	0,527	0,704	0,664	0,679
GLOBAL ESCASEZ	0,341	0,321	0,302	0,301	0,236	0,258	0,258	0,229	0,311	0,499	0,518	0,460

[1] Los indicadores globales de Demarcación se establecen solamente a efectos estadísticos y de información de la situación tendencial global. Sus valores no conllevan medidas de gestión u otras actuaciones.

Demarcación Hidrográfica de Ceuta

Mapas de Sequía y Escasez a 31/5/2025:

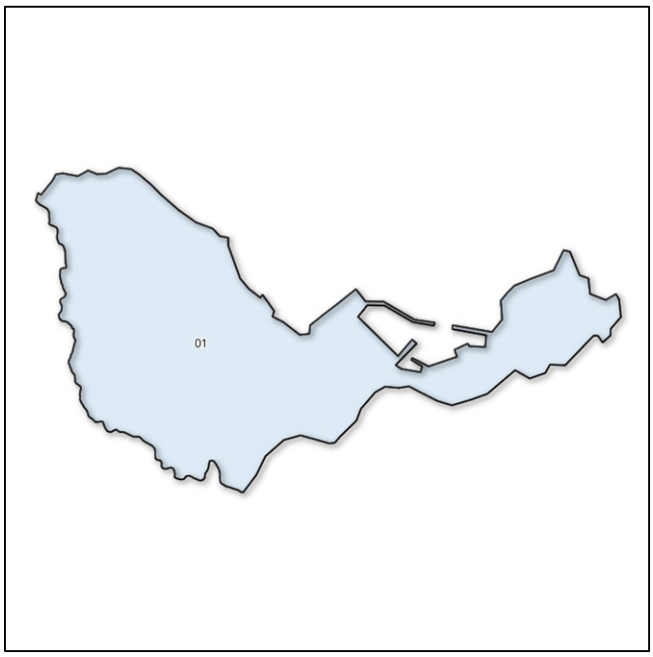

Mapa sequía prolongada por UTS. Mayo 2025

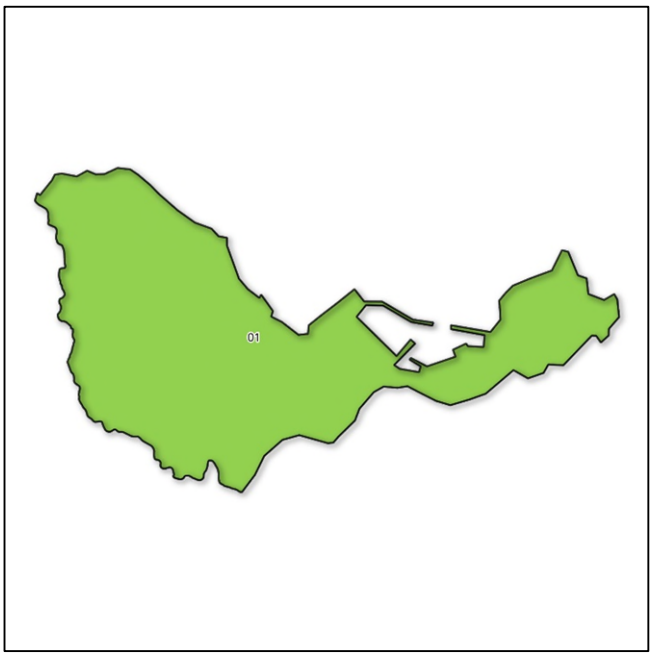

Mapa escenarios escasez por UTE. Mayo 2025

Indicadores de sequía prolongada. Evolución mensual:

COD	UTS	JUN	JUL	AGO	SEP	OCT	NOV	DIC	ENE	FEB	MAR	ABR	MAY
150.01	Ceuta	0,631	0,688	0,748	0,154	0,626	0,484	0,366	0,347	0,366	0,521	0,467	0,531

Evolución de los indicadores de **Sequía Prolongada** en la Unidad Territorial de Sequía (UTS), en los últimos 12 meses (de junio 2024 a mayo 2025).

	No hay sequía prolongada		Sequía prolongada

Indicadores y escenarios de escasez. Evolución mensual:

COD	UTE	JUN	JUL	AGO	SEP	OCT	NOV	DIC	ENE	FEB	MAR	ABR	MAY
150.01	Ceuta	1,000	1,000	1,000	1,000	1,000	1,000	1,000	1,000	1,000	1,000	1,000	1,000

Evolución de los indicadores y escenarios de **Escasez Coyuntural** en la Unidad Territorial de Escasez (UTE), en los últimos 12 meses (de junio 2024 a mayo 2025).

Escenarios:

	Normalidad		Prealerta		Alerta		Emergencia

Demarcación Hidrográfica de Melilla

Mapas de Sequía y Escasez a 31/5/2025:

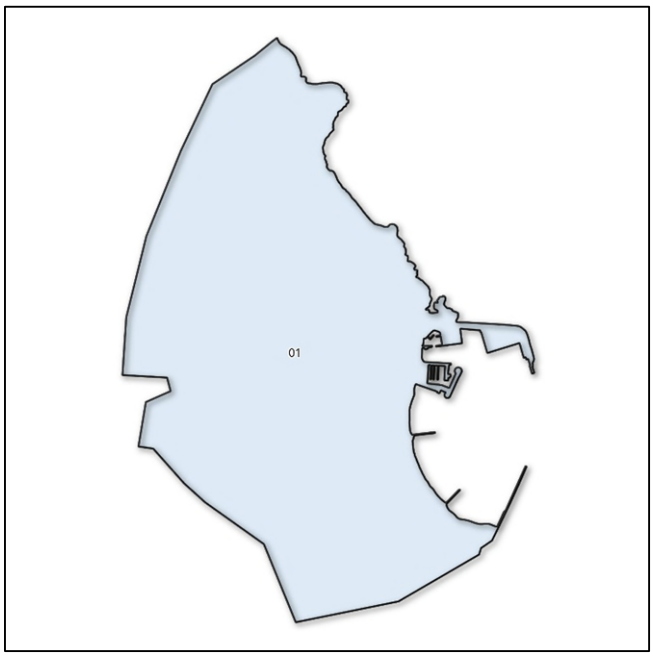

Mapa sequía prolongada por UTS. Mayo 2025

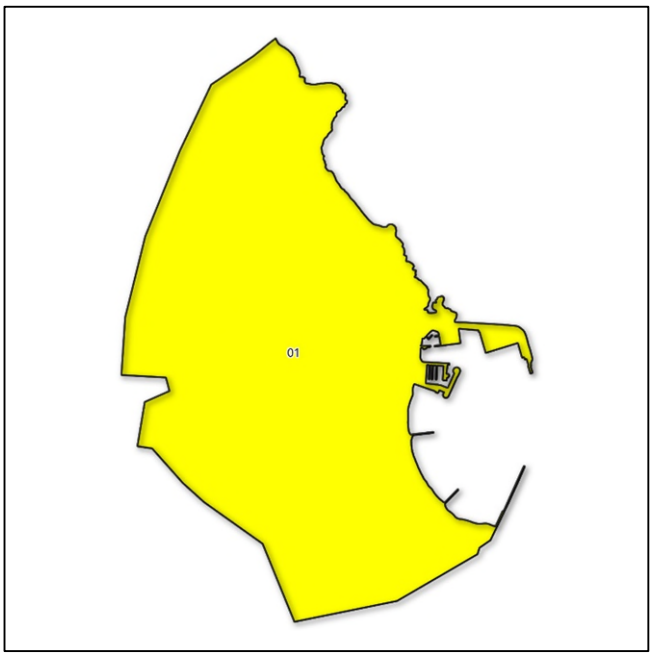

Mapa escenarios escasez por UTE. Mayo 2025

Indicadores de sequía prolongada. Evolución mensual:

COD	UTS	JUN	JUL	AGO	SEP	OCT	NOV	DIC	ENE	FEB	MAR	ABR	MAY
160.01	Melilla	0,179	0,327	0,406	0,343	0,420	0,350	0,306	0,345	0,285	0,342	0,277	0,365

Evolución de los indicadores de **Sequía Prolongada** en la Unidad Territorial de Sequía (UTS), en los últimos 12 meses (de junio 2024 a mayo 2025).

	No hay sequía prolongada		Sequía prolongada

Indicadores y escenarios de escasez. Evolución mensual:

COD	UTE	JUN	JUL	AGO	SEP	OCT	NOV	DIC	ENE	FEB	MAR	ABR	MAY
160.01	Melilla	0,500	0,500	0,500	0,500	0,500	0,500	0,500	0,500	0,500	0,500	0,500	0,500

Evolución de los indicadores y escenarios de **Escasez Coyuntural** en la Unidad Territorial de Escasez (UTE), en los últimos 12 meses (de junio 2024 a mayo 2025).

Escenarios:

	Normalidad		Prealerta		Alerta		Emergencia

Demarcación Hidrográfica del Segura

Mapas de Sequía y Escasez a 31/5/2025:

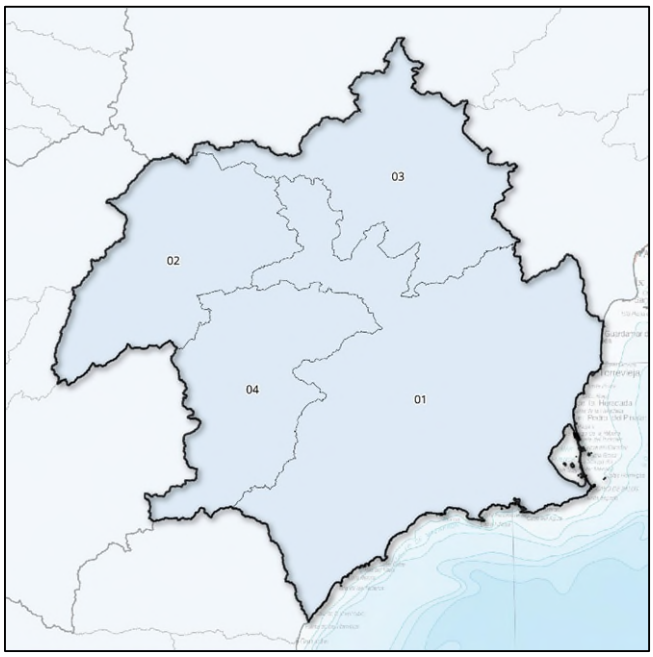

Mapa sequía prolongada por UTS. Mayo 2025

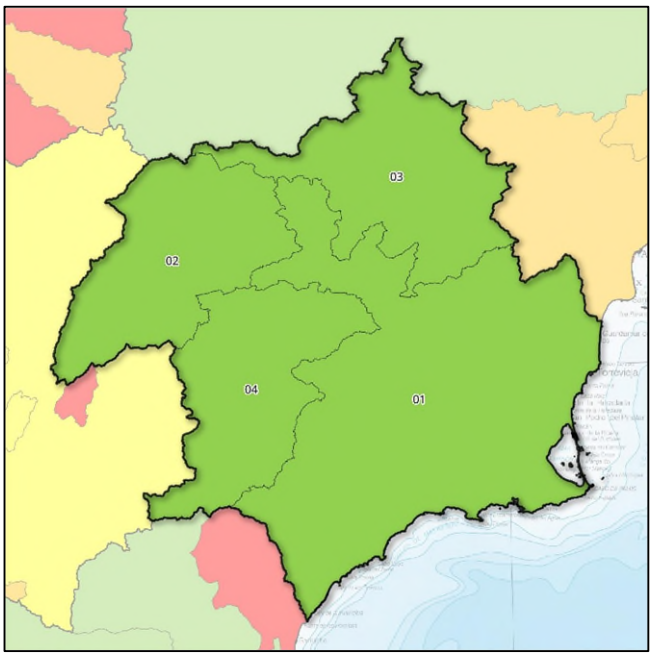

Mapa escenarios escasez por UTE. Mayo 2025

Indicadores de sequía prolongada. Evolución mensual:

COD	UTS	JUN	JUL	AGO	SEP	OCT	NOV	DIC	ENE	FEB	MAR	ABR	MAY
070.01	Sistema Principal	0,000	0,218	0,318	0,320	0,379	0,375	0,403	0,407	0,419	0,669	0,667	0,680
070.02	Cabecera	0,327	0,376	0,407	0,441	0,590	0,461	0,307	0,364	0,379	0,602	0,528	0,513
070.03	Ríos Margen Izquierda	0,111	0,296	0,382	0,498	0,525	0,492	0,452	0,534	0,533	0,574	0,553	0,566
070.04	Ríos Margen Derecha	0,000	0,229	0,205	0,292	0,399	0,435	0,410	0,430	0,436	0,843	0,801	0,789
070.00	Global	0,198	0,316	0,347	0,388	0,512	0,441	0,347	0,347	0,400	0,667	0,612	0,603

Evolución de los indicadores de **Sequía Prolongada** en las Unidades Territoriales de Sequía (UTS), en los últimos 12 meses (de junio 2024 a mayo 2025).

	No hay sequía prolongada		Sequía prolongada

Indicadores y escenarios de escasez. Evolución mensual:

COD	UTE	JUN	JUL	AGO	SEP	OCT	NOV	DIC	ENE	FEB	MAR	ABR	MAY
070.01	Sistema Principal (y Global)	0,575	0,555	0,528	0,522	0,584	0,608	0,601	0,601	0,588	0,731	0,716	0,724
070.02	Cabecera	0,327	0,376	0,407	0,441	0,590	0,461	0,307	0,364	0,379	0,602	0,528	0,513
070.03	Ríos Margen Izquierda	0,111	0,296	0,382	0,498	0,525	0,492	0,452	0,534	0,533	0,574	0,553	0,566
070.04	Ríos Margen Derecha	0,000	0,229	0,205	0,292	0,399	0,435	0,410	0,430	0,436	0,843	0,801	0,789

Evolución de los indicadores y escenarios de **Escasez Coyuntural** en las Unidades Territoriales de Escasez (UTE), en los últimos 12 meses (de junio 2024 a mayo 2025).

Escenarios:

	Normalidad		Prealerta		Alerta		Emergencia

Indicadores globales de Demarcación. Evolución mensual:

INDICADOR D.H.	JUN	JUL	AGO	SEP	OCT	NOV	DIC	ENE	FEB	MAR	ABR	MAY
GLOBAL SEQUÍA	0,198	0,316	0,347	0,388	0,512	0,441	0,347	0,347	0,400	0,667	0,612	0,603
GLOBAL ESCASEZ	0,575	0,555	0,528	0,522	0,584	0,608	0,601	0,601	0,588	0,731	0,716	0,724

	No hay sequía prolongada		Sequía prolongada

	Normalidad		Prealerta		Alerta		Emergencia

Demarcación Hidrográfica del Júcar

Mapas de Sequía y Escasez a 31/5/2025:

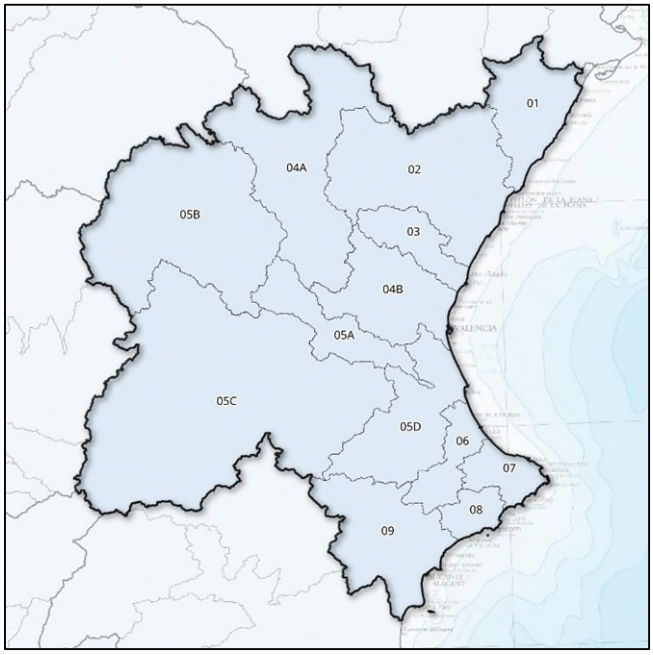

Mapa sequía prolongada por UTS. Mayo 2025

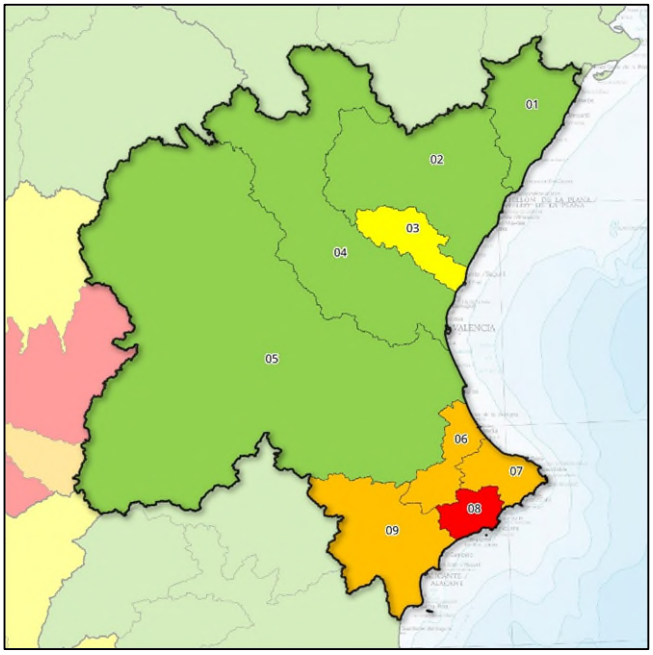

Mapa escenarios escasez por UTE. Mayo 2025

Indicadores de sequía prolongada. Evolución mensual:

COD	UTS	JUN	JUL	AGO	SEP	OCT	NOV	DIC	ENE	FEB	MAR	ABR	MAY
080.01	Cenia-Maestrazgo	0,220	0,200	0,150	0,300	0,610	0,810	0,800	0,800	0,780	0,960	1,000	0,990
080.02	Mijares-Plana Castellón	0,030	0,140	0,210	0,330	0,610	0,720	0,720	0,720	0,720	0,880	0,910	0,880
080.03	Palancia-Los Valles	0,060	0,060	0,110	0,120	0,410	0,440	0,430	0,430	0,440	0,620	0,620	0,680
080.04A	Alto Turia	0,430	0,440	0,490	0,470	0,780	0,770	0,750	0,700	0,670	0,730	0,800	0,820
080.04B	Bajo Turia	0,350	0,350	0,330	0,160	0,580	0,650	0,670	0,670	0,670	0,860	0,890	0,910
080.05A	Magro	0,340	0,360	0,370	0,330	0,770	0,830	0,850	0,830	0,800	0,940	0,970	0,970
080.05B	Alto Júcar	0,700	0,700	0,780	0,750	0,830	0,780	0,730	0,680	0,620	0,540	0,630	0,680
080.05C	Medio Júcar	0,350	0,350	0,350	0,330	0,410	0,420	0,420	0,380	0,350	0,460	0,490	0,540
080.05D	Bajo Júcar	0,000	0,000	0,000	0,000	0,200	0,340	0,350	0,400	0,410	0,590	0,630	0,650
080.06	Serpis	0,000	0,000	0,000	0,000	0,050	0,360	0,400	0,450	0,460	0,610	0,630	0,680
080.07	Marina Alta	0,000	0,000	0,000	0,000	0,000	0,370	0,420	0,440	0,460	0,650	0,660	0,710
080.08	Marina Baja	0,000	0,000	0,000	0,000	0,060	0,150	0,230	0,330	0,350	0,410	0,410	0,440
080.09	Vinalopó-Alacantí	0,010	0,070	0,090	0,000	0,320	0,330	0,350	0,350	0,330	0,450	0,460	0,560

Evolución de los indicadores de **Sequía Prolongada** en las Unidades Territoriales de Sequía (UTS), en los últimos 12 meses (de junio 2024 a mayo 2025).

	No hay sequía prolongada		Sequía prolongada

Indicadores y escenarios de escasez. Evolución mensual:

COD	UTE	JUN	JUL	AGO	SEP	OCT	NOV	DIC	ENE	FEB	MAR	ABR	MAY
080.01	Cenia-Maestrazgo	0,020	0,030	0,140	0,250	0,300	0,880	0,880	0,890	0,830	0,870	0,820	0,750
080.02	Mijares-Plana Castellón	0,150	0,170	0,200	0,180	0,360	0,780	0,660	0,560	0,530	0,780	0,770	0,690
080.03	Palancia-Los Valles	0,040	0,090	0,150	0,160	0,520	0,560	0,370	0,360	0,320	0,510	0,470	0,650
080.04	Turia	0,440	0,440	0,450	0,510	0,620	0,690	0,670	0,600	0,560	0,660	0,720	0,730
080.05	Júcar	0,770	0,700	0,720	0,750	0,840	0,870	0,770	0,660	0,630	0,790	0,870	0,880
080.06	Serpis	0,260	0,250	0,330	0,320	0,280	0,280	0,240	0,230	0,290	0,330	0,320	0,300
080.07	Marina Alta	0,000	0,000	0,000	0,030	0,320	0,390	0,240	0,200	0,230	0,340	0,320	0,570
080.08	Marina Baja	0,140	0,150	0,170	0,170	0,160	0,120	0,100	0,100	0,080	0,160	0,180	0,170
080.09	Vinalopó-Alacantí	0,230	0,240	0,270	0,190	0,270	0,260	0,270	0,210	0,180	0,380	0,380	0,510

Evolución de los indicadores y escenarios de **Escasez Coyuntural** en las Unidades Territoriales de Escasez (UTE), en los últimos 12 meses (de junio 2024 a mayo 2025).

Escenarios:

	Normalidad		Prealerta		Alerta		Emergencia

Indicadores globales de Demarcación[1]. Evolución mensual:

INDICADOR D.H.	JUN	JUL	AGO	SEP	OCT	NOV	DIC	ENE	FEB	MAR	ABR	MAY
GLOBAL SEQUÍA	0,295	0,312	0,337	0,329	0,527	0,575	0,572	0,553	0,531	0,630	0,671	0,704
Global Esc. Zona Norte	0,070	0,097	0,163	0,197	0,393	0,740	0,637	0,603	0,560	0,720	0,687	0,697
Global Esc. Zona Central	0,440	0,440	0,450	0,510	0,620	0,690	0,670	0,600	0,560	0,660	0,720	0,730
Global Esc. Zona Sur	0,158	0,160	0,193	0,178	0,258	0,263	0,213	0,185	0,195	0,303	0,300	0,388
GLOBAL ESCASEZ	0,070	0,097	0,163	0,178	0,258	0,263	0,213	0,185	0,195	0,561	0,569	0,605

[1] Los indicadores globales de Demarcación se establecen solamente a efectos estadísticos y de información de la situación tendencial global. Sus valores no conllevan medidas de gestión u otras actuaciones.

Demarcación Hidrográfica del Ebro

Mapas de Sequía y Escasez a 31/5/2025:

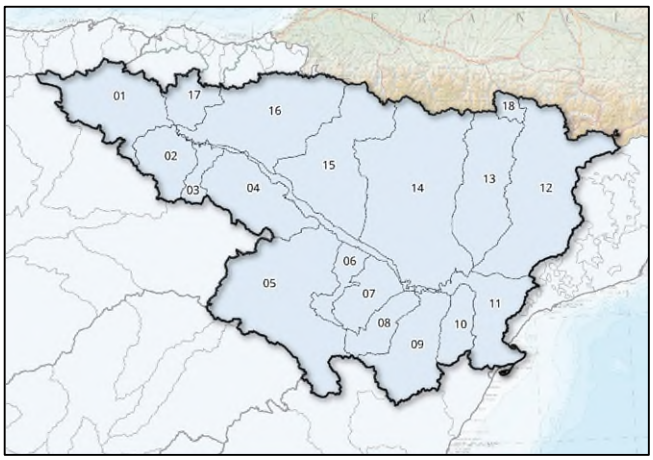

Mapa sequía prolongada por UTS. Mayo 2025

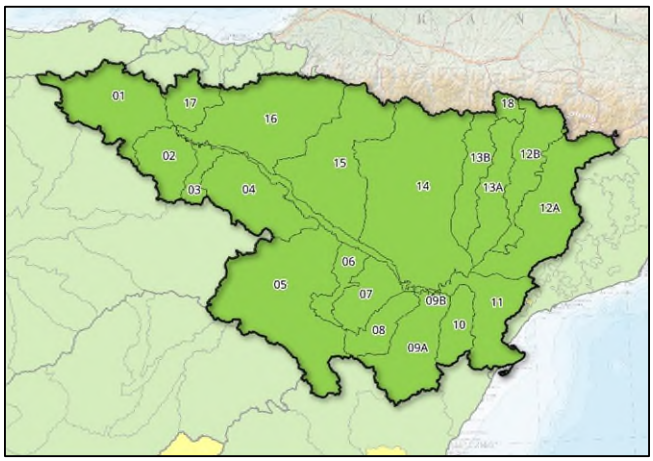

Mapa escenarios escasez por UTE. Mayo 2025

Indicadores de sequía prolongada. Evolución mensual:

COD	UTS	JUN	JUL	AGO	SEP	OCT	NOV	DIC	ENE	FEB	MAR	ABR	MAY
090.01	Cabecera y Eje del Ebro	0,320	0,400	0,330	0,390	0,590	0,590	0,690	0,620	0,590	0,450	0,370	0,370
090.02	Cuencas del Tirón y Najerilla	0,530	0,300	0,480	0,510	0,790	0,670	0,500	0,440	0,480	0,580	0,680	0,680
090.03	Cuenca del Iregua	0,230	0,180	0,310	0,430	0,530	0,610	0,600	0,490	0,470	0,740	0,710	0,610
090.04	Cuencas afluentes al Ebro desde el Leza hasta el Huecha	0,430	0,370	0,730	1,000	1,000	0,910	0,890	0,470	0,510	0,940	1,000	1,000
090.05	Cuenca del Jalón	0,550	0,430	0,400	0,550	0,620	0,680	0,790	0,710	0,610	0,770	0,880	0,910
090.06	Cuenca del Huerva	0,000	0,000	0,320	0,610	1,000	1,000	1,000	1,000	0,540	0,550	0,580	0,530
090.07	Cuenca del Aguas Vivas	0,020	0,040	0,120	0,690	1,000	0,990	0,930	0,830	0,450	0,540	0,580	0,520
090.08	Cuenca del Martín	0,100	0,130	0,200	0,550	1,000	1,000	1,000	0,750	0,380	0,500	0,480	0,430
090.09	Cuenca del Guadalope	0,000	0,000	0,060	0,330	0,390	0,460	0,830	0,750	0,410	0,630	0,580	0,560
090.10	Cuenca del Matarraña	0,350	0,520	0,520	0,640	0,630	0,890	0,810	0,870	0,190	0,670	0,700	0,750
090.11	Bajo Ebro [cuencas afluentes desde desemboc. de Segre y Matarraña]	0,470	0,360	0,480	0,470	0,650	0,700	0,680	0,650	0,580	0,600	0,760	0,880
090.12	Cuenca del Segre [excluye Cinca y Noguera-Ribagorzana]	0,400	0,360	0,320	0,450	0,570	0,610	0,620	0,540	0,510	0,580	0,790	0,730
090.13	Cuencas Ésera y Noguera-Ribagorzana	0,640	0,510	0,480	0,750	0,840	0,900	0,850	0,620	0,550	0,690	0,880	0,830
090.14	Cuencas del Gállego y Cinca	0,600	0,390	0,380	0,910	1,000	0,990	0,880	0,510	0,500	0,680	0,900	0,830
090.15	Cuencas del Aragón y Arba	0,480	0,330	0,240	0,630	0,820	0,810	0,630	0,490	0,600	0,600	0,680	0,560
090.16	Cuencas del Irati, Arga y Ega	0,320	0,380	0,350	0,650	0,670	0,620	0,640	0,660	0,650	0,490	0,520	0,550
090.17	Cuencas del Bayas, Zadorra e Inglares	0,360	0,570	0,550	0,380	0,650	0,590	0,670	0,580	0,570	0,410	0,440	0,540
090.18	Cuenca del Garona	0,520	0,440	0,480	0,580	0,680	0,680	0,670	0,620	0,650	0,540	0,630	0,610

Evolución de los indicadores de **Sequía Prolongada** en las Unidades Territoriales de Sequía (UTS), en los últimos 12 meses (de junio 2024 a mayo 2025).

	No hay sequía prolongada		Sequía prolongada

Indicadores y escenarios de escasez. Evolución mensual:

COD	UTE	JUN	JUL	AGO	SEP	OCT	NOV	DIC	ENE	FEB	MAR	ABR	MAY
090.01	Cabecera y Eje del Ebro	0,200	0,300	0,340	0,440	0,520	0,500	0,550	0,540	0,540	0,550	0,530	0,530
090.02	Cuencas del Tirón y Najerilla	0,710	0,620	0,540	0,690	0,850	0,770	0,670	0,910	0,860	0,840	0,860	0,870
090.03	Cuenca del Iregua	0,400	0,420	0,540	0,620	0,760	0,690	0,660	0,700	0,760	0,960	0,920	0,860
090.04	Cuencas afluentes al Ebro desde el Leza hasta el Huecha	0,440	0,340	0,320	0,370	0,410	0,470	0,520	0,570	0,610	0,820	0,820	0,830
090.05	Cuenca del Jalón	0,450	0,550	0,600	0,750	0,840	0,930	0,930	0,930	0,920	0,860	0,850	0,850
090.06	Cuenca del Huerva	0,160	0,180	0,380	0,970	1,000	0,940	0,900	0,860	0,740	0,660	0,740	0,810
090.07	Cuenca del Aguas Vivas	0,510	0,440	0,470	0,540	0,870	1,000	1,000	1,000	1,000	1,000	1,000	0,810
090.08	Cuenca del Martín	0,250	0,260	0,240	0,380	0,600	0,670	0,650	0,660	0,640	0,670	0,730	0,670
090.09A	Guadalope Alto y Medio	0,140	0,170	0,180	0,210	0,450	1,000	1,000	0,980	0,860	1,000	1,000	1,000
090.09B	Guadalope Bajo	0,280	0,250	0,220	0,260	0,340	0,540	0,580	0,530	0,500	0,840	0,800	0,770
090.10	Cuenca del Matarraña	0,296	0,270	0,250	0,280	0,310	0,770	0,710	0,680	0,650	0,860	0,860	0,840
090.11	Bajo Ebro [cuencas afluentes desde desemboc. de Segre y Matarraña]	0,460	0,490	0,460	0,670	0,900	0,630	0,770	0,710	0,730	1,000	0,880	0,800
090.12A	Segre	0,296	0,310	0,530	0,530	0,620	0,640	0,600	0,610	0,670	0,870	0,830	0,900
090.12B	Noguera Pallaresa	0,550	0,490	0,500	0,520	0,650	0,620	0,580	0,580	0,610	0,840	0,890	0,870
090.13A	Noguera Ribagorzana	0,480	0,520	0,490	0,550	0,690	0,650	0,640	0,650	0,620	0,750	0,870	0,890
090.13B	Ésera	0,500	0,820	0,790	0,930	0,840	0,740	0,600	0,660	0,670	0,690	0,610	0,510
090.14	Cuencas del Gállego-Cinca	0,970	0,690	0,530	1,000	1,000	0,880	0,790	0,900	0,930	0,960	0,970	0,890
090.15	Cuencas del Aragón y Arba	0,520	0,450	0,340	0,880	0,930	0,900	0,930	0,940	0,880	0,890	0,800	0,560
090.16	Cuencas del Irati, Arga y Ega	0,880	0,750	0,640	0,820	0,930	0,890	0,990	0,950	0,890	0,860	0,960	0,990
090.17	Cuencas del Bayas, Zadorra e Inglares	0,870	0,830	0,830	0,880	0,810	0,780	0,820	0,960	0,860	0,880	0,900	0,890
090.18	Cuenca del Garona	0,680	0,620	0,580	0,770	0,810	0,600	0,790	0,720	0,690	0,670	0,840	0,670

Evolución de los indicadores y escenarios de **Escasez Coyuntural** en las Unidades Territoriales de Escasez (UTE), en los últimos 12 meses (de junio 2024 a mayo 2025).

Escenarios:

	Normalidad		Prealerta		Alerta		Emergencia

Indicadores globales de Demarcación[1]. Evolución mensual:

INDICADOR D.H.	JUN	JUL	AGO	SEP	OCT	NOV	DIC	ENE	FEB	MAR	ABR	MAY
GLOBAL SEQUÍA	0,470	0,390	0,460	0,650	0,830	0,810	0,750	0,630	0,560	0,620	0,790	0,920
GLOBAL ESCASEZ	0,450	0,540	0,460	0,920	0,920	0,880	0,840	0,860	0,880	0,970	1,000	1,000

[1] Los indicadores globales de Demarcación se establecen solamente a efectos estadísticos y de información de la situación tendencial global. Sus valores no conllevan medidas de gestión u otras actuaciones.