

AVANCE INFORMATIVO DE INCENDIOS FORESTALES DEL 1 DE ENERO AL 14 DE JUNIO DE 2026*

***DATOS PROVISIONALES PROPORCIONADOS POR LAS COMUNIDADES AUTÓNOMAS**

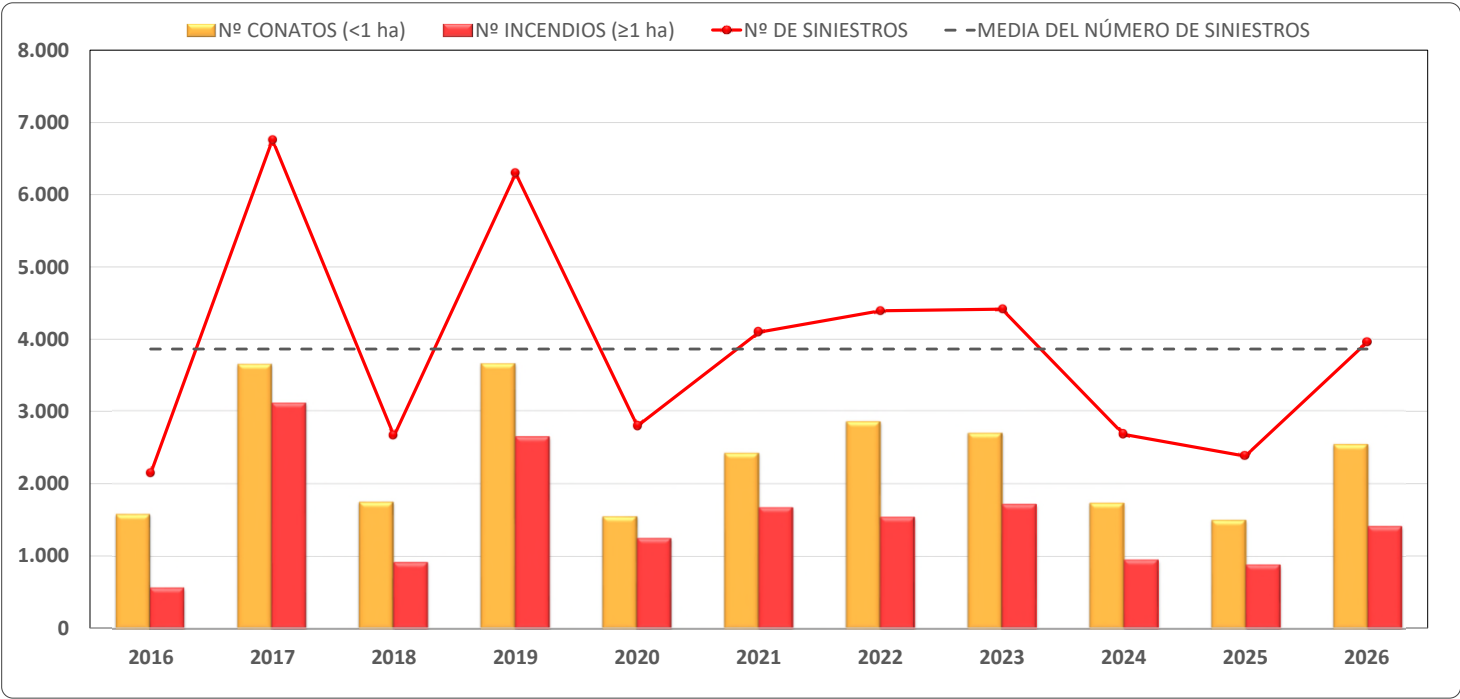
AÑOS	2016	2017	2018	2019	2020	2021	2022	2023	2024	2025	MEDIA	2026
PERIODO	DATOS ACUMULADOS ANUALES DESDE EL 1 DE ENERO AL 14 DE JUNIO DE 2026											
NÚMERO DE SINIESTROS												
Nº CONATOS (<1 ha)	1.579	3.645	1.746	3.651	1.548	2.421	2.854	2.697	1.733	1.498	2.337	2.542
Nº INCENDIOS (≥1 ha)	565	3.114	916	2.645	1.249	1.674	1.539	1.717	951	882	1.525	1.412
TOTAL Nº SINIESTROS	2.144	6.759	2.662	6.296	2.797	4.095	4.393	4.414	2.684	2.380	3.862	3.954
SUPERFICIE FORESTAL AFECTADA												
VEGETACION LEÑOSA												
Sup. Arbolada (ha)	881,15	6.762,80	1.581,67	8.389,06	2.825,17	7.626,66	6.629,47	26.951,30	3.433,99	1.522,14	6.660,00	3.389,85
Sup. Matorral y Monte Abierto (ha)	2.818,31	34.452,29	6.673,45	30.837,90	13.479,40	22.954,67	16.426,19	37.120,44	15.310,23	8.983,03	18.906,00	27.562,44
VEGETACION HERBÁCEA												
Sup. Pastos y Dehesas (ha)	1.088,29	5.364,62	5.364,62	4.322,54	819,10	2.419,02	1.810,97	1.730,59	3.662,09	2.975,82	2.956,00	7.016,09
TOTAL SUPERFICIE FORESTAL (ha)	4.787,75	46.579,71	13.619,74	43.549,49	17.123,67	33.000,35	24.866,62	65.802,33	22.406,31	13.480,98	28.522,00	37.968,39
% SUP. AFECTADA / SUP. FORESTAL NACIONAL	0,017	0,163	0,048	0,152	0,060	0,115	0,087	0,230	0,078	0,047	0,100	0,133
GRANDES INCENDIOS												
Nº GRANDES INCENDIOS (>500 ha)	0	7	1	3	3	6	3	15	5	2	5	10

En superficie no arbolada, cuando en los datos provinciales no se ha hecho distinción entre vegetación leñosa y herbácea, se ha considerado toda la superficie como "Matorral y Monte Abierto".

AVANCE INFORMATIVO DE INCENDIOS FORESTALES DEL 1 DE ENERO AL 14 DE JUNIO DE 2026*

***DATOS PROVISIONALES PROPORCIONADOS POR LAS COMUNIDADES AUTÓNOMAS**

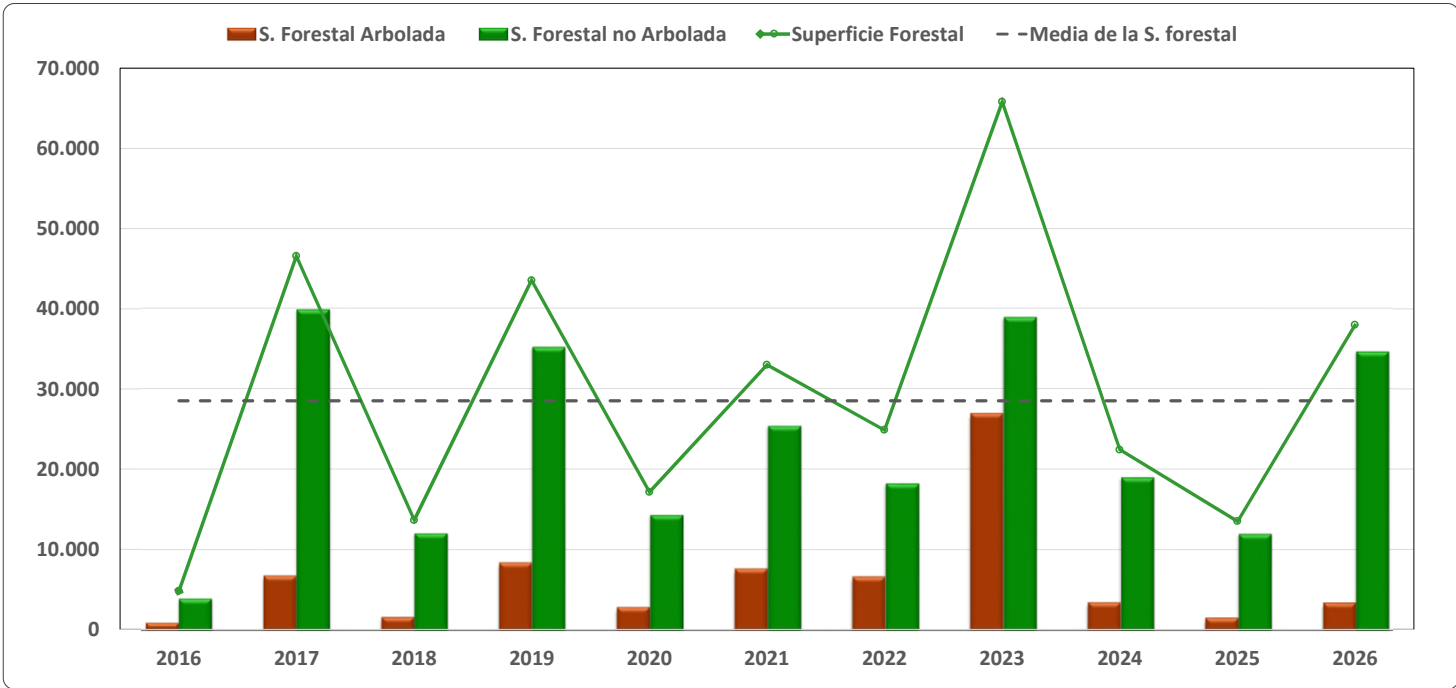
EVOLUCIÓN DEL Nº DE CONATOS Y EL Nº DE INCENDIOS



AVANCE INFORMATIVO DE INCENDIOS FORESTALES DEL 1 DE ENERO AL 14 DE JUNIO DE 2026*

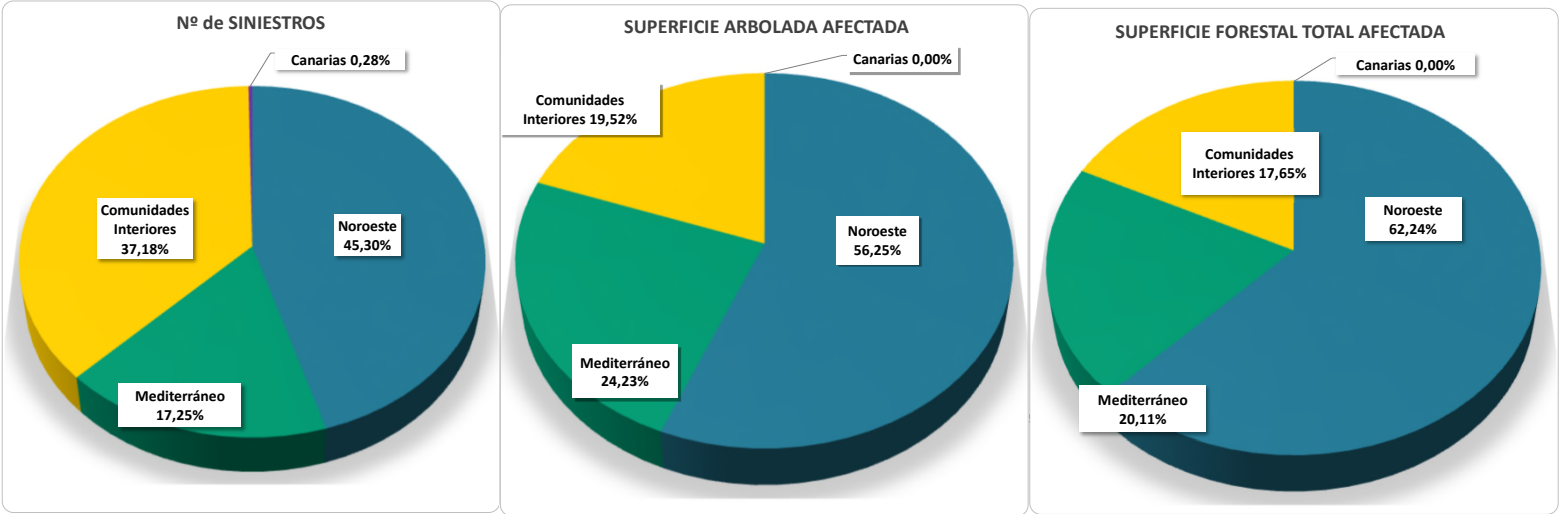
***DATOS PROVISIONALES PROPORCIONADOS POR LAS COMUNIDADES AUTÓNOMAS**

EVOLUCIÓN DE SUPERFICIES FORESTALES AFECTADAS (ha)



AVANCE INFORMATIVO DE INCENDIOS FORESTALES DEL 1 DE ENERO AL 14 DE JUNIO DE 2026*

***DATOS PROVISIONALES PROPORCIONADOS POR LAS COMUNIDADES AUTÓNOMAS**



CANARIAS: incluye todo el archipiélago canario.

NOROESTE: comprende las comunidades autónomas de Galicia, Asturias, Cantabria y las provincias de León y Zamora.

COMUNIDADES INTERIORES: comprende el País Vasco y las provincias del resto de comunidades autónomas no costeras, excepto León y Zamora.

MEDITERRÁNEO: comprende las comunidades autónomas costeras del mar Mediterráneo, incluyendo sus provincias interiores.