

AVANCE INFORMATIVO DE INCENDIOS FORESTALES DEL 1 DE ENERO AL 30 DE NOVIEMBRE DE 2025*

*DATOS PROVISIONALES PROPORCIONADOS POR LAS COMUNIDADES AUTÓNOMAS

AÑOS	2015	2016	2017	2018	2019	2020	2021	2022	2023	2024	MEDIA	2025*
PERIODO	DATOS ACUMULADOS ANUALES DESDE EL 1 DE ENERO AL 30 DE NOVIEMBRE DE 2025											
NÚMERO DE SINIESTROS												
Nº CONATOS (<1 ha)	7.293	6.146	8.292	4.896	6.918	5.281	5.121	6.350	5.113	4.112	5.952	5.543
Nº INCENDIOS (≥1 ha)	3.341	2.279	5.170	1.883	3.783	2.681	2.742	3.206	2.314	1.779	2.918	2.578
TOTAL Nº SINIESTROS	10.634	8.425	13.462	6.779	10.701	7.962	7.863	9.556	7.427	5.891	8.870	8.121
SUPERFICIE FORESTAL AFECTADA												
VEGETACION LEÑOSA												
Sup. Arbolada (ha)	25.771,33	23.370,00	66.961,00	4.316,94	26.790,43	18.136,27	26.972,72	112.504,13	44.558,85	11.807,31	36.119,00	100.465,30
Sup. Matorral y Monte Abierto (ha)	43.842,98	35.519,66	98.989,87	15.760,87	48.191,26	40.552,92	41.628,33	141.126,07	45.429,03	26.101,78	53.714,00	182.977,24
VEGETACION HERBÁCEA												
Sup. Pastos y Dehesas (ha)	11.006,79	7.772,76	16.380,45	4.416,04	11.010,79	11.977,85	21.153,78	16.126,51	3.626,71	11.714,81	11.519,00	67.904,54
TOTAL SUPERFICIE FORESTAL (ha)	80.621,10	66.662,42	182.331,32	24.493,85	85.992,47	70.667,04	89.754,84	269.756,72	93.614,59	49.623,89	101.352,00	351.347,09
% SUP. AFECTADA / SUP. FORESTAL NACIONAL	0,290	0,240	0,656	0,088	0,309	0,254	0,323	0,970	0,337	0,178	0,364	1,263
GRANDES INCENDIOS												
Nº GRANDES INCENDIOS (>500 ha)	14	22	55	3	15	18	18	57	19	16	24	63

*No disponiendo de la información por parte de la CA de la superficie del incendio de Igüeña (LE), ésta, se ha estimado a través del sistema de información EFFIS <https://forest-fire.emergency.copernicus.eu/>, en 1.960,01 ha, que sumadas a las 351.347,09 ha facilitadas por las comunidades autónomas, arrojan una estimación total de 353.307,1 ha afectadas por los incendios forestales.



GOBIERNO
DE ESPAÑA

VICEPRESIDENCIA
TERCERA DEL GOBIERNO
MINISTERIO
PARA LA TRANSICIÓN ECOLÓGICA
Y EL RETO DEMOGRÁFICO

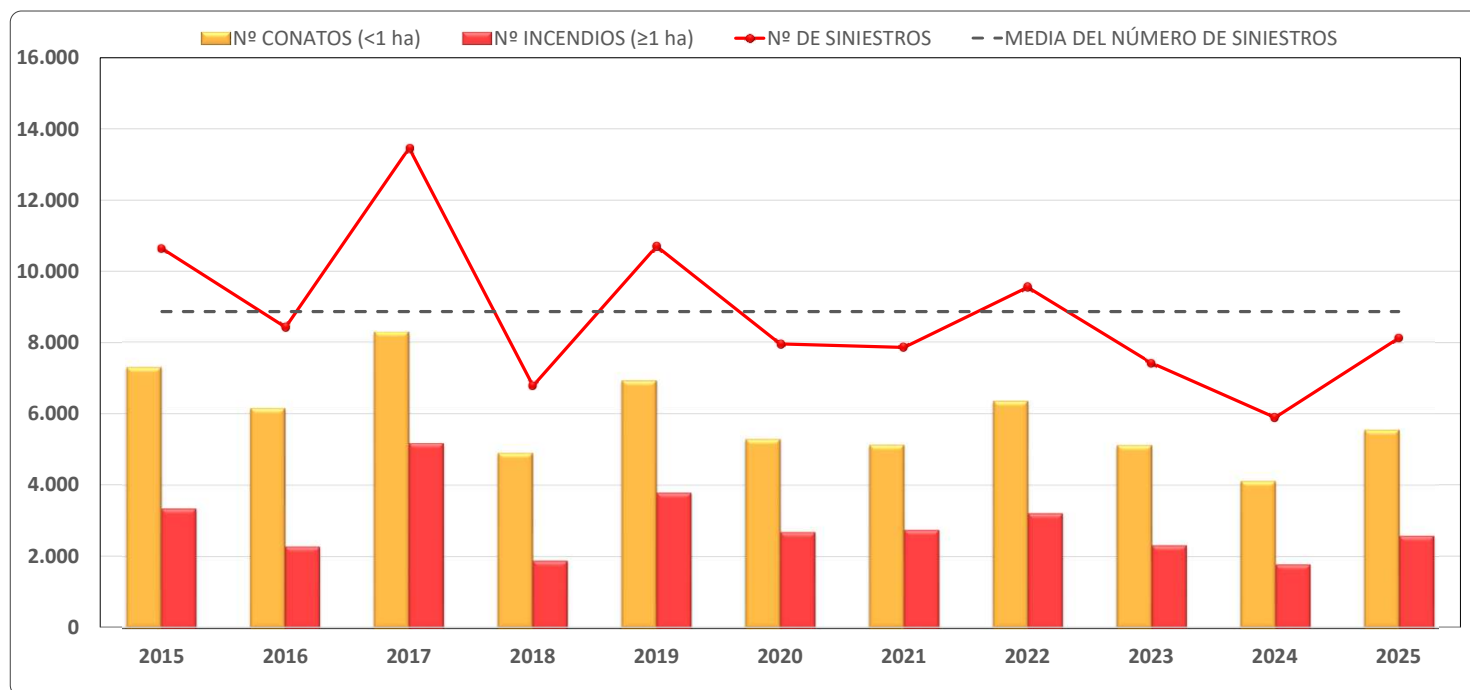
SUBDIRECCIÓN GENERAL DE POLÍTICA FORESTAL Y LUCHA CONTRA LA DESERTIFICACIÓN

CENTRO DE COORDINACIÓN DE LA INFORMACIÓN NACIONAL SOBRE INCENDIOS FORESTALES

AVANCE INFORMATIVO DE INCENDIOS FORESTALES DEL 1 DE ENERO AL 30 DE NOVIEMBRE DE 2025*

***DATOS PROVISIONALES** PROPORCIONADOS POR LAS COMUNIDADES AUTÓNOMAS

EVOLUCIÓN DEL Nº DE CONATOS Y EL Nº DE INCENDIOS

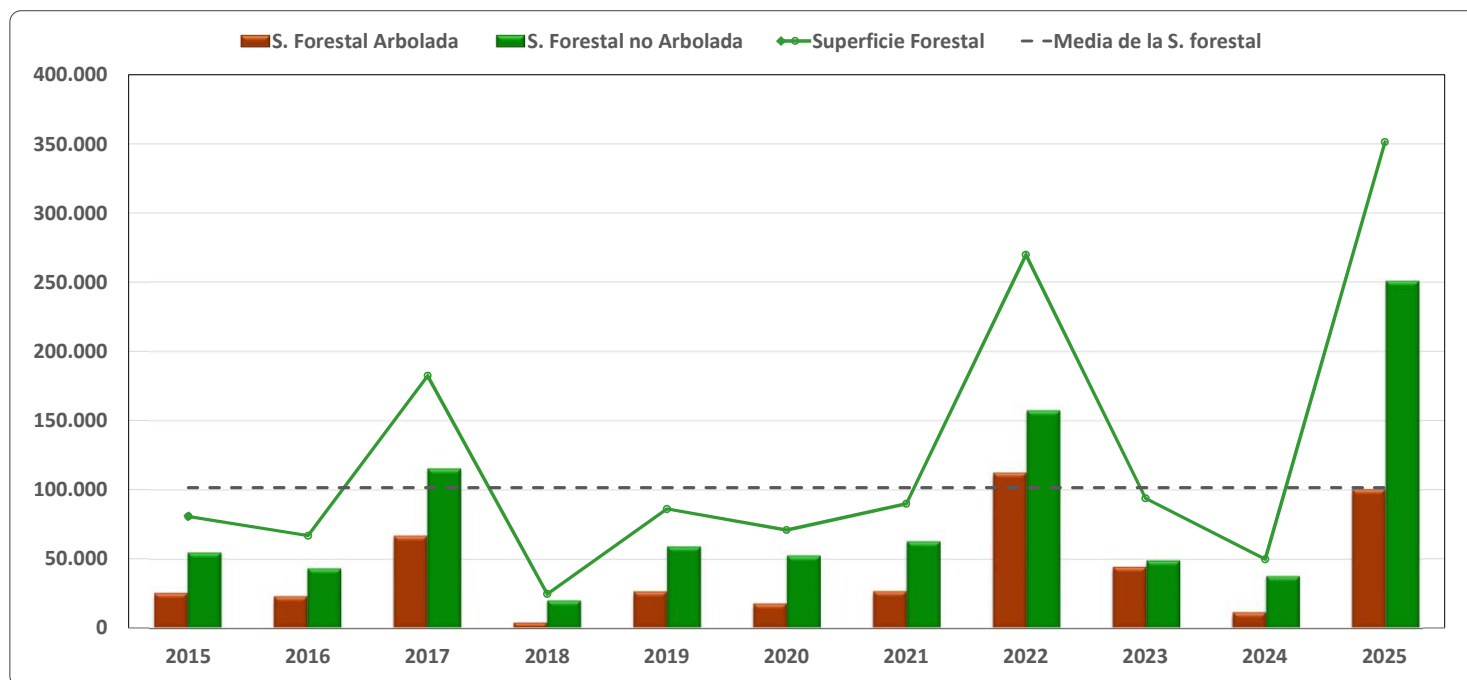


CENTRO DE COORDINACIÓN DE LA INFORMACIÓN NACIONAL SOBRE INCENDIOS FORESTALES

AVANCE INFORMATIVO DE INCENDIOS FORESTALES DEL 1 DE ENERO AL 30 DE NOVIEMBRE DE 2025*

***DATOS PROVISIONALES** PROPORCIONADOS POR LAS COMUNIDADES AUTÓNOMAS

EVOLUCIÓN DE SUPERFICIES FORESTALES AFECTADAS (ha)





GOBIERNO
DE ESPAÑA

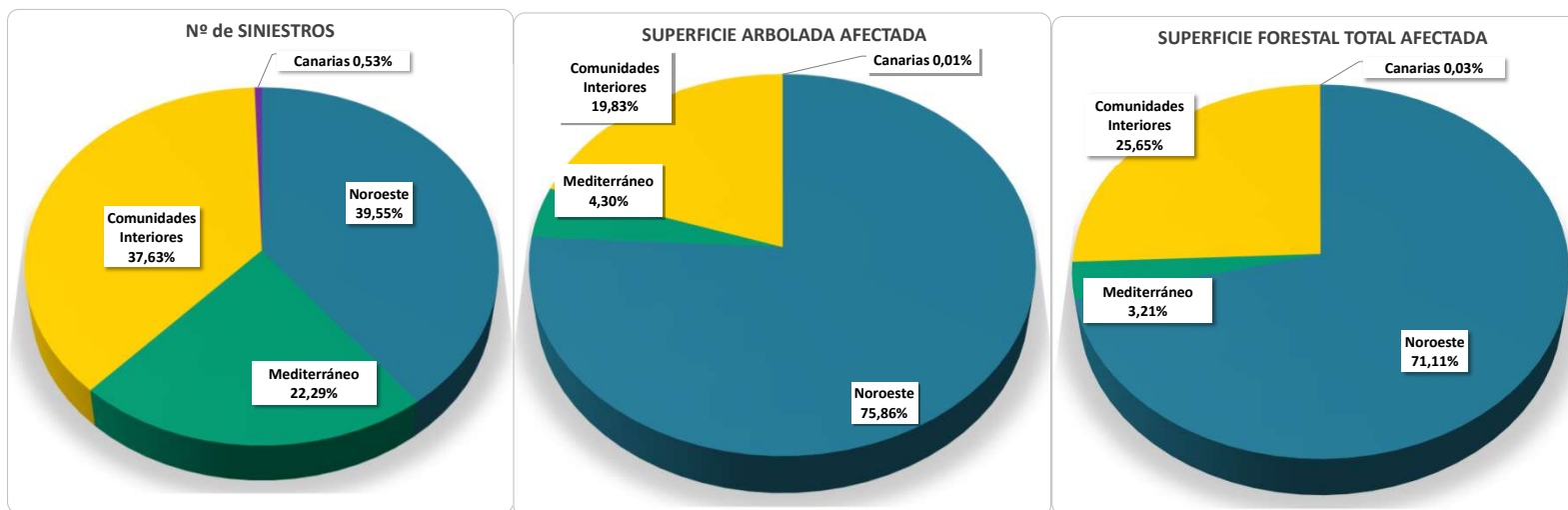
VICEPRESIDENCIA
TERCERA DEL GOBIERNO
MINISTERIO
PARA LA TRANSICIÓN ECOLÓGICA
Y EL RETO DEMOGRÁFICO

SUBDIRECCIÓN GENERAL DE POLÍTICA FORESTAL Y LUCHA CONTRA LA DESERTIFICACIÓN

CENTRO DE COORDINACIÓN DE LA INFORMACIÓN NACIONAL SOBRE INCENDIOS FORESTALES

AVANCE INFORMATIVO DE INCENDIOS FORESTALES DEL 1 DE ENERO AL 30 DE NOVIEMBRE DE 2025*

***DATOS PROVISIONALES PROPORCIONADOS POR LAS COMUNIDADES AUTÓNOMAS**



CANARIAS: incluye todo el archipiélago canario.

NOROESTE: comprende las comunidades autónomas de Galicia, Asturias, Cantabria y las provincias de León y Zamora.

COMUNIDADES INTERIORES: comprende el País Vasco y las provincias del resto de comunidades autónomas no costeras, excepto León y Zamora.

MEDITERRÁNEO: comprende las comunidades autónomas costeras del mar Mediterráneo, incluyendo sus provincias interiores.

CENTRO DE COORDINACIÓN DE LA INFORMACIÓN NACIONAL SOBRE INCENDIOS FORESTALES