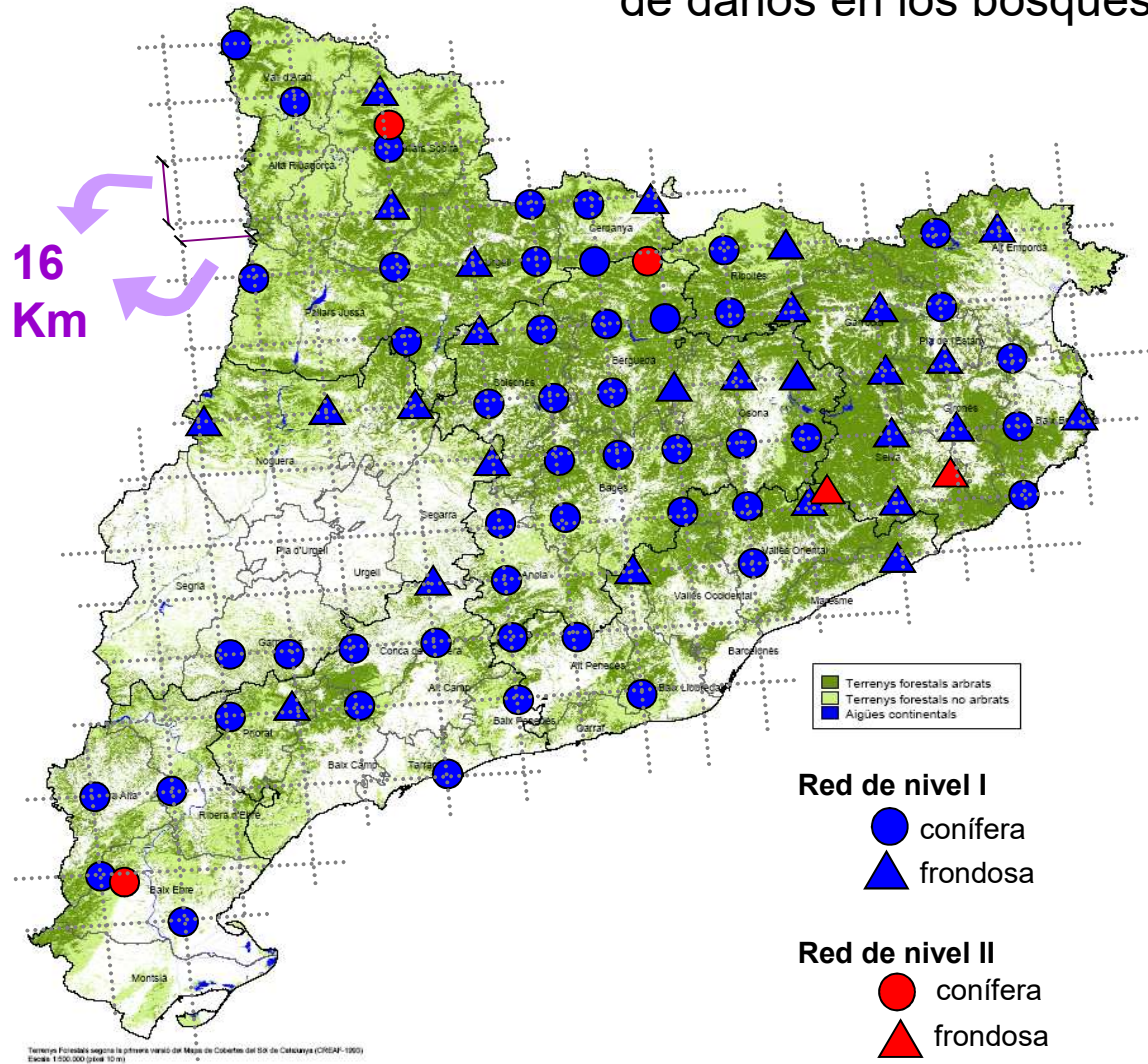


La Red 8x8 en Catalunya Resumen 2018

*Jorge Heras Dolader
Pedro Carballal Haire
Gemma Torrelles Cuny*
sanitatforestal.daam@gencat.cat

Puntos de la red europea de seguimiento de daños en los bosques 16 x 16



➤ Red de nivel I:

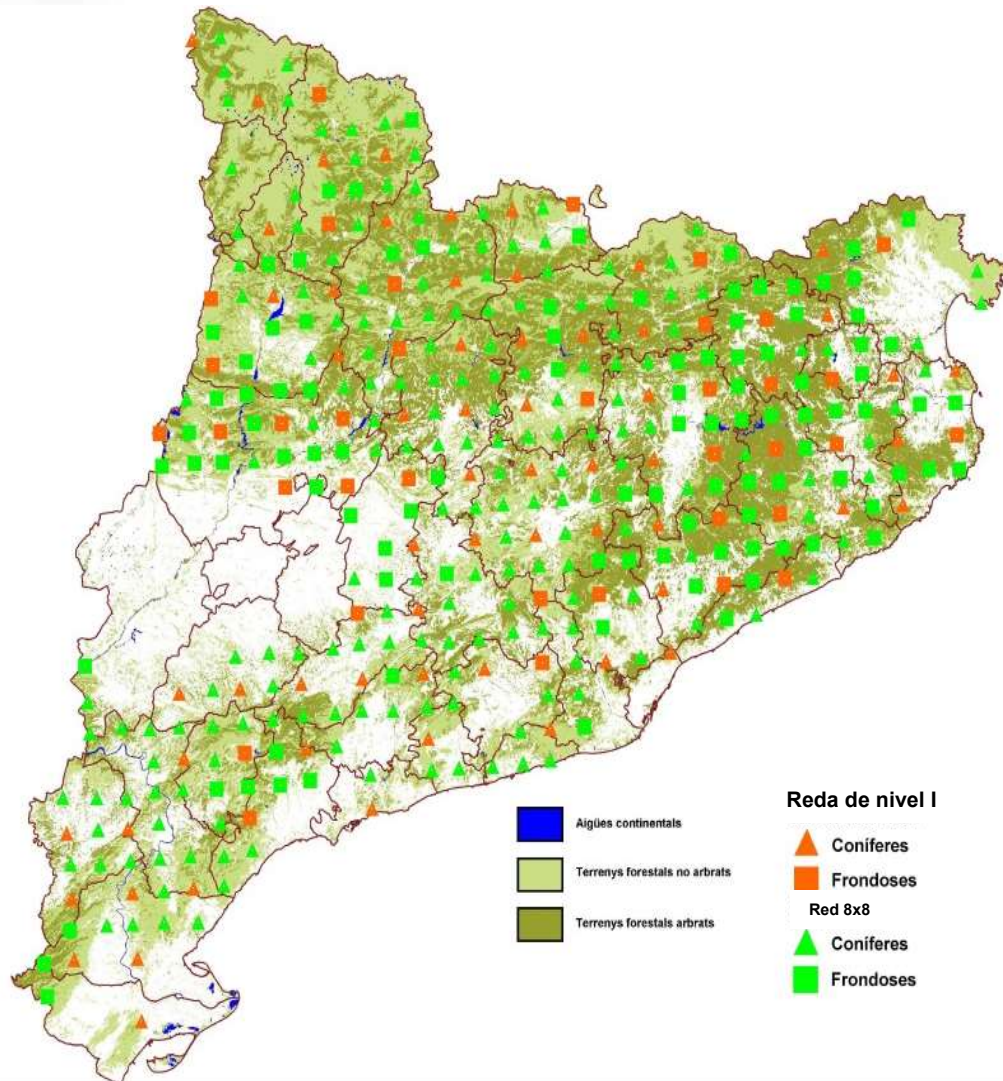
- 76 puntos (1824 árboles)
- Seguimiento desde 1988

➤ Red de nivel II*:

- 5 puntos (439 árboles)
- Seguimiento desde el 1993

* “Abandonada” en 2011(2009, 2010 i 2011 continuada por la Generalitat)

Red 8x8 Diseño



- 307 parcelas (7368 árboles)
- Inicij en 2013
- Completando la 16x16, ubicación inicial por fointerpretación, replanteo desde el 2013 (también inspecciones “simples”)

Resumen 2018. Situación actual

- N° total parcelas: 307
- N° total replanteadas: 273
- Uno o dos “equipos”
- Base de datos propia

Parcel·les
 Generalitat de Catalunya
 Departament d'Agricultura, Ramaderia, Pesca i Alimentació

Seguiment de la xarxa fitosanitària de Catalunya 8x8 Parcel·la 21

Localització

Paratge:

Municipi:

Comarca:

Codi cadastral:

Coordenades teòriques Coordenades reals

X: X:

Y: Y:

Dist. teòrica-real (m):

Descripció física

Orientació:

Pendent:

Altitud:

Descripció forestal

Cl. natural d'edat:

Composició:

Origen:

Espècie principal:

Arbres Data replanteig:

| Id | Num. | Quadr. | Dist. | Diam. | Altura | Espècie |
|----|------|--------|-------|-------|--------|------------------|
| 27 | 1 | 1 | 0 | 38,2 | | Pinus halepensis |
| 28 | 2 | 1 | 7,5 | 6,4 | | Pinus halepensis |
| 29 | 3 | 1 | 7,6 | 17,8 | | Pinus halepensis |
| 30 | 4 | 1 | 9,1 | 12,1 | | Pinus halepensis |
| 31 | 5 | 1 | 11,2 | 37,6 | | Pinus halepensis |
| 32 | 6 | 1 | 9,5 | 12,7 | | Pinus halepensis |
| 33 | 7 | 1 | 10,6 | 16,9 | | Pinus halepensis |
| 34 | 8 | 1 | 11,7 | 23,6 | | Pinus halepensis |
| 35 | 9 | 1 | 9,3 | 12,4 | | Pinus halepensis |
| 36 | 10 | 2 | 6,9 | 8,6 | | Pinus halepensis |
| 37 | 11 | 2 | 4,8 | 9,9 | | Pinus halepensis |

Inspeccions

| Inspecció | Data | Recobriments (%) | | | Observacions de la inspecció |
|-----------|------------|------------------|---------|-------|------------------------------|
| | | Arbori | Arbust. | Herb. | |
| 1 | 15/10/2014 | 40 | 60 | 80 | Regeneració escassa |
| 2 | | 40 | 60 | 80 | |
| 3 | 27/02/2017 | 40 | 60 | 80 | |

Espècies acompanyants

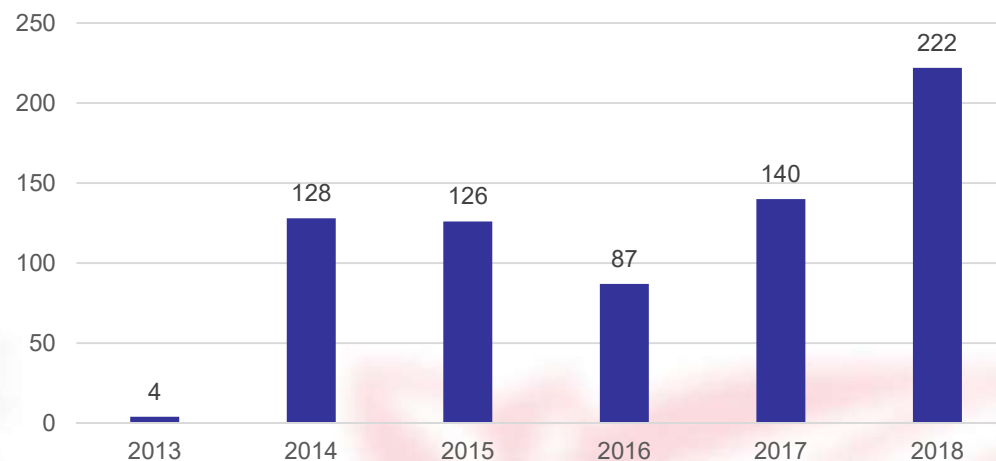
Nom

-
-
-
-
-

Observacions

8x8CAT: Resumen 2018. Situación actual

Número de parcelas revisadas en los últimos años

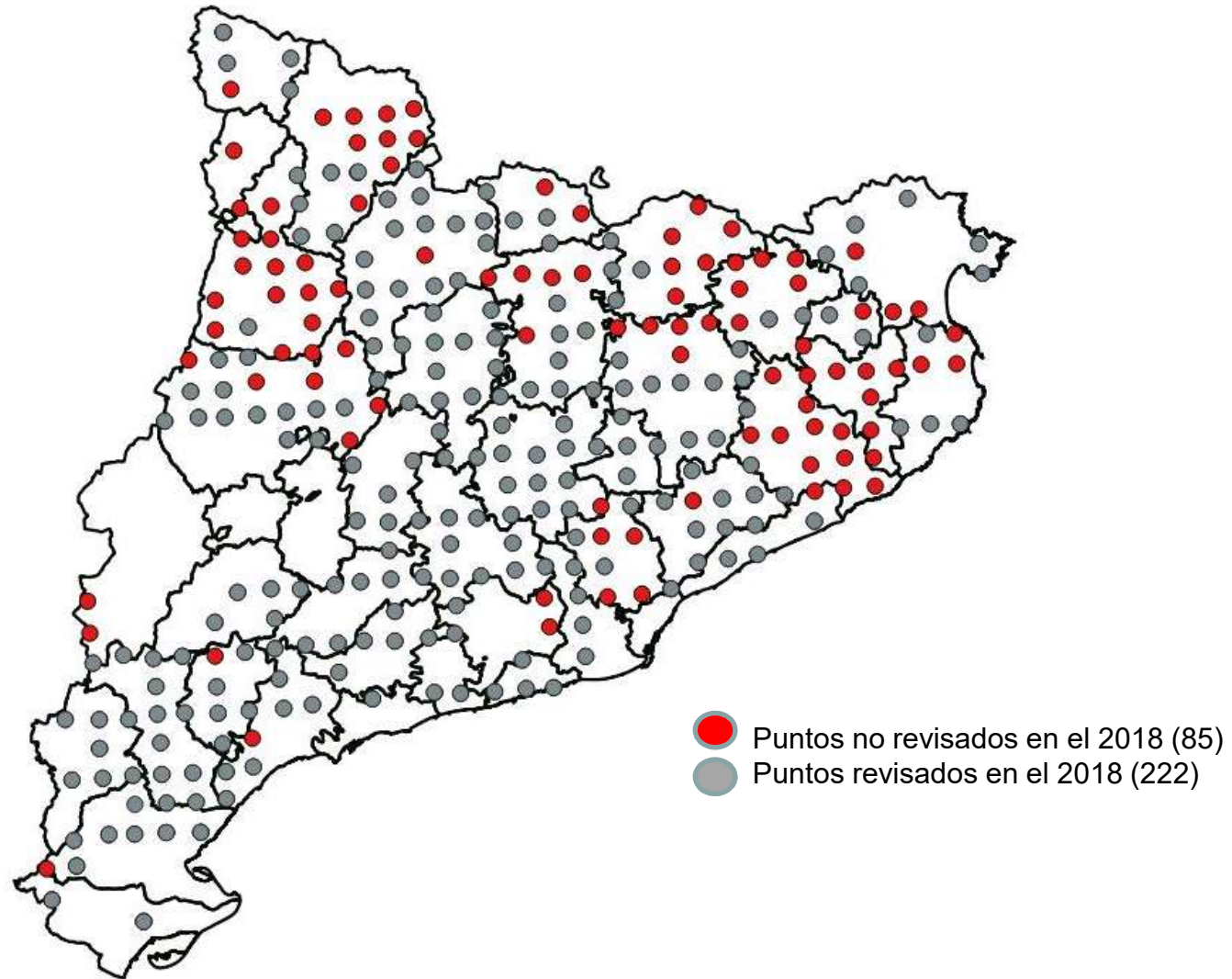


Puntos revisados en el 2018 por Servicios Territoriales

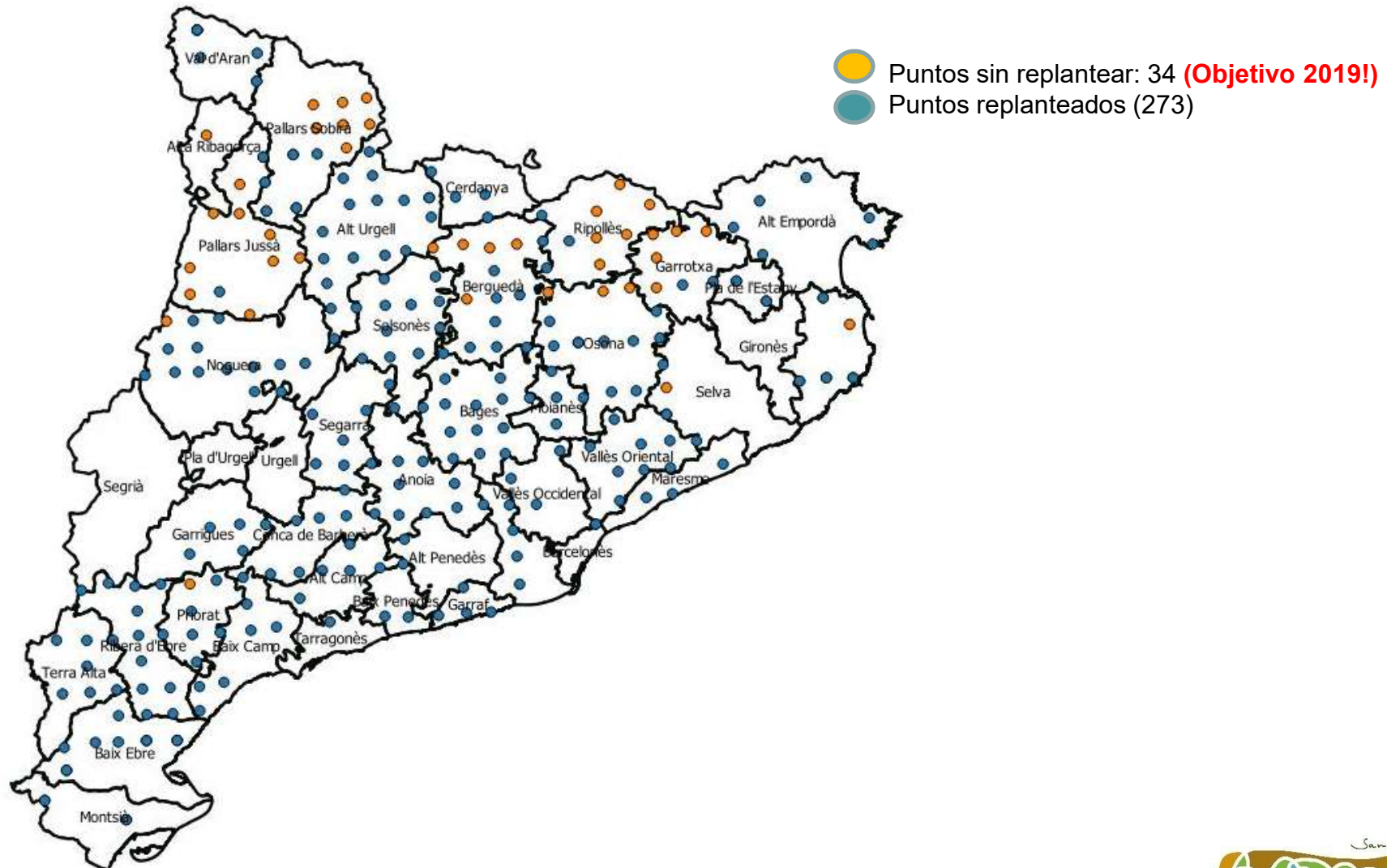
| Servicio territorial | Número de puntos revisados |
|---------------------------------|----------------------------|
| Barcelona | 34 |
| Cataluña Central | 58 |
| Girona | 18 |
| Lleida | 61 |
| Tarragona | 24 |
| Terres de l'Ebre | 27 |
| Total parcelas revisadas | 222 |

8x8CAT: Resumen 2018. Situación actual

Mapa de los puntos revisados durante el año 2018



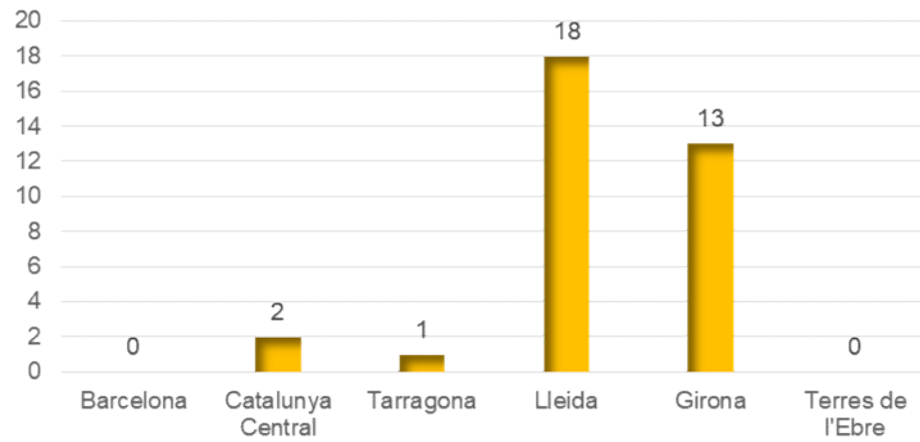
Mapa de los puntos de la red 8x8 replantados hasta el 2018



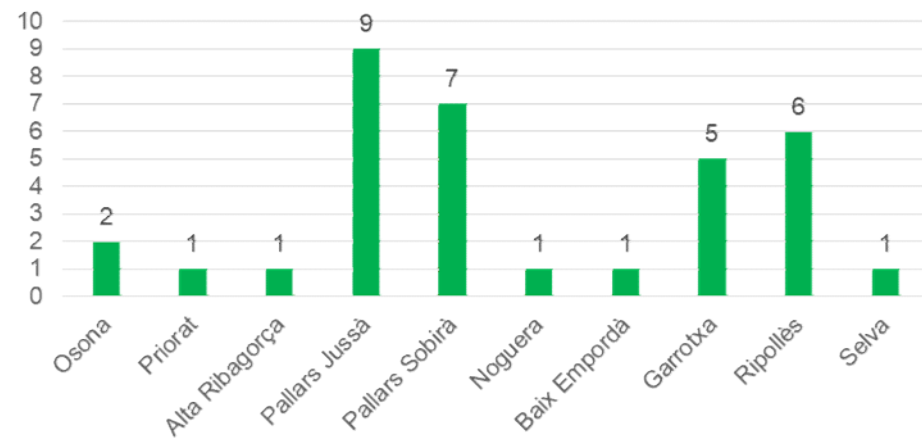
8x8CAT: Resumen 2018. Situación actual

Puntos pendientes de replanteo 2018

Parcelas que queden por replantar
(por **SS.TT.**)



Parcelas que queden por replantar
(por **Comarques**)



Perspectivas

- Elaboración de un protocolo o manual para la realización de las parcelas (“homologación”)
- Recogida de datos dasométricos (alturas y diámetros cada 5 años)
- Informatización de fichas de campo con tablet.
- Mejora de la base de datos. Explotación de la base de datos para redactar informes
- Replantar todas aquellas parcelas no replanteadas hasta el momento. Objetivo 2019!!
- Establecer el año 2020 como año 1 de la toma de dato de la Red 8x8

Gracias por vuestra atención