

MINISTERIO
PARA LA TRANSICIÓN ECOLÓGICA
Y EL RETO DEMOGRÁFICO

DIRECCIÓN GENERAL DE LA COSTA Y EL MAR

Demarcación de Costas en Andalucía-Mediterráneo
(Málaga)

SERVICIO DE GESTIÓN DEL DOMINIO PÚBLICO

DESLINDE DEL DOMINIO PÚBLICO MARÍTIMO-TERRESTRE
TRAMO: DESDE EL EXTREMO ORIENTAL DEL PARADOR NACIONAL DE GOLF
HASTA LA MARGEN DERECHA DEL RÍO GUADALHORCE

TERMINO MUNICIPAL: MÁLAGA

PROPUESTA DE DELIMITACIÓN PROVISIONAL

PLANO Nº 1	HUJA Nº 1 de 1	PLANO Plano de situación	REFERENCIA ANTIGUA CL. de MA	REFERENCIA DES/124/28/0002
---------------	-------------------	-----------------------------	---------------------------------	-------------------------------

Hojas Mapa Topográfico Nacional 1:50.000

1038

1039

1052

1053

1066

1067

GRÁFICO DE DISTRIBUCIÓN DE HOJAS 1:5.000

1053

EXAMINADO Y CONFORME

La Jefa de Servicio: Cristina Miriam Haenelt Delgado

Vº Bº el Jefe de la Demarcación: Ángel González Castiñeira

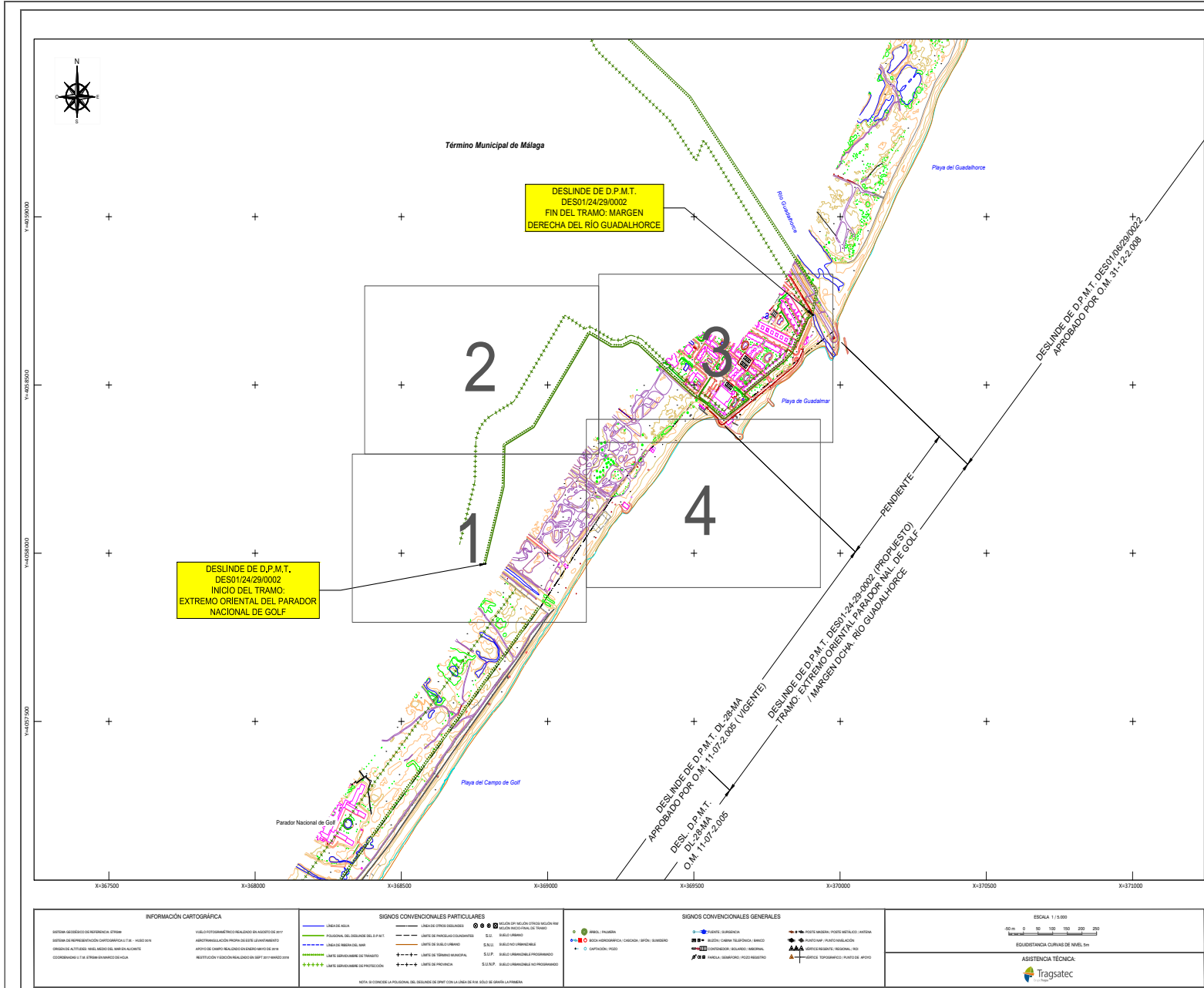
FECHA: la indicada en la firma electrónica

VERTICES POLIGONAL DEL DESLINDE

Vertice 1 2

VERTICES POLIGONAL DE LA RIBERA DEL MAR

Vertice 1 2



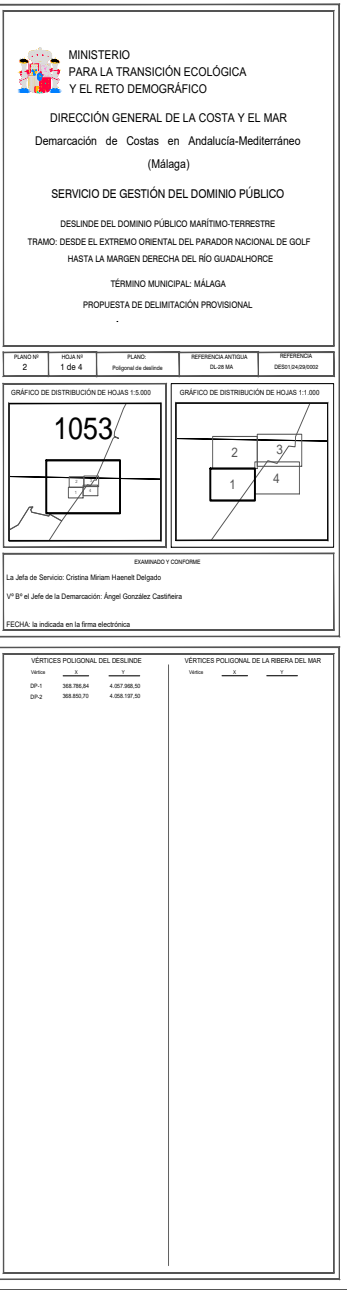
CSV : GEN-1239-56b5-5458-528e-b3c7-7298-e07e-f959

DIRECCIÓN DE VALIDACIÓN : <https://sede.administracion.gob.es/pagSedeFront/servicios/consultaCSV.htm>

FIRMANTE(1) : CRISTINA MIRIAM HAENELT DELGADO | FECHA : 05/02/2025 07:11 | Sin acción específica

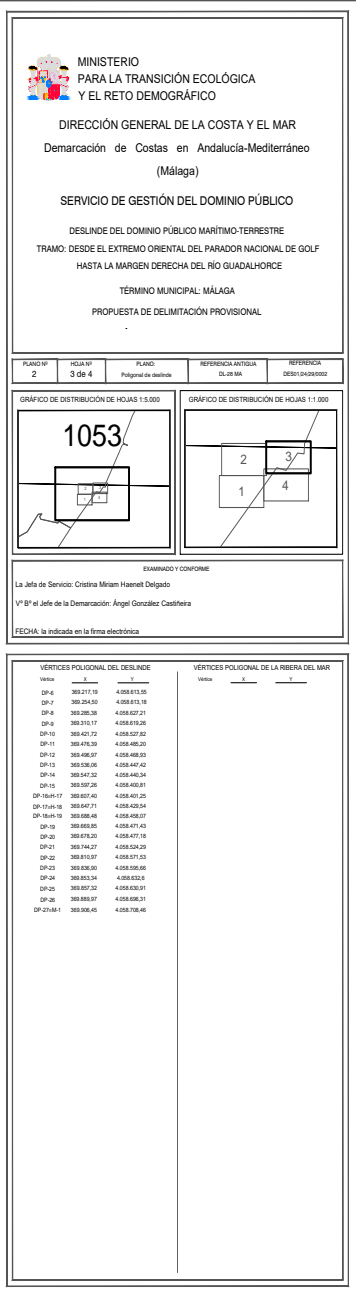
FIRMANTE(2) : ANGEL GONZÁLEZ CASTIÑEIRA | FECHA : 05/02/2025 09:27 | Sin acción específica



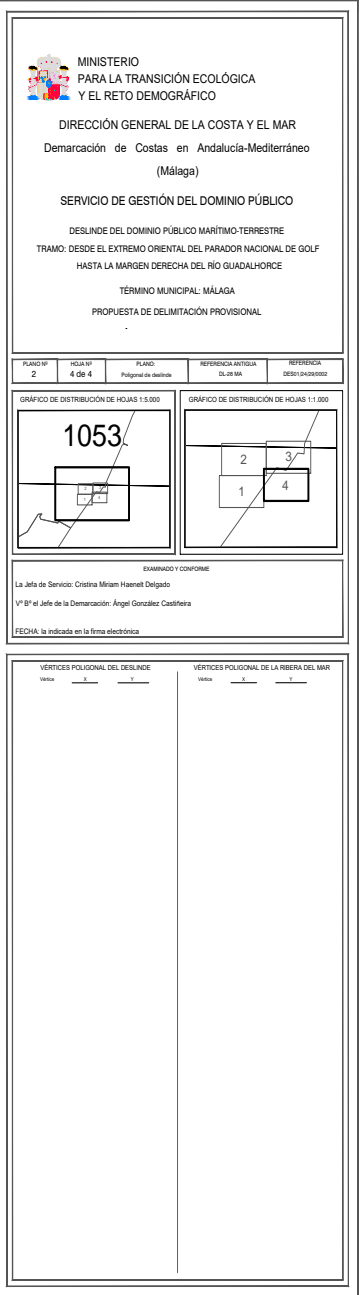


FIRMANTE(2) : ANGEL GONZÁLEZ CASTIÑEIRA | FECHA : 05/02/2025 09:27 | Sin acción específica





FIRMANTE(2) : ANGEL GONZÁLEZ CASTIÑEIRA | FECHA : 05/02/2025 09:27 | Sin acción específica



FIRMANTE(2) : ANGEL GONZÁLEZ CASTIÑEIRA | FECHA : 05/02/2025 09:27 | Sin acción específica

