



Ministerio de Agricultura, Alimentación y Medio Ambiente.
DIRECCIÓN GENERAL DE LA SOSTENIBILIDAD DE LA COSTA Y EL MAR
DEMARCACIÓN DE COSTAS ANDALUCÍA-MEDITERRÁNEO
MÁLAGA

DESLINDE DEL DOMINIO PÚBLICO MARÍTIMO TERRESTRE DEL TRAMO DE COSTA COMPRENDIDO DESDE LA URBANIZACIÓN SACABA BEACH HASTA LA ZONA DE SERVICIO DEL PUERTO. T.M.MÁLAGA

DES01/08/29/0006-DES10/01 **EN TRAMITACIÓN**

PLANO Nº 1	HOJA Nº 17442842 17442852 (1 DE 5)	REFERENCIA DES01/08/29/0006-DES10/01 (Reducción DIN A3 E: 1/2.500)	E: 1/1.000 ESCALA GRÁFICA 0 10 20 30 40 50 m.
PROYECTO DE DESLINDE		EXAMINADO Y CONFORME	

LA TÉCNICO SUPERIOR

Foto: M^a Teresa Villatoro López

EL JEFE DE LA DEMARCACIÓN

FECHA:
Diciembre de 2016

Foto: Angel González Castañeda

INFORMACIÓN CARTOGRÁFICA

PROYECCIÓN UTM H30 39 S
SISTEMA DE REFERENCIA ETRS89
VUELO FOTOGRAMÉTRICO D.G. COSTAS (OCTUBRE 2004-ENERO 2005)
LEVANTAMIENTO TOPOGRÁFICO ENLAZADO A LA RED GEODÉSICA
RESTITUCIÓN Y DIBUJO OCTUBRE 2005-ABRIL 2006

GRÁFICO DE DISTRIBUCIÓN DE HOJAS

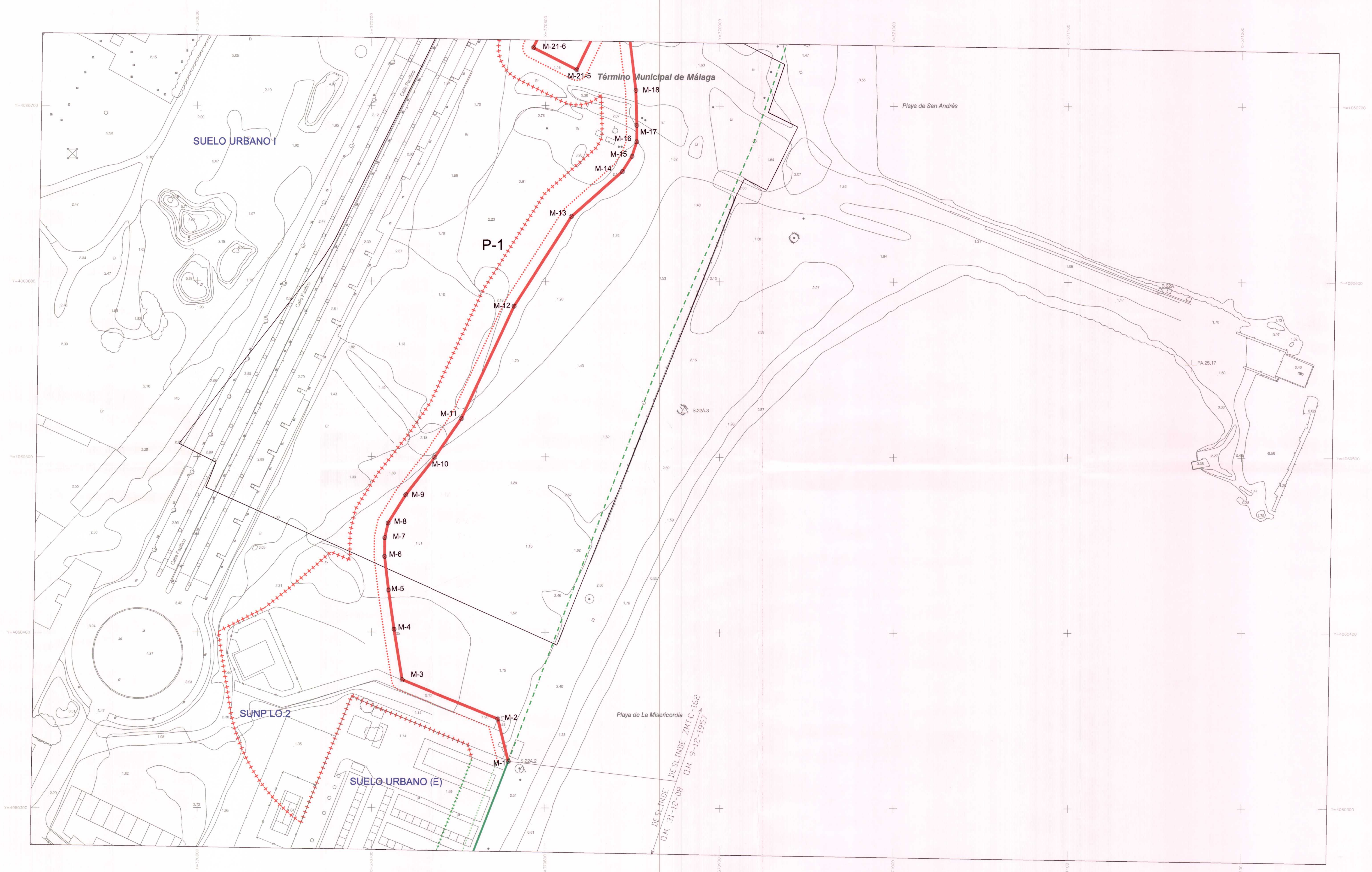
SIGNOS CONVENCIONALES

- LINEA DE AGUA
- - - LINEA DE RIBERA DE MAR
- LINEA DEL DESLINDE DEL DPMT
- LÍMITE DE SERVIDUMBRE TRÁNSITO
- ++++ LÍMITE DE SERVIDUMBRE PROTECCIÓN
- LÍMITE DE LA ZMT
- LÍMITE POSIBLE DESAFECTACIÓN
- ZONA EN ESTUDIO POR SI PROCEDE INICIAR SU DESAFECTACIÓN
- LÍMITE ZONA DE SERVIDUMBRE
- LÍMITE CLASIFICACIÓN URB. SUELO
- ⊙ HITOS DEL DESLINDE
- ⊙ HITOS RIBERA DEL MAR
- ⊕ HITOS LÍMITE POSIBLE DESAFECTACIÓN
- ⊙ VERTICES RED GEODÉSICA
- ⊙ VERTICES REPLANTEO

VERTICES DE LA POLIGONAL DEL DESLINDE

PUNTO	X	Y
M-1	370778.95	4060326.59
M-2	370772.82	4060350.74
M-3	370717.51	4060373.06
M-4	370712.85	4060401.79
M-5	370709.70	4060424.04
M-6	370707.45	4060443.15
M-7	370707.59	4060453.78
M-8	370709.46	4060482.18
M-9	370719.57	4060478.29
M-10	370736.47	4060499.74
M-11	370751.75	4060521.78
M-12	370782.03	4060585.75
M-13	370814.96	4060636.86
M-14	370844.02	4060662.56
M-15	370849.61	4060671.30
M-16	370852.41	4060679.48
M-17	370852.44	4060688.90
M-18	370851.89	4060708.81

PUNTO	X	Y
M-21-5	370817.91	4060720.46
M-21-6	370792.91	4060732.98



DESLINDE DESLINDE ZMT C-162
D.M. 31-12-08 D.M. 9-12-1957



Ministerio de Agricultura, Alimentación y Medio Ambiente.
DIRECCIÓN GENERAL DE LA SOSTENIBILIDAD DE LA COSTA Y EL MAR
DEMARCACIÓN DE COSTAS ANDALUCÍA-MEDITERRÁNEO
MÁLAGA

DESLINDE DEL DOMINIO PÚBLICO MARÍTIMO TERRESTRE DEL TRAMO DE COSTA COMPROMIDO DESDE LA URBANIZACIÓN SACABA BEACH HASTA LA ZONA DE SERVICIO DEL PUERTO. T.M.MÁLAGA

DES01/08/29/0006-DES10/01 EN TRAMITACIÓN

PLANO Nº	HOJA Nº	REFERENCIA	E: 1 / 1.000	ESCALA GRÁFICA
2	17442851	DES01/08/29/0006-DES10/01	(Reducción DIN A3 E: 1/2.500)	
(2 DE 5)	PLANO	PROYECTO DE DESLINDE		

EXAMINADO Y CONFORME

LA TÉCNICO SUPERIOR: Fdo.: M. Teresa Villoro López

EL JEFE DE LA DEMARCACIÓN: Fdo.: Ángel González Casavieja

FECHA: Diciembre de 2016

INFORMACIÓN CARTOGRÁFICA

PROYECCIÓN U.T.M. HUSO 30 S
SISTEMA DE REFERENCIA: ETR699
VUELO FOTOGRAMÉTRICO D.G. COSTAS (OCTUBRE 2004-ENERO 2005)
LEVANTAMIENTO TOPOGRÁFICO ENLAZADO A LA RED GEODÉSICA
RESTITUCIÓN Y DIBUJO OCTUBRE 2005-ABRIL 2008

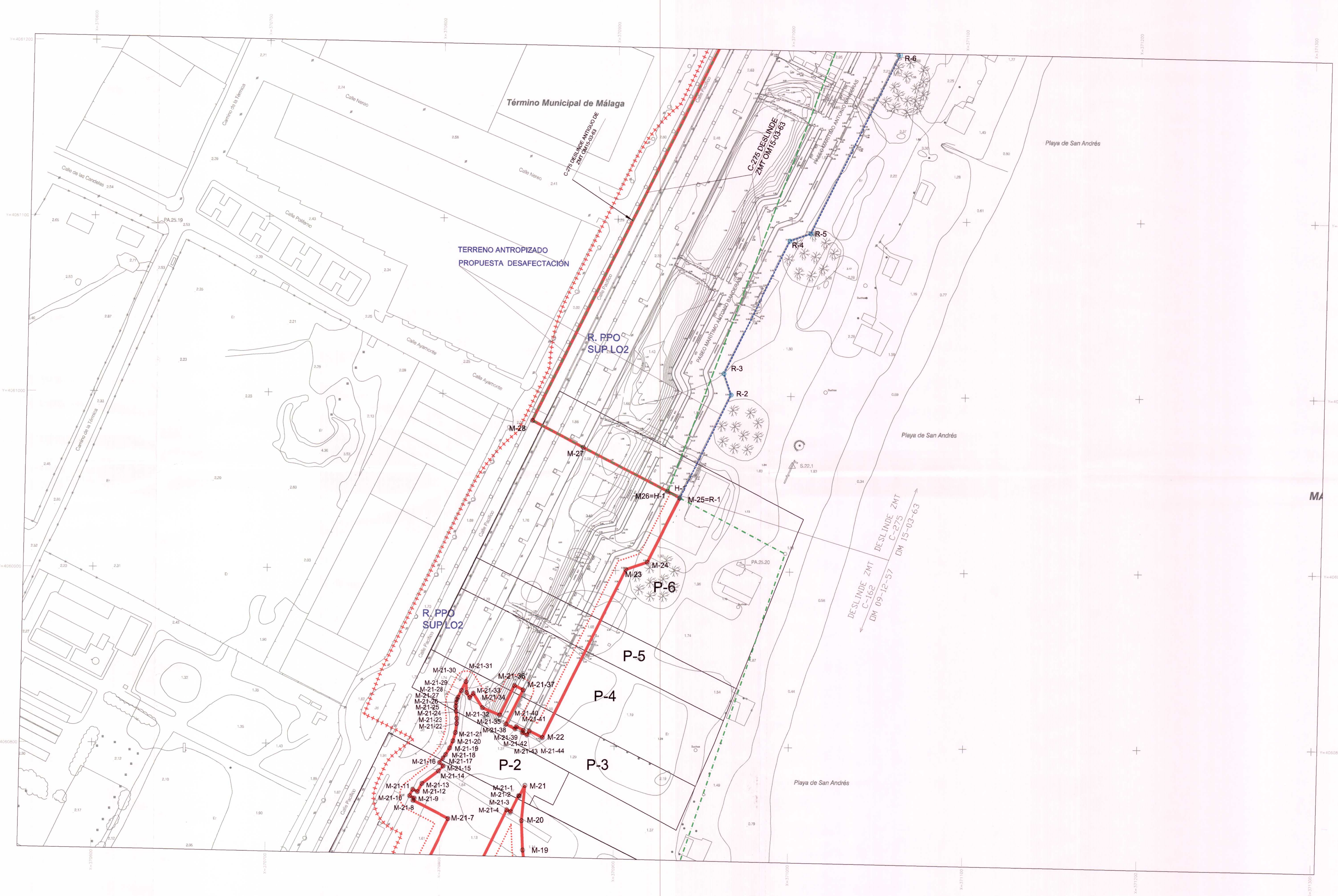
GRÁFICO DE DISTRIBUCIÓN DE HOJAS

1	2	3	4
5	6	7	8
9	10	11	12
13	14	15	16

SIGNOS CONVENCIONALES

	LÍNEA DE AGUA		LÍMITE DE LA ZMT		HITOS DEL DESLINDE
	LÍNEA DE RIBERA DEL MAR		LÍMITE POSIBLE DESAFECTACIÓN		HITOS RIBERA DEL MAR
	LÍNEA DEL DESLINDE DEL DMIT		ZONA EN ESTUDIO POR SI PROCEDE INICIAR SU DESAFECTACIÓN		HITOS LÍMITE POSIBLE DESAFECTACIÓN
	LÍMITE DE SERVIDUMBRE TRANSITO		LÍMITE ZONA DE SERVICIO		VÉRTICES RED GEODÉSICA
	LÍMITE DE SERVIDUMBRE PROTECCIÓN		LÍMITE CLASIFICACIÓN URB. SUELO		VÉRTICES REPLANTO

VÉRTICES DE LA POLIGONAL DEL DESLINDE			VÉRTICES DE LA RIBERA DEL MAR		
PUNTO	X	Y	PUNTO	X	Y
M-19	370848.08	4060743.39	R-1+M-25	370936.61	4060941.68
M-20	370847.27	4060757.14	R-2	370965.58	4061000.63
M-21	370849.10	4060777.23	R-3	370961.39	4061012.71
M-21-1	370846.03	4060771.02	R-4	370998.83	4061088.50
M-21-2	370845.54	4060771.26	R-5	371010.82	4061092.67
M-21-3	370841.09	4060762.13	R-6	371061.30	4061194.91
M-21-4	370838.73	4060763.28			
M-21-5	370817.91	4060720.46			
M-21-6	370792.91	4060732.98			
M-21-7	370805.18	4060758.00			
M-21-8	370784.64	4060768.23			
M-21-9	370785.37	4060769.52			
M-21-10	370782.62	4060770.83			
M-21-11	370784.44	4060774.57			
M-21-12	370787.17	4060773.21			
M-21-13	370799.68	4060777.91			
M-21-14	370799.15	4060785.13			
M-21-15	370802.19	4060787.84			
M-21-16	370799.64	4060789.87			
M-21-17	370801.89	4060792.33			
M-21-18	370803.47	4060794.40			
M-21-19	370805.78	4060798.18			
M-21-20	370807.59	4060802.22			
M-21-21	370808.96	4060808.96			
M-21-22	370809.64	4060812.15			
M-21-23	370809.68	4060815.01			
M-21-24	370809.30	4060819.17			
M-21-25	370809.11	4060821.84			
M-21-26	370809.32	4060824.15			
M-21-27	370808.69	4060825.80			
M-21-28	370810.31	4060827.04			
M-21-29	370812.26	4060830.92			
M-21-30	370814.80	4060838.00			
M-21-31	370815.19	4060829.74			
M-21-32	370817.04	4060826.82			
M-21-33	370819.06	4060829.42			
M-21-34	370824.30	4060821.22			
M-21-35	370834.35	4060817.09			
M-21-36	370842.67	4060833.96			
M-21-37	370847.65	4060831.49			
M-21-38	370837.85	4060811.99			
M-21-39	370843.22	4060809.24			
M-21-40	370843.67	4060815.56			
M-21-41	370848.04	4060808.51			
M-21-42	370847.37	4060807.15			
M-21-43	370850.03	4060805.83			
M-21-44	370851.23	4060808.25			
M-22	370856.89	4060804.46			
M-23	370865.96	4060800.80			
M-24	370818.28	4060904.81			
M-25=R-1	370936.61	4060941.68			
M-26=H-1	370929.71	4060945.24			
M-27	370881.04	4060969.98			
M-28	370851.81	4060985.06			





Ministerio de Agricultura, Alimentación y Medio Ambiente.
DIRECCIÓN GENERAL DE LA SOSTENIBILIDAD DE LA COSTA Y EL MAR
DEMARCACIÓN DE COSTAS ANDALUCÍA-MEDITERRÁNEO
MÁLAGA

DESLINDE DEL DOMINIO PÚBLICO MARÍTIMO TERRESTRE DEL TRAMO DE COSTA COMPRENDIDO DESDE LA URBANIZACIÓN SACABA BEACH HASTA LA ZONA DE SERVICIO DEL PUERTO. T.M.MÁLAGA

DES01/08/29/0006-DES10/01 EN TRAMITACIÓN

PLANO Nº	HOJA Nº	REFERENCIA	E: 1 / 1.000	ESCALA GRÁFICA
3	17442755 17442745 (3 DE 5)	DES01/08/29/0006-DES10/01 (Reducción DIN A3 E: 1 / 2.500)		0 10 20 30 40 50 m.
PLANO		PROYECTO DE DESLINDE		

EXAMINADO Y CONFORME

LA TÉCNICO SUPERIOR: Fdo. M. Teresa Villatoro López

EL JEFE DE LA DEMARCACIÓN: Fdo. Ángel González Castañeda

FECHA: Diciembre de 2016

INFORMACIÓN CARTOGRÁFICA

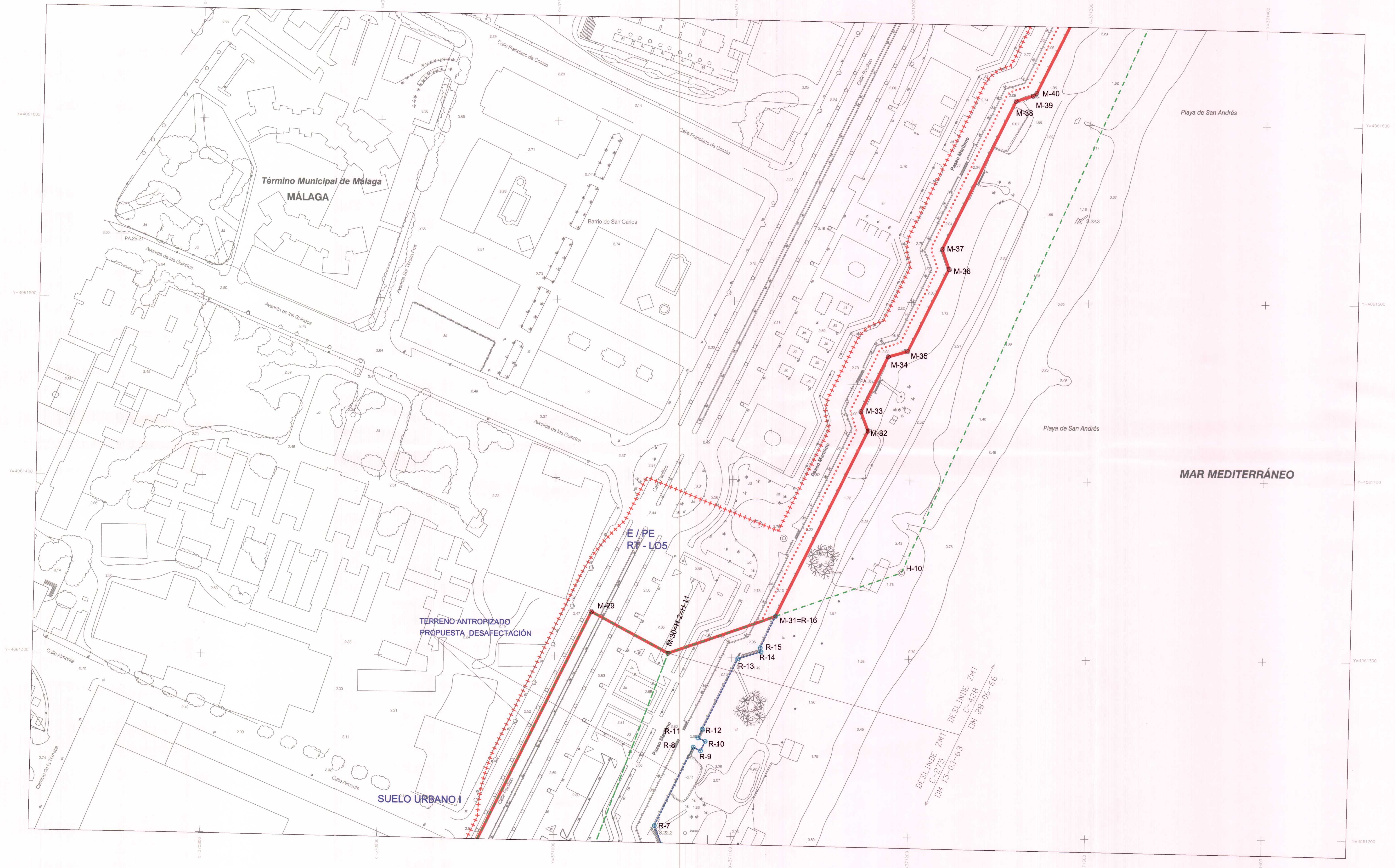
PROYECCIÓN UTM, HUSO 30 S
SISTEMA DE REFERENCIA ETRS89
VUELO FOTOGRAMÉTRICO D.G. COSTAS (OCTUBRE 2004-ENERO 2005)
LEVANTAMIENTO TOPOGRÁFICO ENLAZADO A LA RED GEODÉSICA
RESTITUCIÓN Y CORRIJO OCTUBRE 2005-ABRIL 2006

GRÁFICO DE DISTRIBUCIÓN DE HOJAS

SIGNOS CONVENCIONALES

—	LÍNEA DE AGUA	—	LÍMITE DE LA ZMT	⊙	HTOS DEL DESLINDE
—	LÍNEA DE RIBERA DEL MAR	—	LÍMITE POSIBLE DESAFECTACIÓN	⊙	HTOS RIBERA DEL MAR
—	LÍNEA DEL DESLINDE DEL DPMT	—	ZONA EN ESTUDIO POR SI PROCEDE LINIAR SU DESAFECTACIÓN	+	HTOS LÍMITE POSIBLE DESAFECTACIÓN
—	LÍMITE DE SERVIDUMBRE TRÁNSITO	—	LÍMITE ZONA DE SERVICIO	△	VÉRTECES RED GEODÉSICA
—	LÍMITE DE SERVIDUMBRE PROTECCIÓN	—	LÍMITE CLASIFICACIÓN URB. SUELO	△	VÉRTECES REPLANTEO

VÉRTECES DE LA POLIGONAL DEL DESLINDE			VÉRTECES DE LA RIBERA DEL MAR		
PUNTO	X	Y	PUNTO	X	Y
M-29	371020.67	4061325.19	R-7	371057.07	4061205.57
M-30=H-2=H-11	371064.11	4061302.25	R-8	371078.71	4061249.83
M-31=R-16	371124.70	4061323.51	R-9	371082.80	4061247.84
M-32	371176.16	4061427.81	R-10	371085.42	4061253.12
M-33	371172.08	4061438.63	R-11	371081.41	4061255.07
M-34	371187.27	4061469.48	R-12	371083.81	4061259.96
M-35	371198.32	4061472.60	R-13	371103.41	4061299.64
M-36	371221.15	4061518.84	R-14	371116.53	4061303.64
M-37	371217.22	4061529.97	R-15	371116.04	4061305.90
M-38	371258.15	4061613.28	R-16=M-31	371124.70	4061323.51
M-39	371287.78	4061616.27			
M-40	371289.86	4061617.84			





Ministerio de Agricultura, Alimentación y Medio Ambiente.
DIRECCIÓN GENERAL DE LA SOSTENIBILIDAD DE LA COSTA Y EL MAR
DEMARCACIÓN DE COSTAS ANDALUCÍA-MEDITERRÁNEO
MÁLAGA

DESLINDE DEL DOMINIO PÚBLICO MARÍTIMO TERRESTRE DEL TRAMO DE COSTA COMPRENDIDO DESDE LA URBANIZACIÓN SACABA BEACH HASTA LA ZONA DE SERVICIO DEL PUERTO. T.M.MÁLAGA

- TERRENOS DE POSIBLE DESAFECTACIÓN -

DES01/08/29/0006-DES10/01 EN TRAMITACIÓN

PLANO Nº	HOJA Nº	REFERENCIA	E: 1 / 1.000	ESCALA GRÁFICA
3-D	17442755 17442745 (3 DE 5)	DES01/08/29/0006-DES10/01 (Reducción DIN A3 E: 1 / 2.500)		0 10 20 30 40 50 m.
PROYECTO DE DESLINDE				

EXAMINADO Y CONFORME

LA TÉCNICO SUPERIOR: Fdo.: Víctor Vilator López

EL JEFE DE LA DEMARCACIÓN: Fdo.: Ángel González Castañeda

FECHA: Diciembre de 2016

INFORMACIÓN CARTOGRÁFICA

PROYECCIÓN UTM HUBO 30 S
SISTEMA DE REFERENCIA ETRS89
VUELO FOTOGRAMÉTRICO D.G. COSTAS (OCTUBRE 2004-ENERO 2005)
LEVANTAMIENTO TOPOGRÁFICO ENLAZADO A LA RED GEODÉSICA
RESTITUCIÓN Y DIBUJO OCTUBRE 2005-ABRIL 2006

GRÁFICO DE DISTRIBUCIÓN DE HOJAS

1	2	3
4	5	6
7	8	9

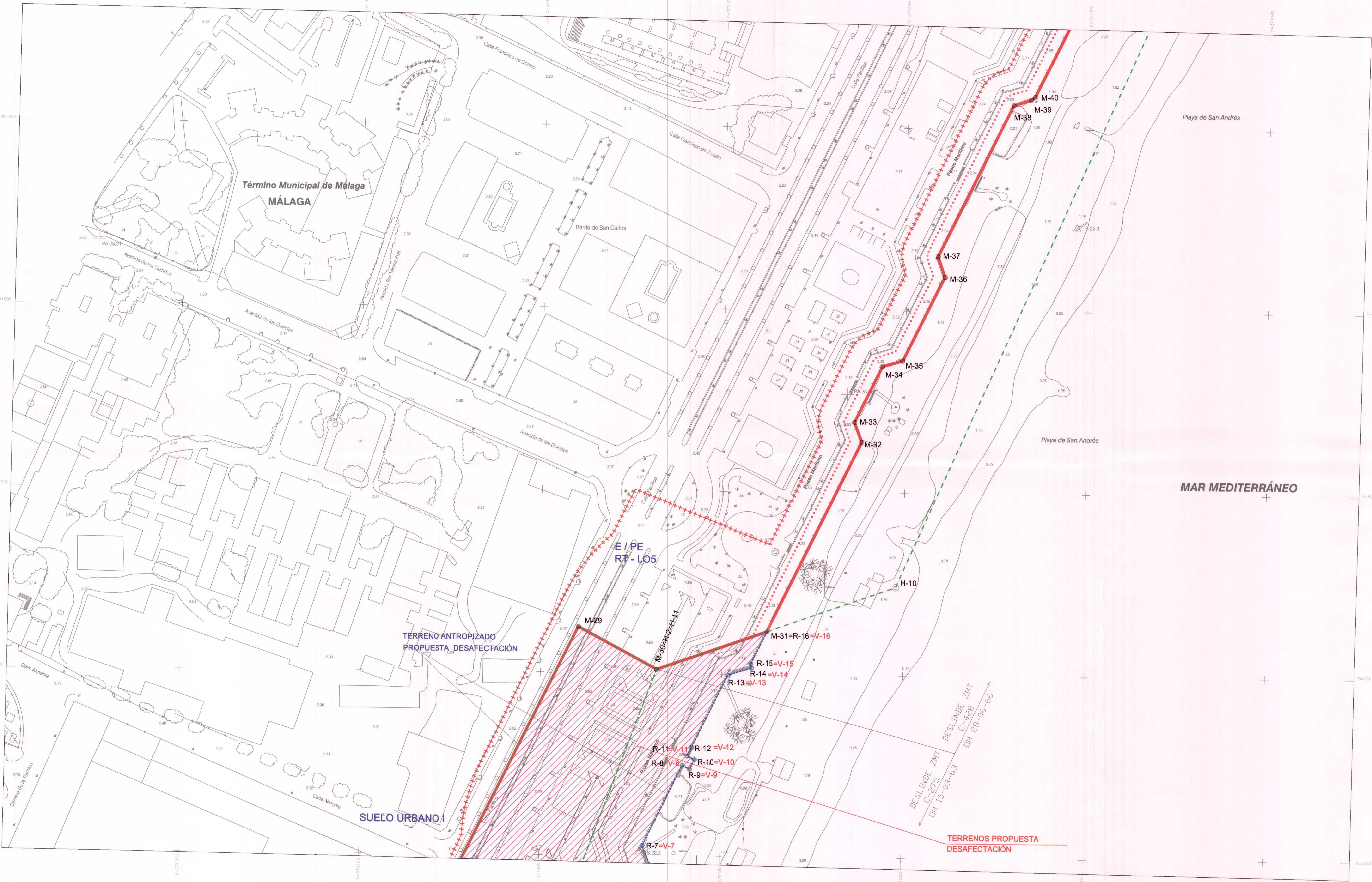
SIGNOS CONVENCIONALES

— LINEA DE AGUA	— LIMITE DE LA ZMT	⊗ HITOS DEL DESLINDE
- - - LINEA DE RIBERA DE MAR	— LIMITE POSIBLE DESAFECTACIÓN	⊗ HITOS RIBERA DEL MAR
— LINEA DEL DESLINDE DEL CPMT	▨ ZONA EN ESTUDIO POR SI PROCEDE	⊕ HITOS LIMITE POSIBLE DESAFECTACIÓN
— LIMITE DE SERVIDUMBRE TRÁNSITO	▨ INICIAR SU DESAFECTACIÓN	⊕ VERTICES RED GEODÉSICA
— LIMITE DE SERVIDUMBRE PROTECCIÓN	— LIMITE ZONA DE SERVICIO	⊕ VERTICES REPLANTEO

VERTICES DE LA POLIGONAL DEL DESLINDE			VERTICES DE LA RIBERA DEL MAR		
PUNTO	X	Y	PUNTO	X	Y
M-29	371020.87	4061325.19	R-7	371057.07	4061205.57
M-30+H-24H-11	371084.11	4061302.25	R-8	371078.71	4061249.83
M-31=R-16	371124.70	4061323.51	R-9	371082.80	4061247.84
M-32	371176.16	4061427.81	R-10	371085.42	4061253.12
M-33	371172.08	4061436.63	R-11	371081.41	4061255.07
M-34	371187.27	4061469.48	R-12	371083.81	4061259.96
M-35	371198.32	4061472.60	R-13	371103.41	4061299.64
M-36	371221.15	4061518.84	R-14	371116.53	4061303.64
M-37	371217.22	4061529.97	R-15	371116.04	4061305.90
M-38	371258.15	4061613.28	R-16=M-31	371124.70	4061323.51
M-39	371267.78	4061616.27			
M-40	371269.86	4061617.84			

VERTICES DESAFECTACIÓN

PUNTO	X	Y
V-7=R-7	371057.07	4061205.57
V-8=R-8	371078.71	4061249.83
V-9=R-9	371082.80	4061247.84
V-10=R-10	371085.42	4061253.12
V-11=R-11	371081.41	4061255.07
V-12=R-12	371083.81	4061259.96
V-13=R-13	371103.41	4061299.64
V-14=R-14	371116.53	4061303.64
V-15=R-15	371116.04	4061305.90
V-16=R-16=M-31	371124.70	4061323.51



Y=4061600
Y=4061500
Y=4061400
Y=4061300
Y=4061200

X=371000
X=371100
X=371200
X=371300
X=371400



Ministerio de Agricultura, Alimentación y Medio Ambiente.
DIRECCIÓN GENERAL DE LA SOSTENIBILIDAD DE LA COSTA Y EL MAR
DEMARCACIÓN DE COSTAS ANDALUCÍA-MEDITERRÁNEO
MÁLAGA

DESLINDE DEL DOMINIO PÚBLICO MARÍTIMO TERRESTRE DEL TRAMO DE COSTA COMPRENDIDO DESDE LA URBANIZACIÓN SACABA BEACH HASTA LA ZONA DE SERVICIO DEL PUERTO. T.M.MÁLAGA

DES01/08/29/0006-DES10/01 **EN TRAMITACIÓN**

PLANO Nº	HOJA Nº	REFERENCIA	E: 1 / 1.000	ESCALA GRÁFICA
5	17442753 17443713 (5 DE 6)	DES01/08/29/0006-DES10/01 (Reducción DIN AD: E: 1 / 2.500)	0 10 20 30 40 50 m.	
PROYECTO DE DESLINDE				

EXAMINADO Y CONFORME

LA TÉCNICO SUPERIOR  EL JEFE DE LA DEMARCACIÓN 

FECHA: Diciembre de 2016

INFORMACIÓN CARTOGRÁFICA	GRÁFICO DE DISTRIBUCIÓN DE HOJAS
PROYECCIÓN U.T.M. HUSO 30 S SISTEMA DE REFERENCIA: ETRS89 VUELO FOTOGRAFICO D.G. COSTAS (OCTUBRE 2004-ENERO 2005) LEVANTAMIENTO TOPOGRÁFICO ENLAZADO A LA RED GEODÉSICA RESTITUCIÓN Y DIBUJO OCTUBRE 2005-ABRIL 2006	

SIGNOS CONVENCIONALES

LINEA DE AGUA	LÍMITE DE LA ZMT	HITOS DEL DESLINDE
LINEA DE RIBERA DEL MAR	LÍMITE POSIBLE DESAFECTACIÓN	HITOS RIBERA DEL MAR
LINEA DEL DESLINDE DEL DPMT	ZONA EN ESTUDIO POR SI PROCEDE INCAR SU DESAFECTACIÓN	HITOS LÍMITE POSIBLE DESAFECTACIÓN
LÍMITE DE SERVIDUMBRE TRÁNSITO	LÍMITE ZONA DE SERVICIO	VÉRTICES RED GEODÉSICA
LÍMITE DE SERVIDUMBRE PROTECCIÓN	LÍMITE CLASIFICACIÓN URB. SUELO	VÉRTICES REPLANTEO

VÉRTICES DE LA POLIGONAL DEL DESLINDE			VÉRTICES DE LA RIBERA DEL MAR		
PUNTO	X	Y	PUNTO	X	Y
M-54	371535,32	4062123,50	R-17=M-61	371679,32	4062346,75
M-55	371587,64	4062210,38	R-18	371733,95	4062437,11
M-56	371599,71	4062212,99	R-19=M-62	371732,20	4062443,27
M-57	371600,23	4062214,54			
M-58	371653,55	4062303,41			
M-59	371650,44	4062314,59			
M-60	371668,39	4062344,51			
M-61	371679,32	4062346,75			
M-61-1=H-4	371685,33	4062363,11			
M-61-2=H-3	371705,06	4062391,90			
M-62	371732,20	4062443,27			
M-63	371730,83	4062446,10			
M-64	371761,49	4062499,57			
M-65=M-1	371772,81	4062501,59			

