



Ministerio de Agricultura y Pesca, Alimentación y Medio Ambiente
DIRECCIÓN GENERAL DE LA SOSTENIBILIDAD DE LA COSTA Y DEL MAR
DEMARCACIÓN DE COSTAS ANDALUCÍA-MEDITERRÁNEO
MÁLAGA

DESLINDE DEL DOMINIO PÚBLICO MARITIMO-TERRESTRE DEL TRAMO DE COSTA COMPRENDIDO DESDE EL LÍMITE CON EL TÉRMINO MUNICIPAL DE MIJAS HASTA EL EDIFICIO MACARENA.

TÉRMINO MUNICIPAL DE FUENGIROLA (MÁLAGA)

DES01/08/29/0004-DES10/01 **EN TRAMITACIÓN**

PLANO Nº	HOJA Nº	REFERENCIA	E: 1/1000	ESCALA GRÁFICA
1	T16456725 T16456821 T16456831 T16456735	DES01/08/29/0004-DES10/01		0 10 20 30 40 50 m.
PLANO		PROYECTO DE DESLINDE		

EXAMINADO Y CONFORME

LA TÉCNICO SUPERIOR: Fdo.: M. Teresa Villatoro López

EL JEFE DE LA DEMARCACIÓN: Fdo.: Juan González Castañeda

FECHA: 16 de febrero de 2016

INFORMACIÓN CARTOGRÁFICA

PROYECCIÓN U.T.M. HUSO 30 S
SISTEMA DE REFERENCIA ETR898
VUELO FOTOGRAFICO D.G. COSTAS (OCTUBRE 2004-ENERO 2005)
LEVANTAMIENTO TOPOGRAFICO ENLAZADO A LA RED GEODÉSICA
RESTITUCIÓN Y DIBUJO OCTUBRE 2005-ABRIL 2006

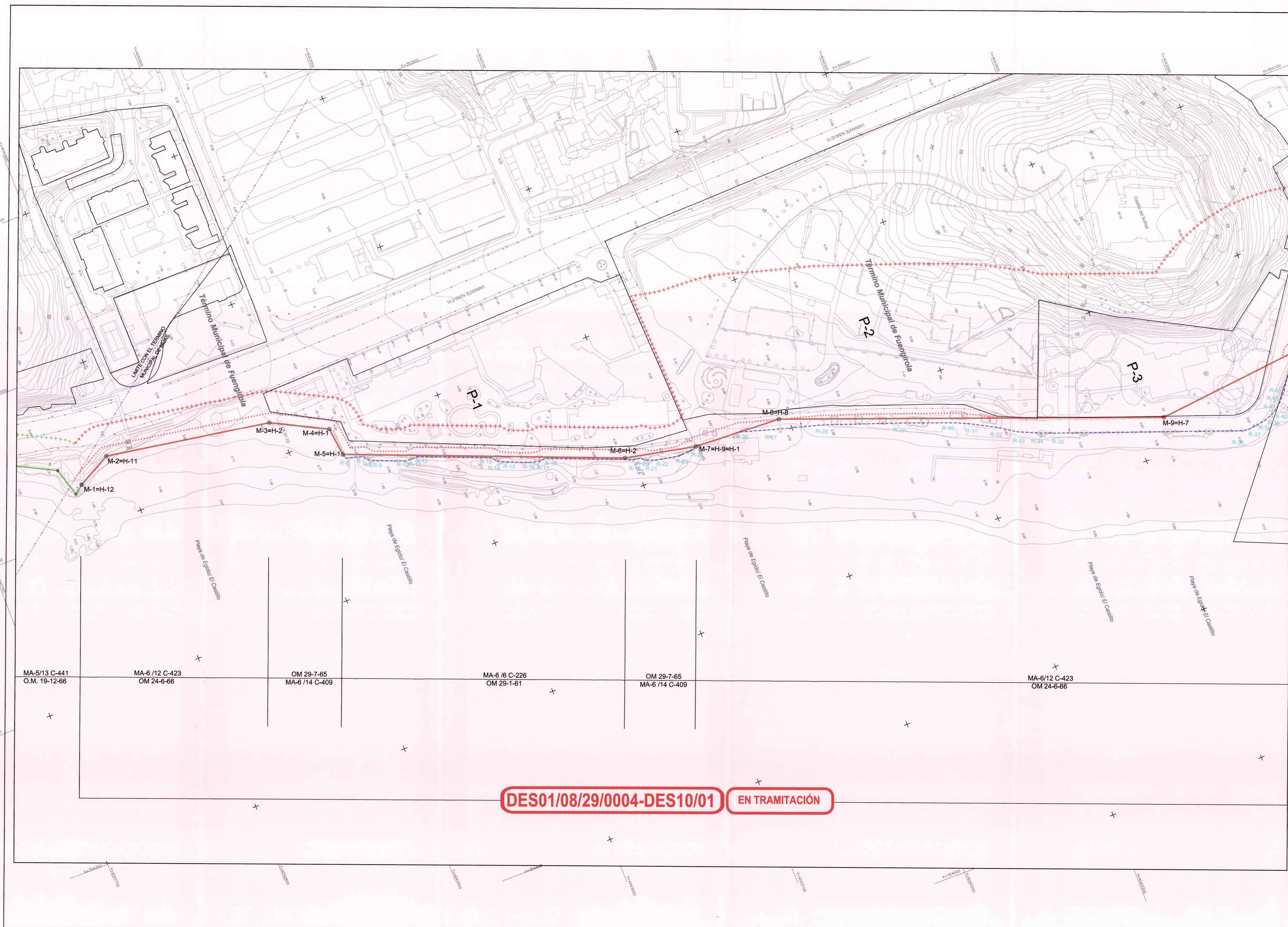
GRÁFICO DE DISTRIBUCIÓN DE HOJAS

SIGNOS CONVENCIONALES

- LINEA DE AGUA
- - - LINEA DE RIBERA DE MAR
- LINEA DEL DESLINDE DEL DPMT
- LÍMITE DE SERVIDUMBRE TRANSITO
- ++++ LÍMITE DE SERVIDUMBRE PROTECCIÓN
- LÍMITE DE LA ZMT
- LINEA POSIBLE DESAFECTACIÓN
- ZONA EN ESTUDIO POR SI PROCEDIE INICIAR SU DESAFECTACIÓN
- LÍMITE ZONA DE SERVICIO
- LÍMITE CLASIFICACION URB. SUELO
- HITOS DEL DESLINDE
- HITOS RIBERA DEL MAR
- HITOS LÍMITE POSIBLE DESAFECTACIÓN
- HITOS Z.M.T.
- △ VERTICES REPLANTIO

VERTICES DE LA POLIGONAL DEL DESLINDE			VERTICES DE LA RIBERA DEL MAR		
PUNTO	X	Y	PUNTO	X	Y
M-1=H-12	354071.81	4042771.08	M-5=H-1	354113.31	4042930.91
M-2=H-11	354060.36	4042792.03	R-4	354118.25	4042931.81
M-3=H-2	354077.90	4042895.19	R-7	354119.29	4042942.49
M-4=H-1	354065.31	4042928.85	R-8	354122.63	4042944.99
M-5=H-1	354113.31	4042930.91	R-9	354124.14	4042947.99
M-6=H-2	354179.73	4043095.33	R-10	354131.29	4042965.89
M-7=H-9=H-1	354189.05	4043139.35	R-11	354131.90	4042969.85
M-8=H-8	354191.82	4043194.37	R-12	354131.55	4042973.86
M-9=H-7	354278.33	4043420.23	R-13	354149.05	4043017.12
M-10	354269.64	4043510.62	R-14	354152.41	4043019.74
			R-15	354155.32	4043025.75
			R-16	354160.57	4043038.46
			R-17	354162.26	4043044.50
			R-18	354161.82	4043048.73
			R-19	354182.43	4043099.87
			R-20	354183.28	4043104.30
			R-21	354185.96	4043107.49
			R-22	354187.95	4043113.23
			R-23	354190.78	4043127.13
			R-24	354190.12	4043137.18
			M-7=H-9=H-1	354189.05	4043139.35
			R-26	354180.57	4043189.53
			R-27	354195.72	4043184.96
			R-28	354204.92	4043217.72
			R-29	354221.59	4043264.14
			R-30	354234.23	4043297.09
			R-31	354237.77	4043304.68
			R-32	354246.15	4043319.90
			R-33	354253.57	4043330.95
			R-34	354258.61	4043342.02
			R-35	354263.08	4043355.19
			R-36	354304.66	4043463.85
			R-37	354304.72	4043467.13
			R-38	354304.12	4043472.83
			R-39	354303.19	4043476.57
			R-40	354300.96	4043484.21
			R-41	354298.37	4043488.50
			R-42	354295.91	4043491.54
			R-43	354290.20	4043496.51
			M-10	354269.64	4043510.62

DES01/08/29/0004-DES10/01 **EN TRAMITACIÓN**





Ministerio de Agricultura y Pesca, Alimentación y Medio Ambiente
DIRECCIÓN GENERAL DE LA SOSTENIBILIDAD DE LA COSTA Y DEL MAR
DEMARCACIÓN DE COSTAS ANDALUCÍA-MEDITERRÁNEO
MÁLAGA

DESLINDE DEL DOMINIO PÚBLICO MARITIMO-TERRESTRE DEL TRAMO DE COSTA COMPRENDIDO DESDE EL LIMITE CON EL TÉRMINO MUNICIPAL DE MUJAS HASTA EL EDIFICIO MACARENA.

TÉRMINO MUNICIPAL DE FUENGIROLA (MÁLAGA)

- TERRENOS DE POSIBLE DESAFECTACIÓN -

DES01/08/29/0004-DES10/01 **EN TRAMITACIÓN**

PLANO Nº	HOJA Nº	REFERENCIA	E: 1/1000	ESCALA GRÁFICA
1-D	T16456725 T16456821 T16456831 T16456735	DES01/08/29/0004-DES10/01		0 10 20 30 40 50 m
PLANO		PROYECTO DE DESLINDE		

EXAMINADO Y CONFORME

LA TÉCNICO SUPERIOR: *[Firma]*
Fdo.: M^a Teresa Vilator López

EL JEFE DE LA DEMARCACIÓN: *[Firma]*
Fdo.: Ángel González Castiella

16 de enero de 2018

INFORMACIÓN CARTOGRÁFICA

PROYECCIÓN U.T.M. HUSO 30 E
SISTEMA DE REFERENCIA ETRS89
VUELO FOTOGRAMÉTRICO D.G. COSTAS (OCTUBRE 2004-ENERO 2005)
LEVANTAMIENTO TOPOGRÁFICO ENLAZADO A LA RED GEODÉSICA
RESTITUCIÓN Y DIBUJO OCTUBRE 2006-ABRIL 2008

GRÁFICO DE DISTRIBUCIÓN DE HOJAS

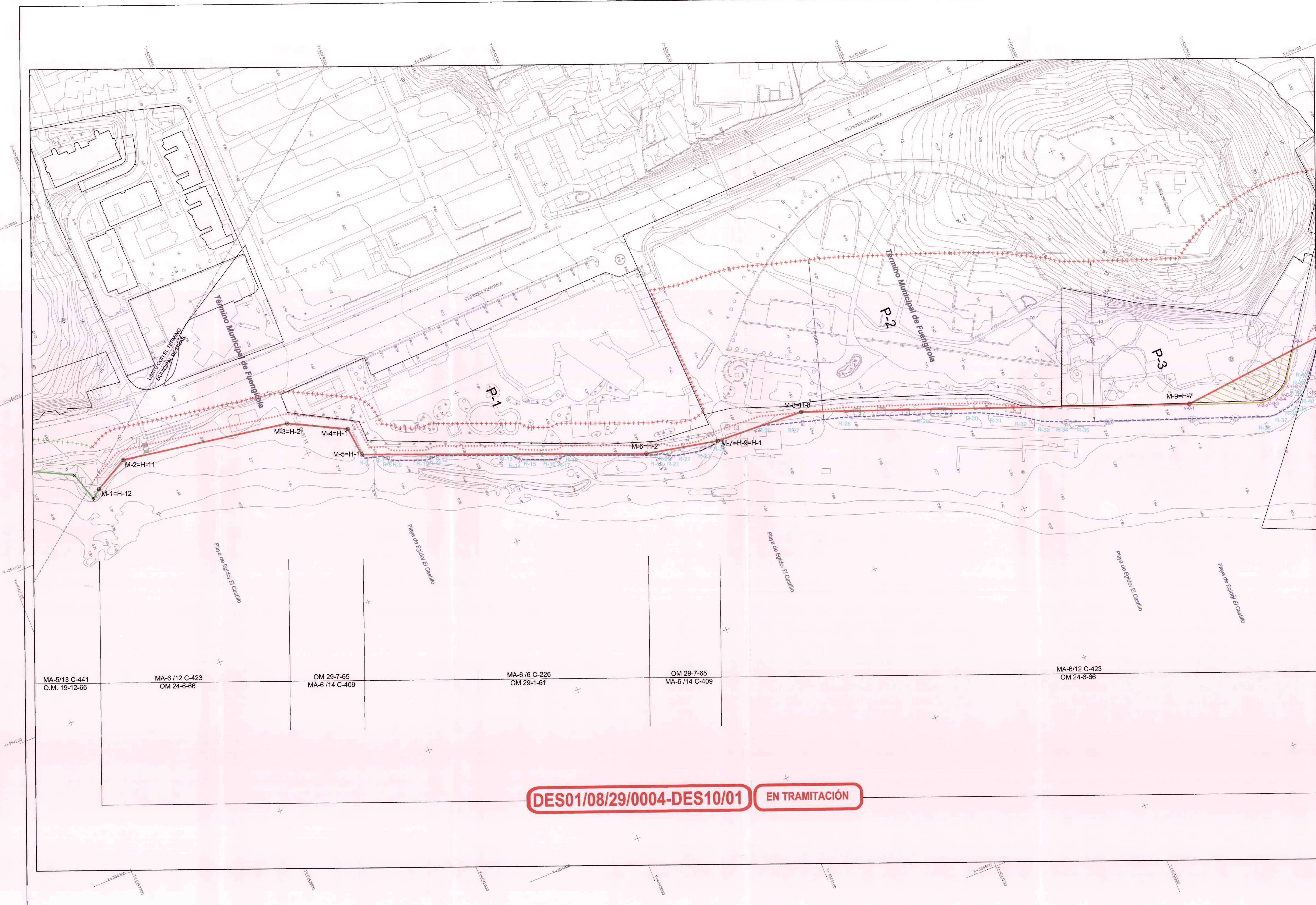
SIGNOS CONVENCIONALES

- LINEA DE AGUA
- LINEA DE RIBERA DEL MAR
- LINEA DEL DESLINDE DEL D.P.M.T.
- LIMITE DE SERVIDUMBRE TRANSITO
- LIMITE DE SERVIDUMBRE PROTECCIÓN
- LIMITE DE LA ZMT
- LIMITE POSIBLE DESAFECTACIÓN
- ZONA EN ESTUDIO POR SI PROCEDE INICIAR SU DESAFECTACIÓN
- LIMITE ZONA DE SERVICIO
- LIMITE CLASIFICACIÓN URB. SUELO
- HTOS DEL DESLINDE
- HTOS RIBERA DEL MAR
- HTOS LIMITE POSIBLE DESAFECTACIÓN
- HTOS Z.M.T.
- VERTICES REPLANTEO

VERTICES DE LA POLIGONAL DEL DESLINDE			VERTICES DE LA RIBERA DEL MAR		
PUNTO	X	Y	PUNTO	X	Y
M-1=H-12	354071.61	4042771.08	M-5=H-1	354113.31	4042930.91
M-2=H-11	354060.38	4042792.03	R-6	354116.25	4042931.81
M-3=H-2	354077.90	4042895.19	R-7	354119.29	4042942.49
M-4=H-1	354095.31	4042928.85	R-8	354122.63	4042944.99
M-5=H-1	354113.31	4042930.91	R-9	354124.14	4042947.99
M-6=H-2	354179.73	4043086.33	R-10	354131.29	4042955.89
M-7=H-9=H-1	354189.05	4043139.35	R-11	354131.90	4042956.89
M-8=H-8	354191.92	4043194.37	R-12	354131.55	4042973.86
M-9=H-7	354278.33	4043420.23	R-13	354149.05	4043017.12
M-10	354269.64	4043510.62	R-14	354152.41	4043019.74
			R-15	354155.32	4043025.75
			R-16	354160.57	4043036.48
			R-17	354162.26	4043044.50
			R-18	354161.82	4043048.73
			R-19	354162.43	4043099.87
			R-20	354183.28	4043104.30
			R-21	354185.99	4043107.49
			R-22	354187.95	4043113.23
			R-23	354190.78	4043127.13
			R-24	354190.12	4043137.18
			M-7=H-9=H-1	354189.05	4043139.35
			R-26	354190.57	4043166.53
			R-27	354193.72	4043184.96
			R-28	354204.92	4043217.72
			R-29	354221.59	4043264.18
			R-30	354234.23	4043297.09
			R-31	354237.77	4043304.66
			R-32	354246.15	4043319.90
			R-33	354253.57	4043330.95
			R-34	354258.61	4043342.02
			R-35	354263.08	4043353.10
			R-36	354304.46	4043463.85
			R-37	354304.72	4043467.13
			R-38	354304.12	4043472.63
			R-39	354303.19	4043478.57
			R-40	354300.96	4043484.21
			R-41	354296.37	4043488.50
			R-42	354295.91	4043491.54
			R-43	354290.20	4043496.51
			M-10	354269.64	4043510.62

VERTICES DE LA POLIGONAL DE DESAFECTACIÓN		
PUNTO	X	Y
M-9=H-7	354278.331	4043420.232
V-0-1	354276.895	4043420.024
V-0-2	354294.780	4043463.014
V-0-3	354294.680	4043467.744
V-0-4	354293.620	4043472.354
V-0-5	354290.770	4043477.974
V-0-6	354288.480	4043480.684
V-0-7	354271.360	4043492.707

DES01/08/29/0004-DES10/01 **EN TRAMITACIÓN**





Ministerio de Agricultura y Pesca, Alimentación y Medio Ambiente
 DIRECCIÓN GENERAL DE LA SOSTENIBILIDAD DE LA COSTA Y DEL MAR
 DEMARCACIÓN DE COSTAS ANDALUCÍA-MEDITERRÁNEO
 MÁLAGA

DESLINDE DEL DOMINIO PÚBLICO MARITIMO-TERRESTRE DEL TRAMO DE COSTA COMPRENDIDO DESDE EL LÍMITE CON EL TÉRMINO MUNICIPAL DE MIJAS HASTA EL EDIFICIO MACARENA.

TÉRMINO MUNICIPAL DE FUENGIROLA (MÁLAGA)

DES01/08/29/0004-DES10/01 EN TRAMITACIÓN

PLANO Nº 2	HOJA Nº T16456723 T16456724 T16456733 T16456734 T16456735	REFERENCIA DES01/08/29/0004-DES10/01	E: 1/1000	ESCALA GRÁFICA 0 20 40 60 m.
PLANO		PROYECTO DE DESLINDE		

EXAMINADO Y CONFORME

LA TÉCNICO SUPERIOR: *[Signature]* Fdo.: M^a Teresa Villatoro López

EL JEFE DE LA DEMARCACIÓN: *[Signature]* Fdo.: Ángel González Castellanos

FECHA: 16 de enero de 2018

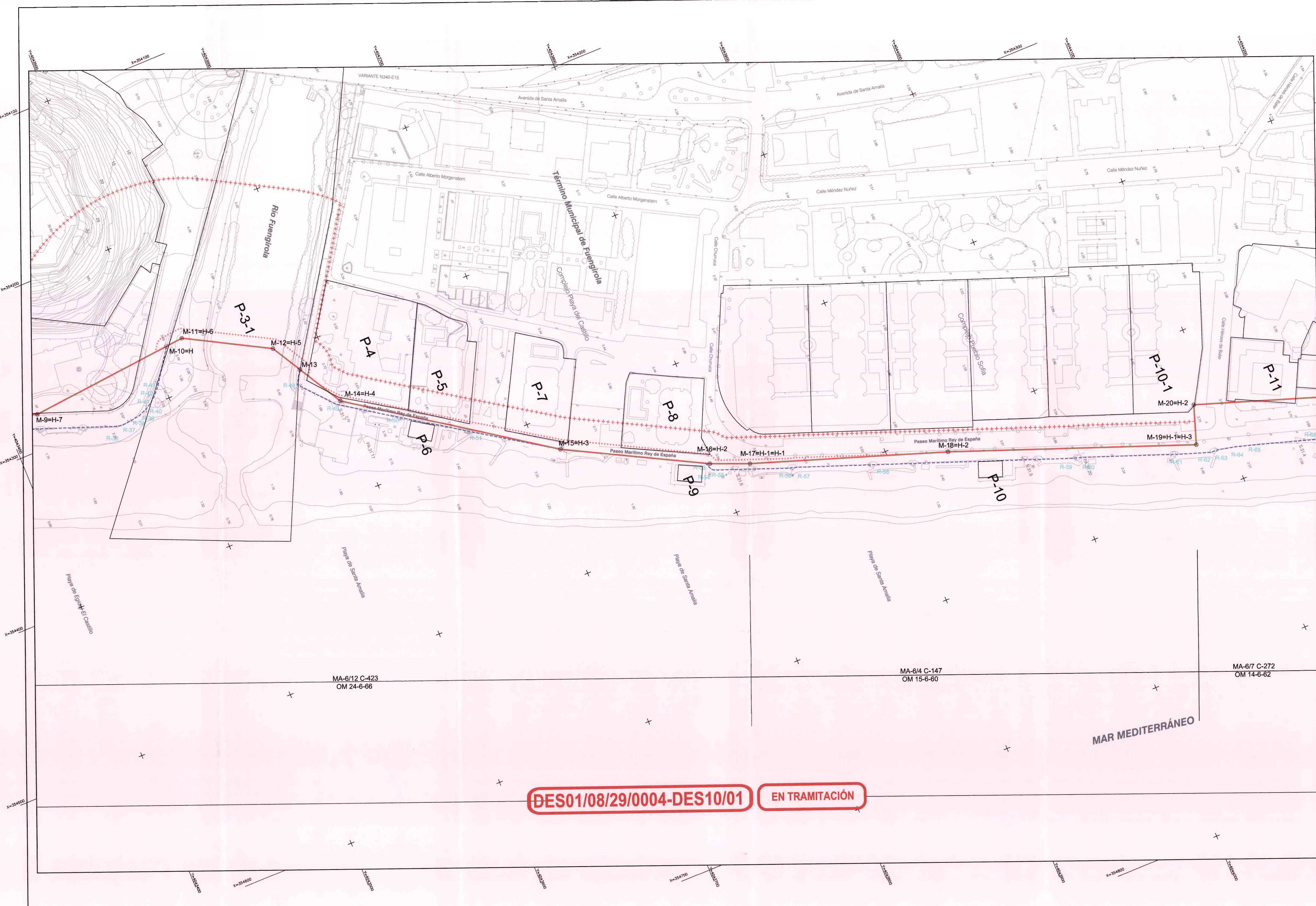
INFORMACIÓN CARTOGRÁFICA: PROYECCIÓN U.T.M. HUBO 30 S; SISTEMA DE REFERENCIA: ETRS89; VUELO FOTOGRAFÉTICO D.G. COSTAS (OCTUBRE 2004-ENERO 2005); LEVANTAMIENTO TOPOGRÁFICO ENLAZADO A LA RED GEODÉSICA; RESTITUCIÓN Y DIBUJO: OCTUBRE 2005-ABRIL 2008.

GRÁFICO DE DISTRIBUCIÓN DE HOJAS: *[Diagram showing sheet distribution]*

SIGNOS CONVENCIONALES

- LÍNEA DE AGUA
- LÍNEA DE RIBERA DEL MAR
- LÍNEA DEL DESLINDE DEL DPMT
- LÍMITE DE SERVIDUMBRE TRANSITO
- LÍMITE DE SERVIDUMBRE PROTECCIÓN
- LÍMITE DE LA ZMT
- ZONA EN ESTUDIO POR SI PROCEDE INICIAR SU DESAFECTACIÓN
- LÍMITE ZONA DE SERVICIO
- LÍMITE CLASIFICACIÓN URB. SUELO
- HITOS DEL DESLINDE
- HITOS RIBERA DEL MAR
- HITOS LÍMITE POSIBLE DESAFECTACIÓN
- HITOS Z.M.T.
- VÉRTECES REPLANTADO

VÉRTECES DE LA POLIGONAL DEL DESLINDE			VÉRTECES DE LA RIBERA DEL MAR		
PUNTO	X	Y	PUNTO	X	Y
M-9=H-7	354278.33	4043420.23	R-36	354304.46	4043483.85
M-10=H	354269.64	4043510.62	R-37	354304.72	4043487.13
M-11=H-6	354268.59	4043521.38	R-38	354304.12	4043472.83
M-12=H-5	354296.14	4043571.06	R-39	354303.19	4043478.57
M-13	354314.57	4043582.24	R-40	354300.98	4043484.21
M-14=H-4	354322.22	4043598.12	R-41	354298.37	4043488.50
M-15=H-3	354422.14	4043713.45	R-42	354295.91	4043491.54
M-16=H-2	354465.88	4043795.98	R-43	354290.20	4043496.51
M-17=H-1	354475.13	4043819.11	M-10	354269.63	4043510.62
M-18=H-2	354514.98	4043836.01	M-13	354314.57	4043582.24
M-19=H-1=H-3	354589.38	4044080.81	R-48	354322.55	4043577.00
M-20=H-2	354545.72	4044088.67	R-49	354343.28	4043595.03
			R-50	354363.97	4043625.72
			R-51	354393.80	4043670.42
			M-15=H-3	354422.14	4043713.45
			R-53	354494.50	4043793.81
			R-54	354469.11	4043795.51
			R-55	354470.29	4043796.88
			R-56	354486.59	4043839.68
			R-57	354486.42	4043845.75
			R-58	354507.39	4043896.81
			R-59	354546.09	4044006.16
			R-60	354550.08	4044012.86
			R-61	354571.20	4044069.36
			R-62	354577.12	4044096.91
			R-63	354577.60	4044092.87
			R-64	354579.90	4044102.84
			R-65	354584.05	4044116.96
			R-66	354594.51	4044150.58





Ministerio de Agricultura y Pesca, Alimentación y Medio Ambiente
DIRECCIÓN GENERAL DE LA SOSTENIBILIDAD DE LA COSTA Y DEL MAR
DEMARCACIÓN DE COSTAS ANDALUCÍA-MEDITERRÁNEO
MÁLAGA

DESLINDE DEL DOMINIO PÚBLICO MARÍTIMO-TERRESTRE DEL TRAMO DE COSTA COMPRENDIDO DESDE EL LÍMITE CON EL TÉRMINO MUNICIPAL DE MIJAS HASTA EL EDIFICIO MACARENA.

TÉRMINO MUNICIPAL DE FUENGIROLA (MÁLAGA)
- TERRENOS DE POSIBLE DESAFECTACIÓN -

DES01/08/29/0004-DES10/01 **EN TRAMITACIÓN**

PLANO Nº 2-D	HOJA Nº T16456723 T16456724 T16456733 T16456734 T16456735	REFERENCIA DES01/08/29/0004-DES10/01	E: 1/1000	ESCALA GRÁFICA 0 10 20 30 40 50 m
PLANO		PROYECTO DE DESLINDE		

EXAMINADO Y CONFORME	
LA TÉCNICO SUPERIOR Fdo.: M ^a Teresa Villatoro López	EL JEFE DE LA DEMARCACIÓN Fdo.: Angel González Castiella

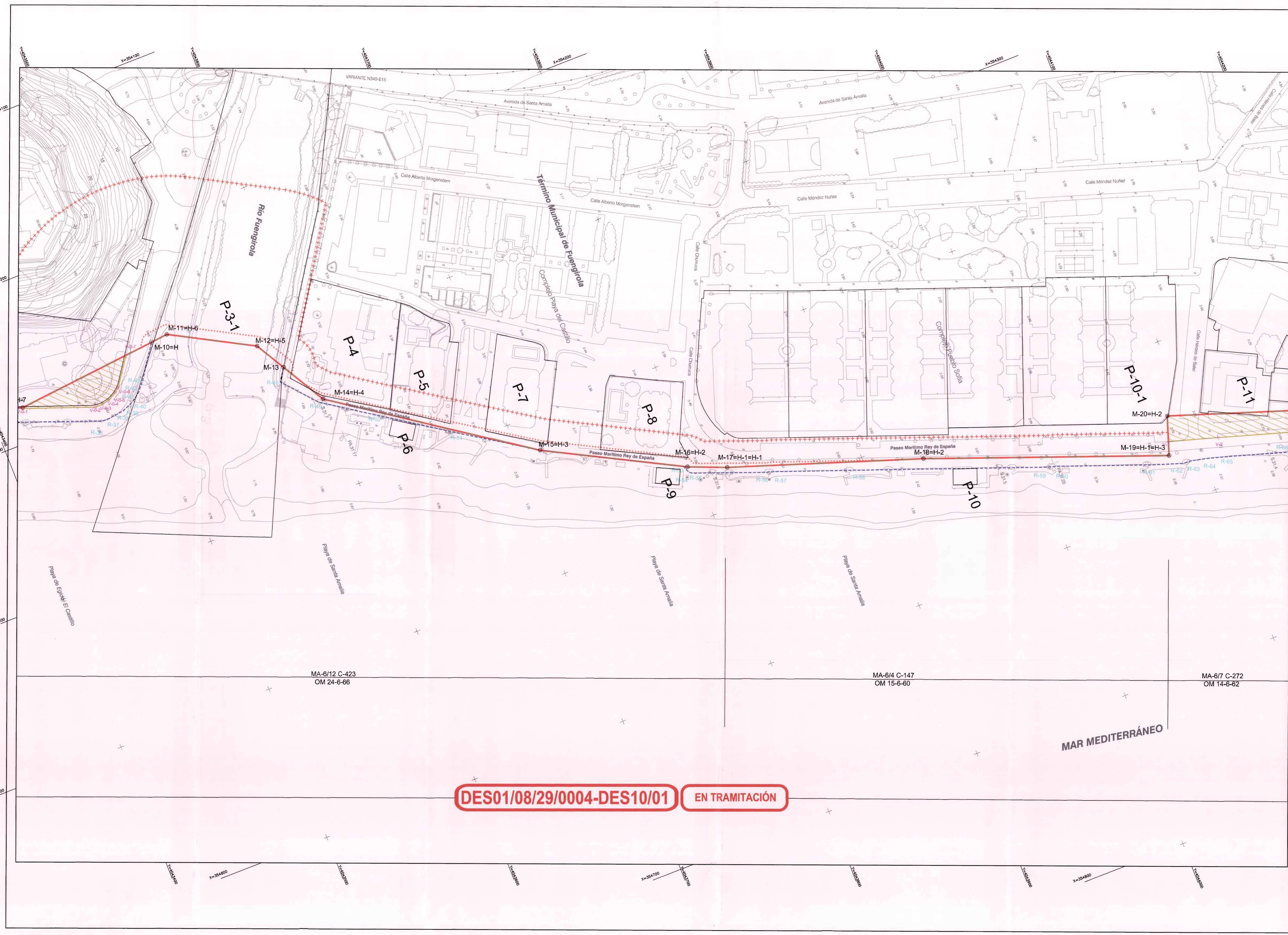
INFORMACIÓN CARTOGRÁFICA PROYECCIÓN U.T.M. HUSO 30 S SISTEMA DE REFERENCIA ETRS89 VUELO FOTOGRAFÉMICO D. G. COSTAS (OCTUBRE 2004-ENERO 2005) LEVANTAMIENTO TOPOGRÁFICO ENLAZADO A LA RED GEODÉSICA RESTITUCIÓN Y DIBUJO OCTUBRE 2005-ABRIL 2008	GRÁFICO DE DISTRIBUCIÓN DE HOJAS 2 1
--	--

SIGNOS CONVENCIONALES		
LÍNEA DE AGUA	LÍMITE DE LA D.M.P.	HITOS DEL DESLINDE
LÍNEA DE RIBERA DEL MAR	LÍMITE POSIBLE DESAFECTACIÓN	HITOS RIBERA DEL MAR
LÍNEA DEL DESLINDE DEL D.P.M.T.	ZONA EN ESTUDIO POR SI PROCEDE INDICAR SU DESAFECTACIÓN	HITOS LÍMITE POSIBLE DESAFECTACIÓN
LÍMITE DE SERVIDUMBRE TRANSITO	LÍMITE ZONA DE SERVICIO	HITOS Z.M.T.
LÍMITE DE SERVIDUMBRE PROTECCIÓN	LÍMITE CLASIFICACIÓN URB. SUELO	VERTICES REPLANTO

VERTICES DE LA POLIGONAL DEL DESLINDE			VERTICES DE LA RIBERA DEL MAR		
PUNTO	X	Y	PUNTO	X	Y
M-9=H-7	354278.33	4043420.23	R-36	354304.48	4043463.85
M-10	354269.64	4043510.62	R-37	354304.72	4043467.13
M-11=H-6	354268.59	4043521.36	R-38	354304.12	4043472.63
M-12=H-5	354296.14	4043571.86	R-39	354303.19	4043478.57
M-13	354314.57	4043582.24	R-40	354300.96	4043484.21
M-14=H-4	354342.22	4043598.12	R-41	354298.37	4043489.50
M-15=H-3	354422.14	4043713.45	R-42	354295.91	4043491.54
M-16=H-2	354465.88	4043795.98	R-43	354290.20	4043496.51
M-17=H-1	354475.13	4043819.11	M-10	354289.63	4043510.62
M-18=H-2	354514.96	4043936.01	M-13	354314.57	4043582.24
M-19=H-1=H-3	354569.38	4044080.81	R-48	354322.55	4043577.00
M-20=H-2	354545.72	4044086.67	R-49	354343.28	4043595.03
			R-50	354363.97	4043625.72
			R-51	354393.80	4043670.42
			M-16=H-3	354422.14	4043713.45
			R-54	354469.11	4043795.51
			R-53	354484.50	4043793.61
			R-54	354469.11	4043795.51
			R-55	354470.29	4043796.88
			R-56	354486.59	4043839.68
			R-57	354488.42	4043845.75
			R-58	354507.39	4043896.81
			R-59	354548.09	4044006.16
			R-60	354550.06	4044012.86
			R-61	354571.20	4044089.36
			R-62	354577.12	4044095.81
			R-63	354577.90	4044092.87
			R-64	354579.90	4044102.84
			R-65	354584.05	4044116.98
			R-66	354594.51	4044150.58

VERTICES DE LA POLIGONAL DE DESAFECTACIÓN		
PUNTO	X	Y
M-9=H-7	354278.331	4043420.232
V-0-1	354278.896	4043420.024
V-0-2	354294.760	4043463.014
V-0-3	354294.680	4043467.744
V-0-4	354293.620	4043472.354
V-0-5	354290.770	4043477.974
V-0-6	354288.480	4043480.684
V-0-7	354271.960	4043492.707
V-1	354561.083	4044083.439
V-2	354570.011	4044113.379

DES01/08/29/0004-DES10/01 **EN TRAMITACIÓN**





Ministerio de Agricultura y Pesca, Alimentación y Medio Ambiente
 DIRECCIÓN GENERAL DE LA SOSTENIBILIDAD DE LA COSTA Y DEL MAR
 DEMARCACIÓN DE COSTAS ANDALUCÍA-MEDITERRÁNEO
 MÁLAGA

DESLINDE DEL DOMINIO PÚBLICO MARÍTIMO-TERRESTRE DEL TRAMO DE COSTA COMPRENDIDO DESDE EL LÍMITE CON EL TÉRMINO MUNICIPAL DE MIJAS HASTA EL EDIFICIO MACARENA.

TÉRMINO MUNICIPAL DE FUENGIROLA (MÁLAGA)

DES01/08/29/0004-DES10/01 EN TRAMITACIÓN

PLANO Nº	HOJA Nº	REFERENCIA	E: 1/1000	ESCALA GRÁFICA
3	T18456731 T18456732 T18456733 T18456741	DES01/08/29/0004-DES10/01		
PLANO		PROYECTO DE DESLINDE		

EXAMINADO Y CONFORME

LA TÉCNICO SUPERIOR: *[Signature]* Fdo.: M^a Teresa Villatoro López

EL JEFE DE LA DEMARCACIÓN: *[Signature]* Fdo.: Ángel González Castiella

FECHA: 16 de enero de 2018

PROYECCIÓN U.T.M. NÚMERO 30 S
 SISTEMA DE REFERENCIA: ETRS89
 VUELO FOTOGRAMÉTRICO D.G. COSTAS (OCTUBRE 2004-ENERO 2005)
 LEVANTAMIENTO TOPOGRÁFICO ENLAZADO A LA RED GEODÉSICA
 RESTITUCIÓN Y DIBUJO: OCTUBRE 2005-ABRIL 2008

INFORMACIÓN CARTOGRAFICA: GRÁFICO DE DISTRIBUCIÓN DE HOJAS

PROYECCIÓN U.T.M. NÚMERO 30 S
 SISTEMA DE REFERENCIA: ETRS89
 VUELO FOTOGRAMÉTRICO D.G. COSTAS (OCTUBRE 2004-ENERO 2005)
 LEVANTAMIENTO TOPOGRÁFICO ENLAZADO A LA RED GEODÉSICA
 RESTITUCIÓN Y DIBUJO: OCTUBRE 2005-ABRIL 2008

SIGNOS CONVENCIONALES

	LÍMITE DE LA ZMT		HITOS DEL DESLINDE
	LÍMITE POSIBLE DESAFECTACIÓN		HITOS RIBERA DEL MAR
	LÍMITE DE SERVIDUMBRE TRÁNSITO		HITOS LÍMITE POSIBLE DESAFECTACIÓN
	LÍMITE DE SERVIDUMBRE PROTECCIÓN		HITOS Z.M.T.
	LÍMITE ZONA DE SERVIDUMBRE		VÉRTICES REPLANTEO

VÉRTICES DE LA POLIGONAL DEL DESLINDE			VÉRTICES DE LA RIBERA DEL MAR		
PUNTO	X	Y	PUNTO	X	Y
M-21=H-3	354707.03	4044562.35	R-66	354594.51	4044150.58
M-22	354802.98	4044756.93	R-67	354602.07	4044175.00
			R-68	354604.16	4044182.45
			R-69	354655.87	4044352.16
			R-70	354660.16	4044365.53
			R-71	354662.80	4044374.14
			R-72	354662.81	4044377.06
			R-73	354668.46	4044395.82
			R-74	354669.82	4044397.34
			R-75	354693.36	4044466.52
			R-76	354726.87	4044555.14
			R-77	354727.06	4044557.40
			R-78	354734.55	4044575.05
			R-79	354736.31	4044576.92
			R-80	354759.48	4044627.34
			R-81	354785.90	4044640.17
			R-82	354792.93	4044693.14
			R-83	354794.07	4044697.03
			R-84	354803.36	4044715.20
			R-85	354804.52	4044716.05
			R-86	354805.03	4044722.85
			R-87	354810.90	4044726.87
			R-88	354828.40	4044748.24
			R-89	354842.84	4044767.67
			R-90	354886.17	4044825.98
			R-91	354890.78	4044831.77
			R-92	354899.43	4044847.02
			R-93	354901.74	4044852.38

DES01/08/29/0004-DES10/01 EN TRAMITACIÓN

MA-6/7 C-272
OM 14-6-62

MA-6/19 C-139
OM 8-5-62



Ministerio de Agricultura y Pesca, Alimentación y Medio Ambiente
 DIRECCIÓN GENERAL DE LA SOSTENIBILIDAD DE LA COSTA Y DEL MAR
 DEMARCACIÓN DE COSTAS ANDALUCÍA-MEDITERRÁNEO
 MÁLAGA

DESLINDE DEL DOMINIO PÚBLICO MARITIMO-TERRESTRE DEL TRAMO DE COSTA COMPRENDIDO DESDE EL LÍMITE CON EL TÉRMINO MUNICIPAL DE MIJAS HASTA EL EDIFICIO MACARENA.

TÉRMINO MUNICIPAL DE FUENGIROLA (MÁLAGA)
 - TERRENOS DE POSIBLE DESAFECTACIÓN -

DES01/08/29/0004-DES10/01 EN TRAMITACIÓN

PLANO Nº	NOIA Nº	REFERENCIA	E: 1/1000	ESCALA GRÁFICA
3-D	T16496731 T16496732 T16496733 T16496741	DES01/08/29/0004-DES10/01		0 10 20 30 40 50 m.
PLANO		PROYECTO DE DESLINDE		

EXAMINADO Y CONFORME

LA TÉCNICO SUPERIOR  EL JEFE DE LA DEMARCACIÓN 

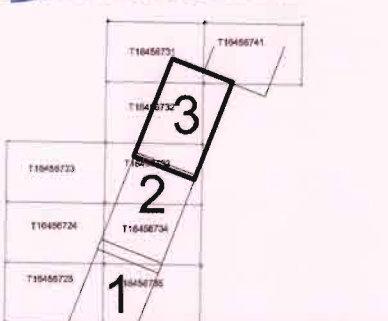
Fdo.: M. Teresa Villatoro López  Fdo.: María González Castiella

FECHA: 16 de enero de 2018

INFORMACIÓN CARTOGRÁFICA

PROYECCIÓN U.T.M. HUBO 30 S
 SISTEMA DE REFERENCIA ETRS89
 VUELO FOTOGRAFICO D.G. COSTAS (OCTUBRE 2004-ENERO 2005)
 LEVANTAMIENTO TOPOGRAFICO ENLAZADO A LA RED GEODÉSICA
 RESTITUCIÓN Y DIBUJO: OCTUBRE 2005-ABRIL 2008

GRÁFICO DE DISTRIBUCIÓN DE HOJAS



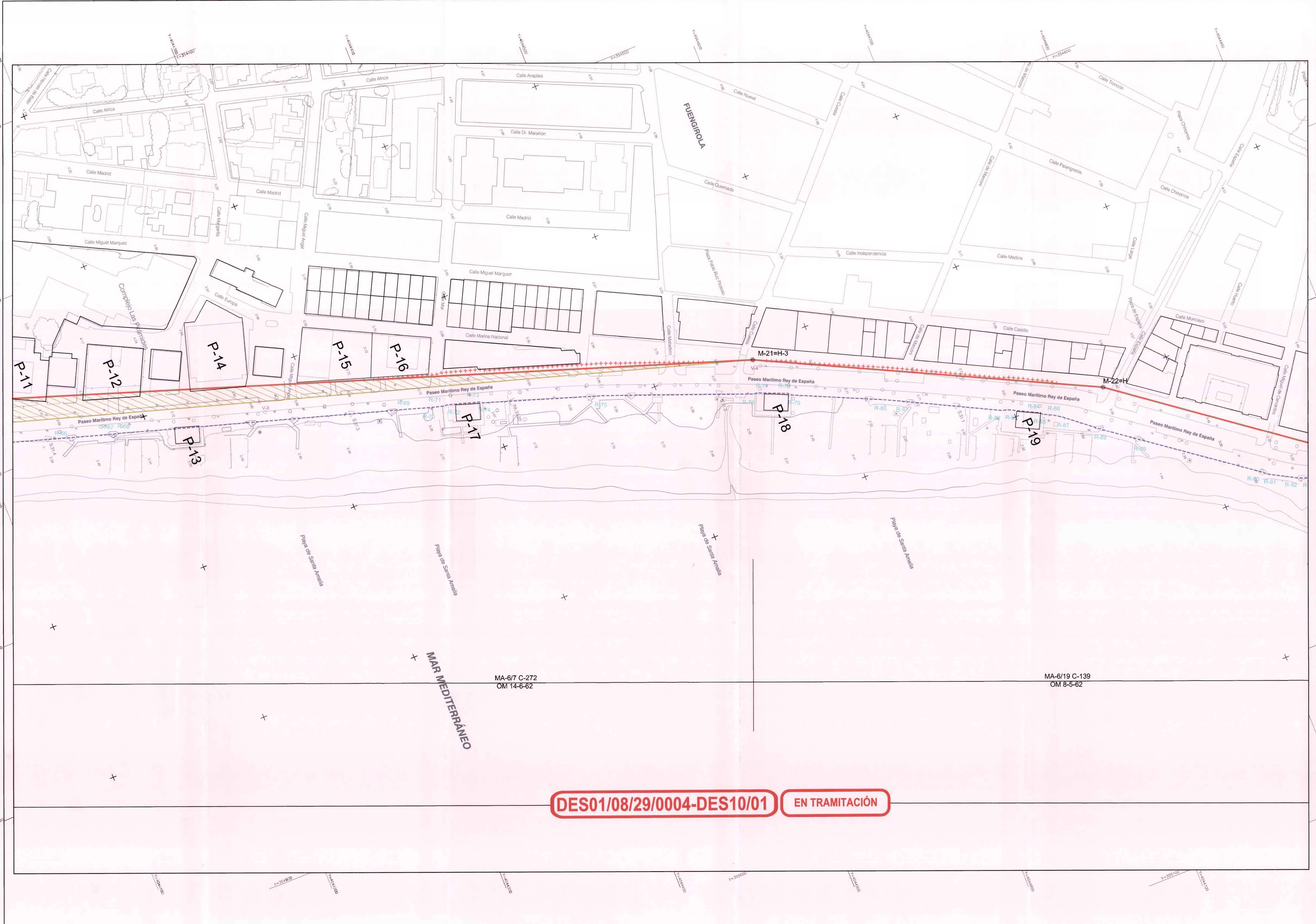
SIGNOS CONVENCIONALES

- LINEA DE AGUA
- LINEA DE RIBERA DEL MAR
- LINEA DEL DESLINDE DEL DPMT
- LÍMITE DE SERVIDUMBRE TRÁNSITO
- LÍMITE DE SERVIDUMBRE PROTECCIÓN
- LÍMITE DE LA ZMT
- LÍMITE POSIBLE DESAFECTACIÓN
- ZONA EN ESTUDIO POR SI PROCEDE INICIAR SU DESAFECTACIÓN
- LÍMITE ZONA DE SERVIDUMBRE
- LÍMITE CLASIFICACIÓN URB. BUELO
- HITOS DEL DESLINDE
- HITOS RIBERA DEL MAR
- HITOS LÍMITE POSIBLE DESAFECTACIÓN
- HITOS Z.M.T.
- △ VÉRTICES REPLANTEO

VÉRTICES DE LA POLIGONAL DEL DESLINDE			VÉRTICES DE LA RIBERA DEL MAR		
PUNTO	X	Y	PUNTO	X	Y
M-21=H-3	354707.03	4044562.35	R-66	354594.51	4044150.58
M-22	354802.98	4044756.93	R-67	354602.07	4044175.00
			R-68	354604.16	4044182.45
			R-69	354655.87	4044352.16
			R-70	354660.16	4044365.53
			R-71	354662.80	4044374.14
			R-72	354662.81	4044377.06
			R-73	354668.46	4044395.62
			R-74	354669.52	4044397.89
			R-75	354693.36	4044468.52
			R-76	354726.87	4044555.14
			R-77	354727.06	4044557.40
			R-78	354734.55	4044575.05
			R-79	354736.31	4044576.92
			R-80	354759.48	4044627.34
			R-81	354765.90	4044640.17
			R-82	354792.93	4044693.14
			R-83	354794.07	4044697.03
			R-84	354803.36	4044715.20
			R-85	354804.52	4044716.05
			R-86	354808.03	4044722.65
			R-87	354810.90	4044726.87
			R-88	354828.40	4044748.24
			R-89	354842.84	4044767.67
			R-90	354886.17	4044825.98
			R-91	354890.78	4044831.77
			R-92	354899.43	4044847.02
			R-93	354901.74	4044852.38

VÉRTICES DE LA POLIGONAL DE DESAFECTACIÓN		
PUNTO	X	Y
V-3	354617.89	4044289.68
V-4=M-21	354707.03	4044562.35

DES01/08/29/0004-DES10/01 EN TRAMITACIÓN





Ministerio de Agricultura y Pesca, Alimentación y Medio Ambiente
 DIRECCIÓN GENERAL DE LA SOSTENIBILIDAD DE LA COSTA Y DEL MAR
 DEMARCACIÓN DE COSTAS ANDALUCÍA-MEDITERRANEO
 MÁLAGA

DESLINDE DEL DOMINIO PÚBLICO MARITIMO-TERRESTRE DEL TRAMO DE COSTA COMPRENDIDO DESDE EL LÍMITE CON EL TÉRMINO MUNICIPAL DE MIJAS HASTA EL EDIFICIO MACARENA.

TÉRMINO MUNICIPAL DE FUENGIROLA (MÁLAGA)

DES01/08/29/0004-DES10/01 EN TRAMITACIÓN

PLANO Nº	HOJA Nº	REFERENCIA	E: 1/1000	ESCALA GRÁFICA
4	T16456035 T16456036 T16456041 T16456045	DES01/08/29/0004-DES10/01		0 10 20 30 40 50 m.
PLANO		PROYECTO DE DESLINDE		

EXAMINADO Y CONFORME

LA TÉCNICO SUPERIOR  EL JEFE DE LA DEMARCACIÓN 

FECHA: 16 de enero de 2018

INFORMACIÓN CARTOGRÁFICA

PROYECCIÓN UTM, NUBO 30 S
 SISTEMA DE REFERENCIA ETRS89
 VUELO FOTOMETRICO D.G. COSTAS (OCTUBRE 2004-ENERO 2005)
 LEVANTAMIENTO TOPOGRÁFICO ENLAZADO A LA RED GEODÉSICA
 RESTITUCIÓN Y DIBUJO OCTUBRE 2005-ABRIL 2006

GRÁFICO DE DISTRIBUCIÓN DE HOJAS



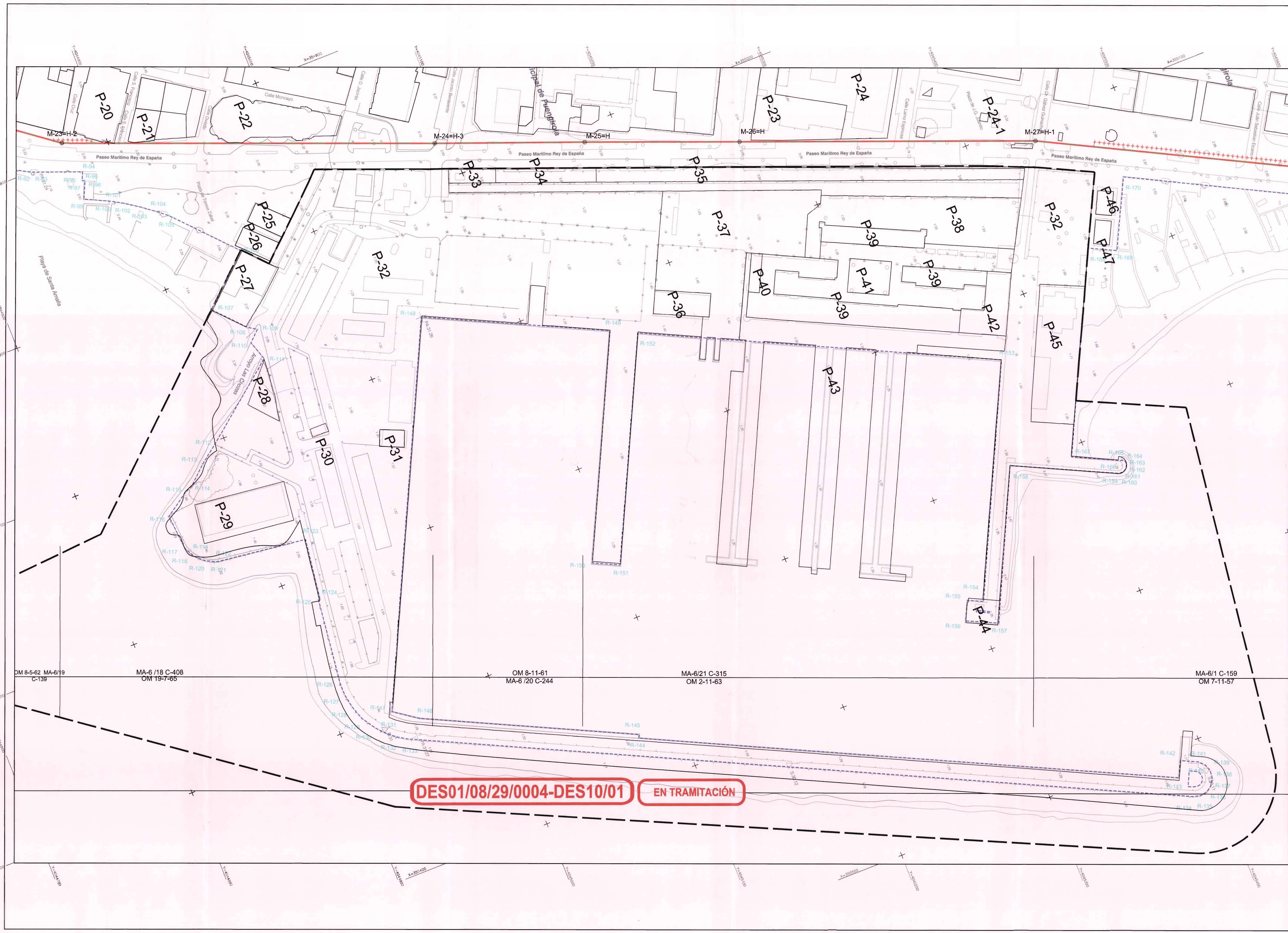
SIGNOS CONVENCIONALES

LINEA DE AGUA	LÍMITE DE LA ZMT	HITOS DEL DESLINDE
LINEA DE RIBERA DEL MAR	LÍMITE POSIBLE DESAFECTACIÓN	HITOS RIBERA DEL MAR
LINEA DEL DESLINDE DEL DPMT	ZONA EN ESTUDIO POR SI PROCESDE	HITOS LÍMITE POSIBLE DESAFECTACIÓN
LÍMITE DE SERVIDUMBRE TRÁNSITO	LÍMITE ZONA DE SERVICIO	HITOS Z.M.T.
LÍMITE DE SERVIDUMBRE PROTECCIÓN	LÍMITE CLASIFICACIÓN URB. SUELO	VÉRTICES REPLANTID

VÉRTICES DE LA POLIGONAL DEL DESLINDE			VÉRTICES DE LA RIBERA DEL MAR		
PUNTO	X	Y	PUNTO	X	Y
M-23=H-2	354890,17	4044872,89	R-140	355517,36	4045398,08
M-24=H-3	354876,11	4045090,54	R-141	355513,91	4045394,87
M-25	355009,94	4045178,44	R-142	355508,90	4045384,46
M-26	355045,39	4045268,93	R-143	355518,67	4045379,75
M-27=H-1	355112,95	4045441,94	R-144	355371,10	4045073,20

VÉRTICES DE LA RIBERA DEL MAR		
PUNTO	X	Y
R-92	354899,43	4044847,02
R-93	354901,74	4044852,39
R-94	354911,69	4044878,40
R-95	354916,71	4044876,22
R-96	354917,26	4044877,54
R-97	354917,79	4044877,31
R-98	354917,84	4044877,67
R-99	354928,03	4044873,03
R-100	354934,87	4044887,10
R-101	354936,53	4044890,09
R-102	354939,60	4044895,39
R-103	354946,32	4044905,19
R-104	354952,79	4044913,33
R-105	354957,09	4044918,55
R-106	354964,34	4044952,82
R-107	355022,06	4044922,11
R-108	355040,49	4044938,94
R-109	355044,23	4044944,44
R-110	355050,61	4044937,68
R-111	355062,83	4044941,79
R-112	355101,42	4044893,58
R-113	355110,37	4044881,54
R-114	355120,82	4044870,00
R-115	355122,91	4044865,12
R-116	355133,23	4044846,75
R-117	355155,37	4044851,77
R-118	355161,09	4044854,67
R-119	355164,41	4044857,38
R-120	355167,21	4044860,63
R-121	355170,25	4044866,28
R-122	355176,94	4044866,32
R-123	355178,19	4044921,38
R-124	355216,46	4044919,15
R-125	355216,31	4044918,11
R-126	355270,53	4044911,35
R-127	355278,09	4044911,42
R-128	355287,18	4044913,08
R-129	355295,94	4044916,07
R-130	355304,61	4044921,84
R-131	355310,75	4044927,49
R-132	355314,88	4044932,44
R-133	355318,10	4044937,57
R-134	355327,73	4045383,43
R-135	355333,98	4045387,98
R-136	355333,22	4045392,64
R-137	355330,58	4045396,56
R-138	355326,55	4045399,01
R-139	355321,85	4045399,55
R-140	355317,36	4045398,08

DES01/08/29/0004-DES10/01 EN TRAMITACIÓN





Ministerio de Agricultura y Pesca, Alimentación y Medio Ambiente
 DIRECCIÓN GENERAL DE LA SOSTENIBILIDAD DE LA COSTA Y DEL MAR
 DEMARCACIÓN DE COSTAS ANDALUCÍA-MEDITERRÁNEO
 MÁLAGA

DESLINDE DEL DOMINIO PÚBLICO MARITIMO-TERRESTRE DEL TRAMO DE COSTA COMPRENDIDO DESDE EL LÍMITE CON EL TÉRMINO MUNICIPAL DE MUJAS HASTA EL EDIFICIO MACARENA.

TÉRMINO MUNICIPAL DE FUENGIROLA (MÁLAGA)
 - TERRENOS DE POSIBLE DESAFECTACIÓN -

DES01/08/29/0004-DES10/01 EN TRAMITACIÓN

PLANO Nº 4-D	HOJA Nº T1645603 T1645671 T1645648	REFERENCIA DES01/08/29/0004-DES10/01	E: 1/1000	ESCALA GRÁFICA 0 10 20 30 40 50 m.
PROYECTO DE DESLINDE				

EXAMINADO Y CONFORME

LA TÉCNICO SUPERIOR: Fdo: Mª Teresa Villatoro López

EL JEFE DE LA DEMARCACIÓN: Fdo: Ángel González Castiella

FECHA: 16 de enero de 2018

INFORMACIÓN CARTOGRÁFICA

PROYECCIÓN U.T.M. HUSO 30 S
 SISTEMA DE REFERENCIA ETRS89
 VUELO FOTOGRAMÉTRICO D.L. COSTAS (OCTUBRE 2004-ENERO 2006)
 LEVANTAMIENTO TOPOGRÁFICO ENLAZADO A LA RED GEODÉSICA
 RESTITUCIÓN Y DIBUJO OCTUBRE 2005-ABRIL 2006

GRÁFICO DE DISTRIBUCIÓN DE HOJAS

SIGNOS CONVENCIONALES

— LINEA DE AGUA	— LÍMITE DE LA ZMT	⊗ HITOS DEL DESLINDE
- - - LINEA DE RIBERA DEL MAR	- - - LÍMITE POSIBLE DESAFECTACIÓN	⊗ HITOS RIBERA DEL MAR
— LINEA DEL DESLINDE DEL OPMT	— ZONA EN ESTUDIO POR SI PROCEDE	⊗ HITOS LÍMITE POSIBLE DESAFECTACIÓN
— LÍMITE DE SERVIDUMBRE TRÁNSITO	— LÍMITE ZONA DE SERVIDUMBRE	⊗ HITOS Z.M.T.
++++ LÍMITE DE SERVIDUMBRE PROTECCIÓN	— LÍMITE CLASIFICACIÓN URB. SUELO	△ VÉRTICES REPLANTEO

VÉRTICES DE LA POLIGONAL DEL DESLINDE

PUNTO	X	Y
M-23=H-2	354890.17	4044672.89
M-24=H-3	354976.11	4045090.54
M-25	355009.94	4045178.44
M-26	355045.39	4045268.93
M-27=H-1	355112.95	4045441.94

VÉRTICES DE LA RIBERA DEL MAR

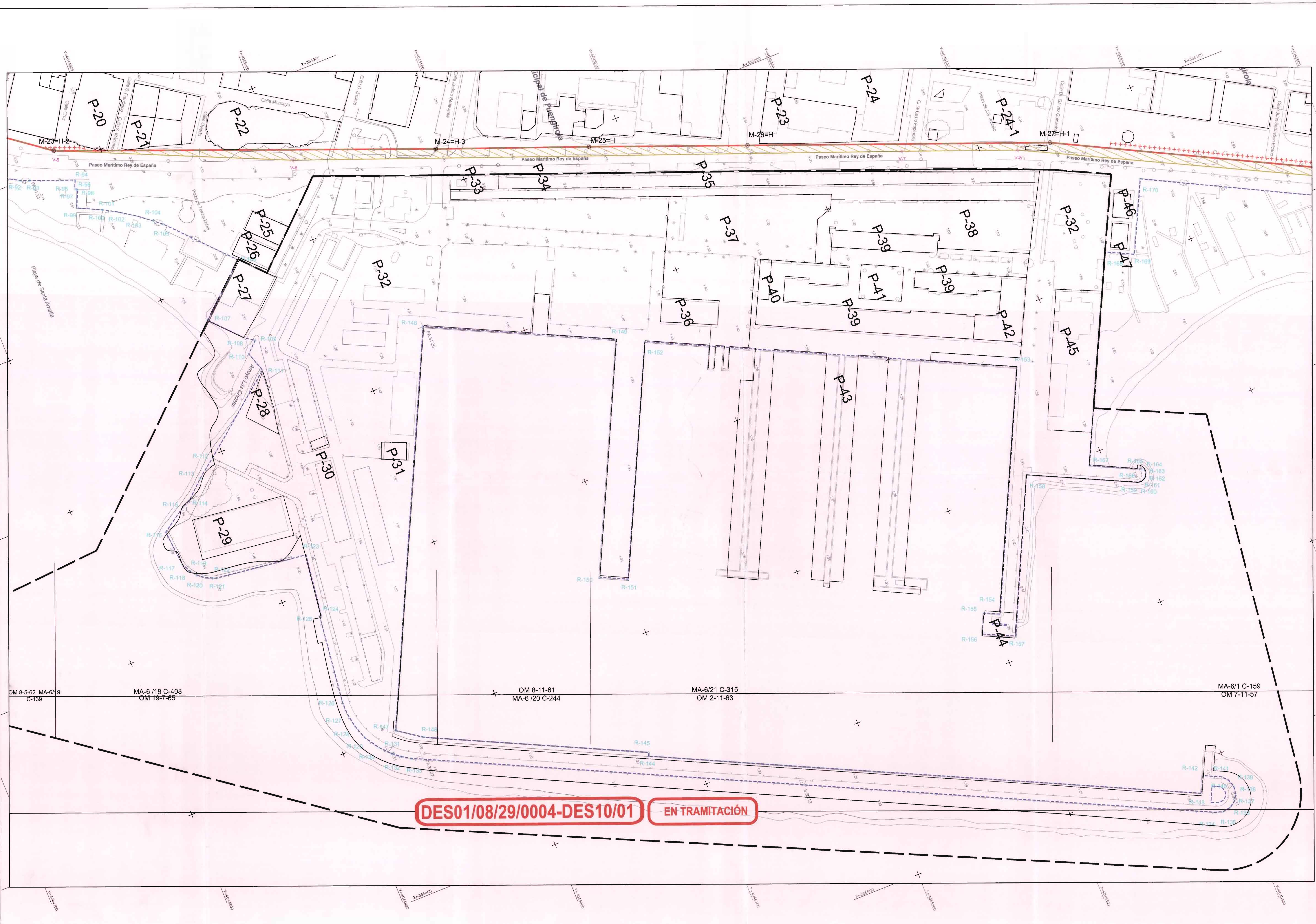
PUNTO	X	Y
R-140	355517.36	4045398.08
R-141	355513.91	4045394.87
R-142	355508.80	4045384.46
R-143	355518.67	4045379.75
R-144	355371.10	4045073.20
R-145	355388.84	4045074.24
R-146	355309.11	4044949.86
R-147	355298.80	4044935.08
R-148	355074.66	4045043.00
R-149	355126.27	4045150.19
R-150	355257.94	4045086.48
R-151	355265.51	4045102.13
R-152	355133.80	4045165.77
R-153	355233.38	4045371.98
R-154	355370.49	4045305.99
R-155	355366.14	4045297.02
R-156	355377.70	4045291.16
R-157	355386.58	4045309.87
R-158	355297.14	4045352.66
R-159	355326.58	4045414.07
R-160	355326.94	4045415.11
R-161	355326.57	4045418.37
R-162	355325.21	4045420.11
R-163	355323.24	4045421.09
R-164	355321.18	4045421.15
R-165	355320.23	4045419.97
R-166	35519.34	4045417.74
R-167	355306.24	4045399.71
R-168	355187.89	4045445.45
R-169	355196.02	4045464.46
R-170	355154.24	4045484.94

VÉRTICES DE LA RIBERA DEL MAR

PUNTO	X	Y
R-92	354899.43	4044847.02
R-93	354901.74	4044852.39
R-94	354911.69	4044878.40
R-95	354916.71	4044876.22
R-96	354917.26	4044877.54
R-97	354917.79	4044877.31
R-98	354917.84	4044877.87
R-99	354928.03	4044873.03
R-100	354934.87	4044887.10
R-101	354936.53	4044890.09
R-102	354939.60	4044895.39
R-103	354946.32	4044905.19
R-104	354952.79	4044913.33
R-105	354957.09	4044918.55
R-106	354994.34	4044952.82
R-107	355022.06	4044922.11
R-108	355040.49	4044938.94
R-109	355044.23	4044944.44
R-110	355050.61	4044937.66
R-111	355062.83	4044941.79
R-112	355101.42	4044893.58
R-113	355110.37	4044881.54
R-114	355120.82	4044870.00
R-115	355122.91	4044865.12
R-116	355133.23	4044849.75
R-117	355155.37	4044851.77
R-118	355161.09	4044854.67
R-119	355164.41	4044857.38
R-120	355167.21	4044860.83
R-121	355170.25	4044866.28
R-122	355170.94	4044868.32
R-123	355178.19	4044924.38
R-124	355216.46	4044919.15
R-125	355216.31	4044918.11
R-126	355270.53	4044911.35
R-127	355278.09	4044911.42
R-128	355287.18	4044913.08
R-129	355295.94	4044916.07
R-130	355304.61	4044921.84
R-131	355310.75	4044927.49
R-132	355314.88	4044932.44
R-133	355318.10	4044937.57
R-134	355327.73	4045383.43
R-135	355333.98	4045387.96
R-136	355333.22	4045392.64
R-137	355330.58	4045396.58
R-138	355326.55	4045399.01
R-139	355321.85	4045399.55
R-140	355317.36	4045398.08

VÉRTICES DE LA POLIGONAL DE DESAFECTACIÓN

PUNTO	X	Y
V-5=M-23	354890.17	4044872.89
V-6	354950.94	4045090.50
V-7	355084.10	4045355.45
V-6	355109.83	4045421.70



DM 8-6-62 MA-6/19 C-139 MA-6/18 C-408 OM 19-7-65 OM 8-11-61 MA-6/20 C-244 OM 2-11-63 MA-6/21 C-315 OM 7-11-57 MA-6/1 C-159

DES01/08/29/0004-DES10/01 EN TRAMITACIÓN



Ministerio de Agricultura y Pesca, Alimentación y Medio Ambiente
DIRECCIÓN GENERAL DE LA SOSTENIBILIDAD DE LA COSTA Y DEL MAR
DEMARCACIÓN DE COSTAS ANDALUCÍA-MEDITERRÁNEO
MÁLAGA

DESLINDE DEL DOMINIO PÚBLICO MARÍTIMO-TERRESTRE DEL TRAMO DE COSTA COMPRENDIDO DESDE EL LÍMITE CON EL TÉRMINO MUNICIPAL DE MIJAS HASTA EL EDIFICIO MACARENA.

TÉRMINO MUNICIPAL DE FUENGIROLA (MÁLAGA)

DES01/08/29/0004-DES10/01 EN TRAMITACIÓN

PLANO Nº	HOJA Nº	REFERENCIA	E: 1/1000	ESCALA GRÁFICA
5	T1450624 T1450625 T1450626 T1450627	DES0108290004-DES1001		0 10 20 30 40 50 m.
PLANO		PROYECTO DE DESLINDE		


EXAMINADO Y CONFORME

LA TÉCNICO SUPERIOR  EL JEFE DE LA DEMARCACIÓN 

Foto: Teresa Vitorio López Fecha: 16 de agosto de 2018 Edic: Miguel González Castañeda

INFORMACIÓN CARTOGRÁFICA GRÁFICO DE DISTRIBUCIÓN DE HOJAS

PROYECCIÓN U.T.M. HUSO 30 B
SISTEMA DE REFERENCIA: ETRS89
VUELO FOTOGRAMÉTRICO D.G. COSTAS (OCTUBRE 2004-ENERO 2005)
LEVANTAMIENTO TOPOGRÁFICO ENLAZADO A LA RED GEODÉSICA
RESTITUCIÓN Y ORIBUO OCTUBRE 2005-ABRIL 2006



SIGNOS CONVENCIONALES

LINEA DE AGUA	LÍMITE DE LA D.M.T.	HITOS DEL DESLINDE
LINEA DE RIBERA DEL MAR	LÍMITE POSIBLE DE DESAFECTACIÓN	HITOS RIBERA DEL MAR
LINEA DEL DESLINDE DEL D.P.M.T.	ZONA EN ESTUDIO POR SI PROCEDE INICIAR SU DESAFECTACIÓN	HITOS LÍMITE POSIBLE DE DESAFECTACIÓN
LÍMITE DE SERVIDUMBRE TRANSITO	LÍMITE ZONA DE SERVICIO	HITOS Z.M.T.
LÍMITE DE SERVIDUMBRE PROTECCIÓN	LÍMITE CLASIFICACIÓN URB. SUELO	VERTICES REPLANTEO

VERTICES DE LA POLIGONAL DEL DESLINDE			VERTICES DE LA RIBERA DEL MAR		
PUNTO	X	Y	PUNTO	X	Y
M-28=H-2	355337.06	4045877.68	R-171	355223.85	4045618.74
M-29	355353.11	4045869.41	R-172	355283.31	4045696.77
M-30	355385.68	4045928.83	R-173	355299.47	4045765.37
M-31	355382.83	4045932.02	M-29	355353.11	4045869.41
M-32	355398.10	4045961.33			
M-33	355400.58	4045991.78			
M-34	355409.16	4045979.97			
M-35	355418.10	4046022.76			
M-36	355424.24	4046040.78			
M-37	355495.29	4046184.79			

DES01/08/29/0004-DES10/01 EN TRAMITACIÓN

NO HAY DESLINDE APROBADO CON POR O.M. ANTERIORIDAD





Ministerio de Agricultura y Pesca, Alimentación y Medio Ambiente
 DIRECCIÓN GENERAL DE LA SOSTENIBILIDAD DE LA COSTA Y DEL MAR
 DEMARCACIÓN DE COSTAS ANDALUCÍA-MEDITERRÁNEO
 MÁLAGA

DESLINDE DEL DOMINIO PÚBLICO MARITIMO-TERRESTRE DEL TRAMO DE
 COSTA COMPRENDIDO DESDE EL LÍMITE CON EL TÉRMINO MUNICIPAL
 DE MIJAS HASTA EL EDIFICIO MACARENA.

TÉRMINO MUNICIPAL DE FUENGIROLA (MÁLAGA)

- TERRENOS DE POSIBLE DESAFECTACIÓN -

DES01/08/29/0004-DES10/01 EN TRAMITACIÓN

PLANO Nº	HOJA Nº	REFERENCIA	E: 1/1000	ESCALA GRÁFICA
5-D	T1645643 T1645644 T1645645	DES01/08/29/0004-DES10/01		0 10 20 30 40 50 m.
PROYECTO DE DESLINDE				

EXAMINADO Y CONFORME

LA TÉCNICO SUPERIOR  EL JEFE DE LA DEMARCACIÓN 


FECHA: 16 de enero de 2018

Fdo.: M. Teresa Vitoro López Fdo.: Ángel González Castiella

INFORMACIÓN CARTOGRÁFICA

PROYECCIÓN U.T.M. HUSO 30 S
 SISTEMA DE REFERENCIA ETR89
 VUELO FOTOGRAMÉTRICO D.G. COSTAS (OCTUBRE 2004-ENERO 2005)
 LEVANTAMIENTO TOPOGRÁFICO ENLAZADO A LA RED GEODÉSICA
 RESTITUCIÓN Y DIBUJO OCTUBRE 2005-ABRIL 2006

GRÁFICO DE DISTRIBUCIÓN DE HOJAS



SIGNOS CONVENCIONALES

—	LÍMITE DE LA ZMT	⊗	HITOS DEL DESLINDE
---	LÍMITE POSIBLE DESAFECTACIÓN	⊗	HITOS RIBERA DEL MAR
---	LÍMITE POSIBLE DESAFECTACIÓN	⊗	HITOS LÍMITE POSIBLE DESAFECTACIÓN
---	ZONA EN ESTUDIO POR SI PROCEDE INICIAR SU DESAFECTACIÓN	⊗	HITOS Z.M.T.
---	LÍMITE DE SERVIDUMBRE TRANSITO	⊗	HITOS Z.M.T.
---	LÍMITE DE SERVIDUMBRE PROTECCIÓN	⊗	VERTICES REPLANTEO
---	LÍMITE CLASIFICACIÓN URB. SUELO	⊗	

VERTICES DE LA POLIGONAL DEL DESLINDE			VERTICES DE LA RIBERA DEL MAR		
PUNTO	X	Y	PUNTO	X	Y
M-28=H-2	355337.06	4045677.68	R-171	355223.85	4045619.74
M-29	355353.11	4045666.41	R-172	355283.31	4045696.77
M-30	355383.66	4045928.83	R-173	355299.47	4045765.37
M-31	355382.83	4045932.02	M-28	355353.11	4045666.41
M-32	355396.10	4045961.33			
M-33	355400.58	4045961.78			
M-34	355409.16	4045979.97			
M-35	355418.10	4046022.76			
M-36	355424.24	4046040.78			
M-37	355485.29	4046184.79			

VERTICES DE LA POLIGONAL DE DESAFECTACIÓN

PUNTO	X	Y
V-9	355241.32	4045681.75
V-10	355259.58	4045717.10
V-11	355337.18	4045866.24
V-12	355341.96	4045875.25



DES01/08/29/0004-DES10/01 EN TRAMITACIÓN

MAR MEDITERRANEO

NO HAY DESLINDE APROBADO CON POR O.M. ANTERIORIDAD

MA-6/1 C-159 OM 7-11-57



Ministerio de Agricultura y Pesca, Alimentación y Medio Ambiente
 DIRECCIÓN GENERAL DE LA SOSTENIBILIDAD DE LA COSTA Y DEL MAR
 DEMARCACIÓN DE COSTAS ANDALUCÍA-MEDITERRÁNEO
 MÁLAGA

DESLINDE DEL DOMINIO PÚBLICO MARITIMO-TERRESTRE DEL TRAMO DE COSTA COMPRENDIDO DESDE EL LÍMITE CON EL TÉRMINO MUNICIPAL DE MIJAS HASTA EL EDIFICIO MACARENA.

TÉRMINO MUNICIPAL DE FUENGIROLA (MÁLAGA)

DES01/08/29/0004-DES10/01 **EN TRAMITACIÓN**

PLANO Nº	HOJA Nº	REFERENCIA	E: 1/1000	ESCALA GRÁFICA
6	T1645662	DES01/08/29/0004-DES10/01		0 10 20 30 40 50 m
PROYECTO DE DESLINDE				

EXAMINADO Y CONFORME

LA TÉCNICO SUPERIOR:

EL JEFE DE LA DEMARCACIÓN:

FECHA: 16 de agosto de 2018

Foto: M.ª Teresa Villatoro López / Foto: Ángel González Castiella

INFORMACIÓN CARTOGRÁFICA

PROYECCIÓN U.T.M. HUBO 30 S
 SISTEMA DE REFERENCIA ETRS89
 VUELO FOTOGRAMÉTRICO D.G. COSTAS (OCTUBRE 2004-ENERO 2005)
 LEVANTAMIENTO TOPOGRÁFICO ENLAZADO A LA RED GEODÉSICA
 RESTITUCIÓN Y DIBUJO OCTUBRE 2005-ABRIL 2006

GRÁFICO DE DISTRIBUCIÓN DE HOJAS

SIGNOS CONVENCIONALES

- LINEA DE AGUA
- LINEA DE RIBERA DE MAR
- LINEA DEL DESLINDE DEL DPMT
- LINEA DE SERVIDUMBRE TRANSITO
- LINEA DE SERVIDUMBRE PROTECCION
- LÍMITE DE LA ZMT
- LÍMITE POSIBLE DESAFECTACION
- ZONA EN ESTUDIO POR SI PROCEDE INCISAR SU DESAFECTACION
- LÍMITE ZONA DE SERVICIO
- LÍMITE CLASIFICACION URBI. SUELO
- HITOS DEL DESLINDE
- HITOS RIBERA DEL MAR
- HITOS LÍMITE POSIBLE DESAFECTACION
- HITOS Z.M.T.
- △ VERTICES REPLANTEO

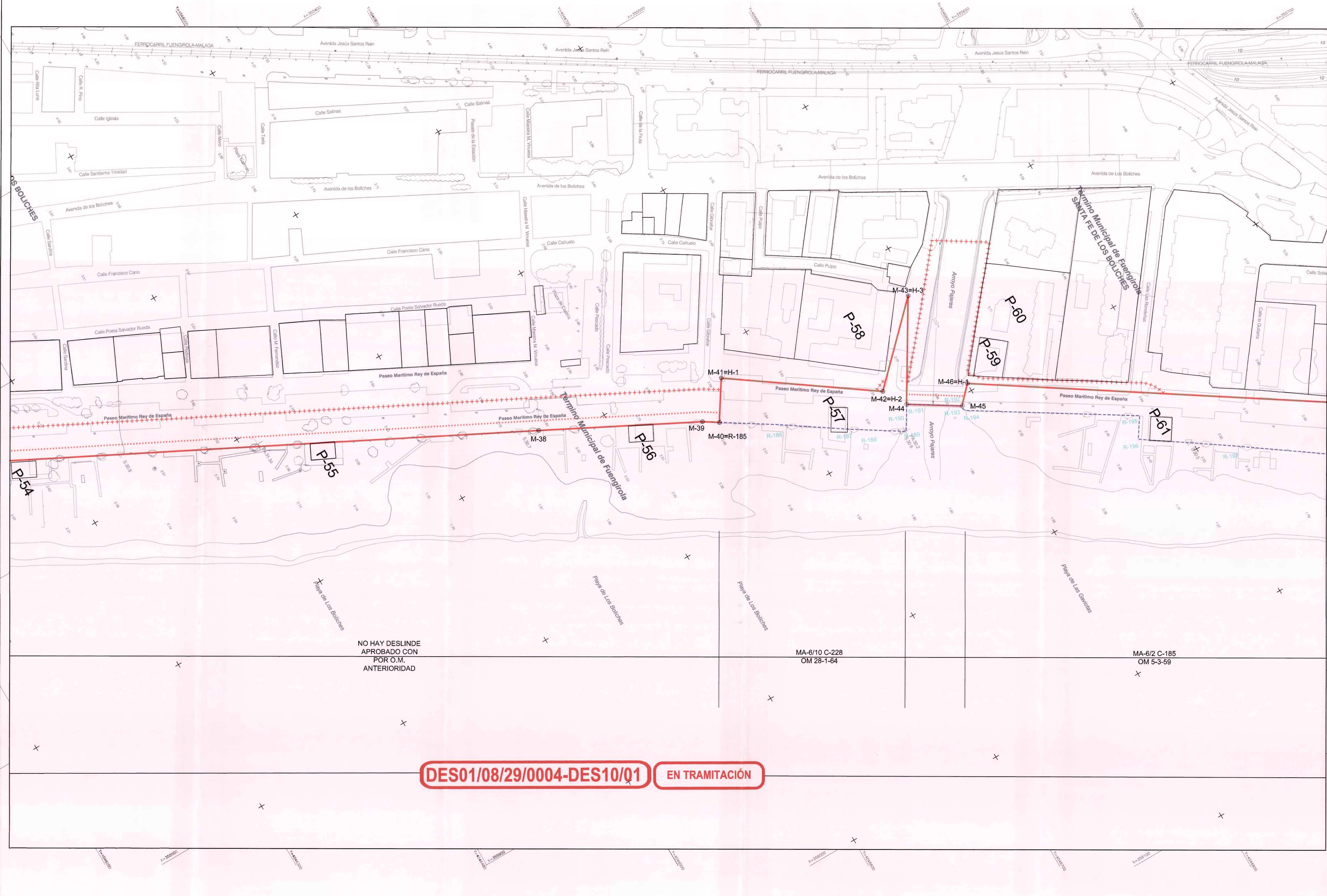
VERTICES DE LA POLIGONAL DEL DESLINDE			VERTICES DE LA RIBERA DEL MAR		
PUNTO	X	Y	PUNTO	X	Y
M-38	355687.91	4048560.91	M-185=M-40	355730.31	4048658.06
M-39	355733.68	4048649.36	R-186	355758.90	4048668.62
M-40=R-185	355730.31	4048658.06	R-187	355782.73	4048723.79
M-41=H-1	355716.51	4048672.83	R-188	355791.38	4048737.33
M-42=H-2	355773.22	4048753.37	R-189	355801.44	4048753.07
M-43=H-3	355730.97	4048785.96	R-190	355794.81	4048757.25
M-44	355787.27	4048781.89	R-191	355787.27	4048761.89
M-45	355805.19	4048790.45	R-192	355805.19	4048790.45
M-46=H-1	355795.00	4048800.11	R-193	355807.09	4048789.89
M-47=H-2=H-1	355925.64	4048998.45	R-194	355808.54	4048790.61
			R-195	355864.93	4048880.44
			R-196	355877.00	4048872.43
			R-197	355909.81	4048920.34

NO HAY DESLINDE APROBADO CON POR O.M. ANTERIORIDAD

MA-6/10 C-228 OM 28-1-64

MA-6/2 C-185 OM 5-3-59

DES01/08/29/0004-DES10/01 **EN TRAMITACIÓN**





Ministerio de Agricultura y Pesca, Alimentación y Medio Ambiente
DIRECCIÓN GENERAL DE LA SOSTENIBILIDAD DE LA COSTA Y DEL MAR
DEMARCAÇÃO DE COSTAS ANDALUCÍA-MEDITERRÁNEO
MÁLAGA

DESLINDE DEL DOMINIO PÚBLICO MARÍTIMO-TERRESTRE DEL TRAMO DE COSTA COMPRENDIDO DESDE EL LÍMITE CON EL TÉRMINO MUNICIPAL DE MIJAS HASTA EL EDIFICIO MACARENA.

TÉRMINO MUNICIPAL DE FUENGIROLA (MÁLAGA)

DES01/08/29/0004-DES10/01 EN TRAMITACIÓN

PLANO Nº	HOJA Nº	REFERENCIA	E: 1/1000	ESCALA GRÁFICA
7	11545850 11545851 11545852	DES10/08/29/0004-DES10/01		0 10 20 30 40 50 m.
PLANO		PROYECTO DE DESLINDE		

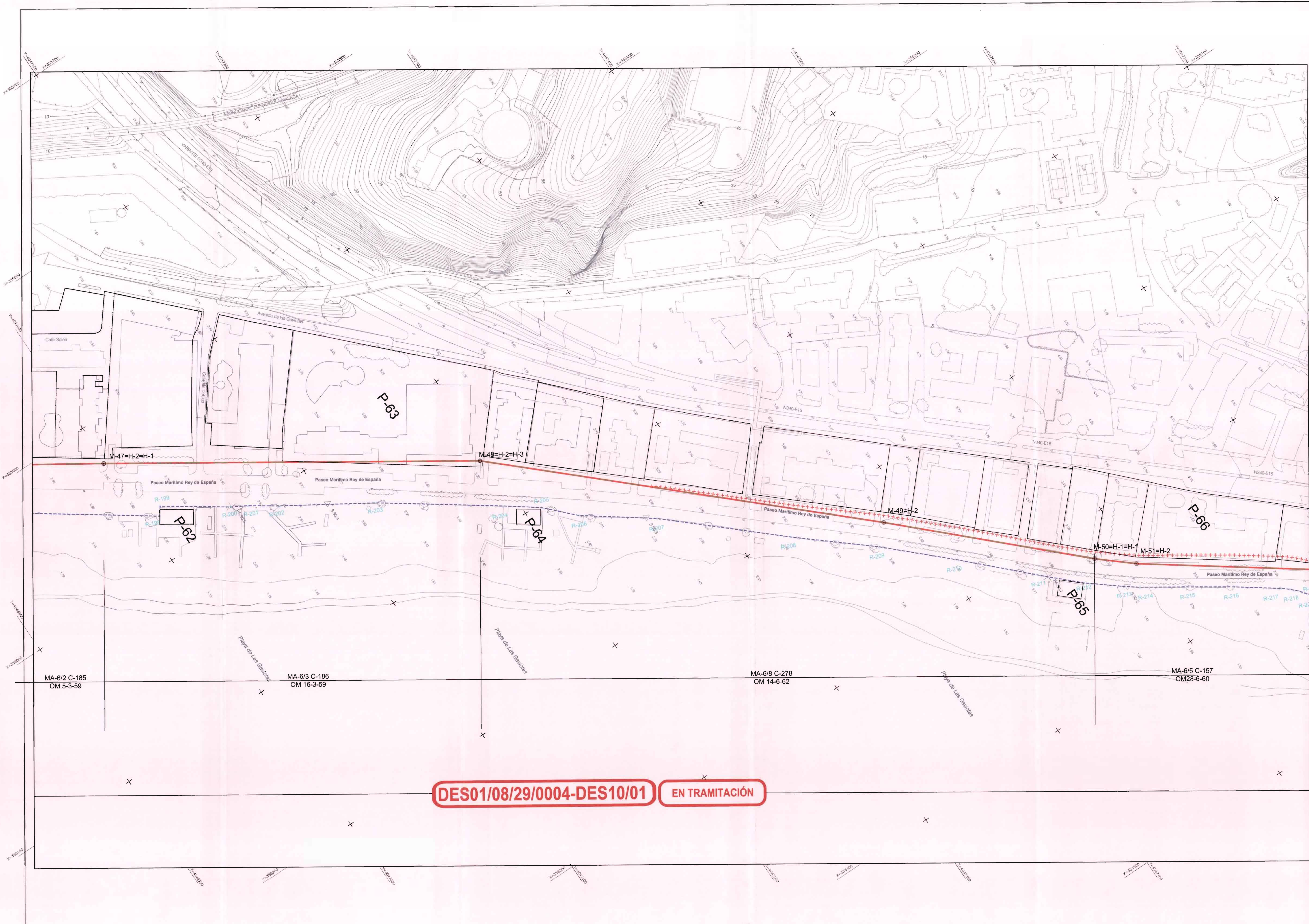
EXAMINADO Y CONFORME	
LA TÉCNICO SUPERIOR	EL JEFE DE LA DEMARCAÇÃO
Fdo.: M. Teresa Vilator López	Fdo.: Ángel Gómez Castiella
FECHA: 16 de enero de 2018	

INFORMACIÓN CARTOGRÁFICA	GRÁFICO DE DISTRIBUCIÓN DE HOJAS
PROYECCIÓN U.T.M. HUBO 30 S SISTEMA DE REFERENCIA: ETRS89 VUELO FOTOGRAFAMÉTRICO D.G. COSTAS (OCTUBRE 2004-ENERO 2005) LEVANTAMIENTO TOPOGRÁFICO ENLAZADO A LA RED GEODÉSICA RESTITUCIÓN Y DIBUJO: OCTUBRE 2005-ABRIL 2008	

SIGNOS CONVENCIONALES			
	LÍMITE DE LA Z.M.T.		HITOS DEL DESLINDE
	LÍMITE POSIBLE DESAFECTACIÓN		HITOS RIBERA DEL MAR
	ZONA EN ESTUDIO POR SI PROCEDE INDICAR SU DESAFECTACIÓN		HITOS LÍMITE POSIBLE DESAFECTACIÓN
	LÍMITE ZONA DE SERVICIO		HITOS Z.M.T.
	LÍMITE DE SERVIDUMBRE TRÁNSITO		VÉRTICES REPLANTEO
	LÍMITE DE SERVIDUMBRE PROTECCIÓN		

VÉRTICES DE LA POLIGONAL DEL DESLINDE			VÉRTICES DE LA RIBERA DEL MAR		
PUNTO	X	Y	PUNTO	X	Y
M-47=H-2=H-1	355925.64	404698.45	R-198	355972.80	4047009.15
M-48=H-2=H-3	356056.53	4047184.83	R-199	355967.70	4047012.64
M-49=H-2	356230.50	4047382.84	R-200	355993.16	4047049.40
M-50=H-1	356323.42	4047479.36	R-201	355998.35	4047058.49
M-51=H-2	356340.81	4047499.36	R-202	356009.50	4047074.74
			R-203	356041.81	4047125.93
			R-204	356068.09	4047180.70
			R-205	356102.42	4047210.09
			R-206	356119.66	4047226.76
			R-207	356148.73	4047266.29
			R-208	356205.38	4047329.24
			R-209	356241.59	4047371.71
			R-210	356275.33	4047407.17
			R-211	356313.60	4047445.83
			R-212	356332.44	4047465.46
			R-213	356348.15	4047484.76
			R-214	356354.26	4047492.88
			R-215	356369.81	4047515.96
			R-216	356387.37	4047542.20
			R-217	356404.54	4047565.89
			R-218	356408.04	4047570.09
			R-219	356411.97	4047573.90
			R-220	356418.58	4047578.75

DES01/08/29/0004-DES10/01 EN TRAMITACIÓN





Ministerio de Agricultura y Pesca, Alimentación y Medio Ambiente
 DIRECCIÓN GENERAL DE LA SOSTENIBILIDAD DE LA COSTA Y DEL MAR
 DEMARCACIÓN DE COSTAS ANDALUÍA-MEDITERRÁNEO
 MÁLAGA

DESLINDE DEL DOMINIO PÚBLICO MARITIMO-TERRESTRE DEL TRAMO DE COSTA COMPRENDIDO DESDE EL LIMITE CON EL TÉRMINO MUNICIPAL DE MIJAS HASTA EL EDIFICIO MACARENA.

TÉRMINO MUNICIPAL DE FUENGIROLA (MÁLAGA)

DES01/08/29/0004-DES10/01 EN TRAMITACIÓN

PLANO Nº	HOJA Nº	REFERENCIA	E: 1/1000	ESCALA GRÁFICA
8	T1845005 T1845014 T1845015 T1845011	DES01/08/29/0004-DES10/01		0 10 20 30 40 50 m.
PLANO		PROYECTO DE DESLINDE		

EXAMINADO Y CONFORME

LA TÉCNICO SUPERIOR: Fdo.: M. Teresa Romero López

EL JEFE DE LA DEMARCACIÓN: Fdo.: Rogelio González Castañeda

FECHA: 16 de enero de 2018

INFORMACIÓN CARTOGRÁFICA

PROYECCIÓN U.T.M. MUNDO 30 S
 SISTEMA DE REFERENCIA: ETRS89
 VUELO FOTOGRAMÉTRICO D.G. COSTAS (OCTUBRE 2004-Enero 2005)
 LEVANTAMIENTO TOPOGRÁFICO ENLAZADO A LA RED GEODÉSICA
 RESTITUCIÓN Y DIBUJO OCTUBRE 2005-ABRIL 2008

GRÁFICO DE DISTRIBUCIÓN DE HOJAS

SIGNOS CONVENCIONALES

- LINEA DE AGUA
- - - LINEA DE RIBERA DE MAR
- - - LINEA DEL DESLINDE DEL DPT
- - - LINEA DE SERVIDUMBRE TRÁNSITO
- +++++ LIMITE DE SERVIDUMBRE PROTECCIÓN
- LIMITE DE LA ZMT
- ZONA EN ESTUDIO POR SI PROCEDE
- ZONA EN ESTUDIO POR SI PROCEDE
- LIMITE ZONA DE SERVICIO
- LIMITE CLASIFICACION URBI SUELO
- ⊗ HITOS DEL DESLINDE
- ⊗ HITOS RIBERA DEL MAR
- ⊗ HITOS LIMITE POSIBLE DESAFECTACION
- ⊗ HITOS Z.M.T.
- △ VÉRTICES REPLANEADO

VÉRTICES DE LA POLIGONAL DEL DESLINDE			VÉRTICES DE LA RIBERA DEL MAR		
PUNTO	X	Y	PUNTO	X	Y
M-52=H-3	356407.47	4047591.21	R-221	356425.88	4047582.50
M-53	356461.74	4047637.70	R-222	356431.73	4047584.72
M-54	356486.63	4047655.07	R-223	356443.20	4047587.23
M-55	356526.71	4047669.79	R-224	356452.03	4047589.99
M-56	356542.05	4047677.21	R-225	356525.98	4047647.97
M-57	356552.73	4047682.12	R-226	356528.91	4047649.93
M-58=H-5	356559.94	4047685.24	R-227	356533.74	4047652.06
M-59=H-6	356609.41	4047698.26	R-228	356537.17	4047652.91
M-60=H-7	356684.07	4047687.03	R-229	356540.67	4047653.28
M-61=H-8	356703.79	4047685.25	R-230	356549.56	4047653.37
M-62	356753.86	4047692.30	R-231	356548.60	4047659.12
M-63	356766.25	4047694.95	R-232	356582.07	4047660.98
M-64=H-12	356790.88	4047708.31	R-233	356587.35	4047661.27
M-65	356792.25	4047697.32	R-234	356617.27	4047662.30
M-66	356804.32	4047698.85	R-235	356658.81	4047663.91
M-67	356814.94	4047704.23	R-236	356702.13	4047668.01
M-68	356814.92	4047706.58	R-237	356795.86	4047680.52
M-69	356848.21	4047727.48	R-238	356808.10	4047682.18
M-70	356863.72	4047743.26	R-239	356811.16	4047683.13
M-71	356863.11	4047743.98	R-240	356827.81	4047687.77
M-72	356912.38	4047802.50	R-241	356847.53	4047704.26
M-73	356929.68	4047817.62	R-242	356863.59	4047717.31
M-74	356931.21	4047815.73	R-243	356873.07	4047726.64
M-75	356937.62	4047821.14	R-244	356931.55	4047792.44
M-76	356953.80	4047831.70	R-245	356939.07	4047799.52
M-77	356954.63	4047830.43	R-246	356945.06	4047804.44
M-78	356973.74	4047837.92	R-247	356950.16	4047808.15
M-79	356993.23	4047842.46	R-248	356955.70	4047811.47
M-80	357002.60	4047848.05	R-249	356967.29	4047817.19
M-81=ZMT 1	357013.78	4047860.90	R-250	356976.18	4047820.56
M-82=H-6	357011.18	4047866.95	R-251	356982.55	4047822.49
M-83=H-5	357048.49	4047930.05	R-252	356996.89	4047825.24
M-84=H-4	357070.62	4047953.29	R-253	357001.58	4047827.03
M-85=H-3	357109.73	4047994.76	R-254	357005.79	4047829.55
			R-255	357011.04	4047834.64
			R-256	357013.61	4047838.47
			R-257	357016.28	4047842.78
			R-258	357017.71	4047845.49
			R-259	357025.71	4047861.06
			R-260	357043.61	4047892.67
			R-261	357057.88	4047914.56
			R-262	357067.53	4047925.55
			R-263	357102.96	4047956.08
			R-264	357121.33	4047969.68

DES01/08/29/0004-DES10/01 EN TRAMITACIÓN

MA-6/5 C-157
OM28-6-60

Reglamento General de Costas Real Decreto
876/2014, de 10 de octubre Artículo 5.8

CONCESION C-549
SOFICO
O.M. 21-JUNIO DE 1972



Ministerio de Agricultura y Pesca, Alimentación y Medio Ambiente
DIRECCIÓN GENERAL DE LA SOSTENIBILIDAD DE LA COSTA Y DEL MAR
DEMARCACIÓN DE COSTAS ANDALUCÍA-MEDITERRÁNEO
MÁLAGA

DESLINDE DEL DOMINIO PÚBLICO MARÍTIMO-TERRESTRE DEL TRAMO DE COSTA COMPROMIDO DESDE EL LÍMITE CON EL TÉRMINO MUNICIPAL DE MIJAS HASTA EL EDIFICIO MACARENA.

TÉRMINO MUNICIPAL DE FUENGIROLA (MÁLAGA)

- TERRENOS DE POSIBLE DESAFECTACIÓN -

DES01/08/29/0004-DES10/01 **EN TRAMITACIÓN**

PLANO Nº	HOJA Nº	REFERENCIA	E: 1/1000	ESCALA GRÁFICA
8-D	T1640955 T1642714 T1642715 T1642711	DES01/08/29/0004-DES10/01		0 10 20 30 40 50 m
PLANO		PROYECTO DE DESLINDE		

EXAMINADO Y CONFORME

LA TÉCNICO SUPERIOR: Fdo.: M. Teresa Villegas López

EL JEFE DE LA DEMARCACIÓN: Fdo.: Angel González Castañeda

FECHA: 23 de mayo de 2016

INFORMACIÓN CARTOGRÁFICA

PROYECCIÓN U.T.M. HUSO 30 S
SISTEMA DE REFERENCIA: ETRS89
VUELO FOTOGRAFAMÉTRICO D.G. COSTAS (OCTUBRE 2004-ENERO 2005)
LEVANTAMIENTO TOPOGRÁFICO ENLAZADO A LA RED GEODÉSICA
RESTITUCIÓN Y DIBUJO OCTUBRE 2005-ABRIL 2006

GRÁFICO DE DISTRIBUCIÓN DE HOJAS

SIGNOS CONVENCIONALES

— LINEA DE AGUA	— LÍMITE DE LA Z.M.T.	⊗ HITOS DEL DESLINDE
— LINEA DE RIBERA DE MAR	— LÍMITE POSIBLE DESAFECTACIÓN	⊕ HITOS RIBERA DEL MAR
— LINEA DEL DESLINDE DEL D.P.M.T.	— ZONA EN ESTUDIO POR SI PROCEDE INICIAR SU DESAFECTACIÓN	⊕ HITOS LÍMITE POSIBLE DESAFECTACIÓN
— LÍMITE DE SERVIDUMBRE TRÁNSITO	— LÍMITE ZONA DE SERVIDUMBRE	⊕ HITOS Z.M.T.
— LÍMITE DE SERVIDUMBRE PROTECCIÓN	— LÍMITE CLASIFICACIÓN URB. SUELO	△ VERTICES REPLANTIDO

VERTICES DE LA POLIGONAL DEL DESLINDE			VERTICES DE LA RIBERA DEL MAR		
PUNTO	X	Y	PUNTO	X	Y
M-52=H-3	356407.47	4047591.21	R-221	356425.88	4047582.50
M-53	356481.74	4047637.70	R-222	356443.70	4047584.72
M-54	356486.83	4047655.07	R-223	356443.20	4047587.23
M-55	356528.71	4047669.79	R-224	356452.03	4047589.99
M-56	356542.05	4047677.21	R-225	356525.98	4047647.97
M-57	356552.73	4047682.12	R-226	356528.91	4047649.93
M-58=H-5	356556.94	4047685.24	R-227	356533.74	4047652.08
M-59=H-6	356599.41	4047698.29	R-228	356537.17	4047652.91
M-60=H-7	356684.07	4047687.03	R-229	356540.67	4047653.28
M-61=H-8	356703.79	4047685.25	R-230	356549.58	4047653.37
M-62	356753.86	4047692.30	R-231	356548.60	4047659.12
M-63	356766.25	4047694.95	R-232	356582.07	4047660.98
M-64=H-10=H-12	356790.88	4047708.31	R-233	356587.35	4047661.27
M-65	356792.25	4047697.32	R-234	356611.27	4047682.30
M-66	356804.32	4047698.95	R-235	356656.81	4047663.91
M-67	356814.94	4047704.23	R-236	356702.13	4047668.01
M-68	356814.92	4047706.58	R-237	356795.66	4047680.52
M-69	356848.21	4047727.48	R-238	356808.10	4047682.18
M-70	356863.72	4047743.26	R-239	356811.16	4047683.13
M-71	356863.11	4047743.98	R-240	356827.81	4047691.77
M-72	356912.38	4047802.50	R-241	356847.53	4047704.26
M-73	356929.88	4047817.52	R-242	356853.59	4047717.31
M-74	356931.21	4047815.73	R-243	356873.07	4047726.64
M-75	356937.82	4047821.14	R-244	356893.55	4047782.44
M-76	356953.80	4047831.70	R-245	356939.07	4047799.52
M-77	356954.63	4047830.43	R-246	356945.06	4047804.44
M-78	356973.74	4047837.92	R-247	356950.16	4047808.15
M-79	356993.23	4047842.46	R-248	356955.70	4047811.47
M-80	357002.80	4047848.05	R-249	356967.29	4047817.19
M-81=Z.M.T.1	357013.78	4047850.90	R-250	356976.18	4047820.56
M-82=H-6	357011.18	4047856.95	R-251	356982.55	4047822.49
M-83=H-5	357048.49	4047930.85	R-252	356996.89	4047825.24
M-84=H-4	357070.62	4047953.29	R-253	357001.88	4047827.08
M-85=H-3	357109.73	4047984.76	R-254	357005.79	4047829.55
			R-255	357011.04	4047834.84
			R-256	357013.61	4047838.47
			R-257	357016.28	4047842.76
			R-258	357017.71	4047845.49
			R-259	357025.71	4047861.06
			R-260	357043.81	4047892.87
			R-261	357057.98	4047914.56
			R-262	357067.53	4047925.55
			R-263	357102.98	4047955.08
			R-264	357121.33	4047969.68

VERTICES DE LA POLIGONAL DE DESAFECTACIÓN

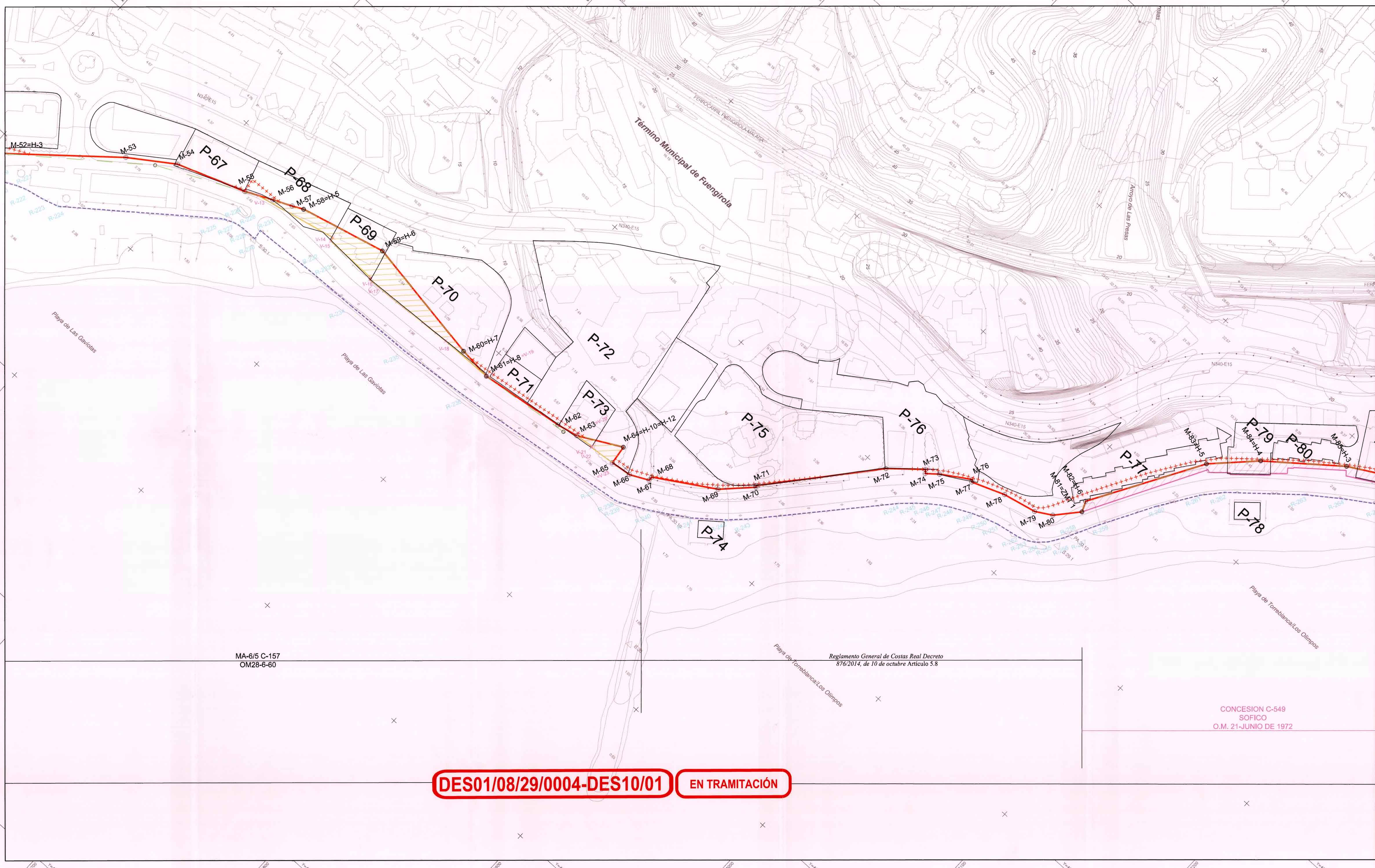
PUNTO	X	Y
V-13	356533.807	4047673.270
V-14	356582.555	4047684.508
V-15	356583.142	4047682.212
V-16	356614.996	4047682.120
V-17	356615.142	4047681.040
V-18	356672.347	4047684.373
V-19=M-61	356703.797	4047685.248
V-20=M-63	356766.254	4047694.954
V-21	356776.986	4047696.325
V-22	356777.136	4047696.699
V-23=M-65	356792.245	4047697.318

MA-6/5 C-157
OM28-6-60

Reglamento General de Costas Real Decreto
876/2014, de 10 de octubre Artículo 5.8

CONCESION C-549
SOFICO
O.M. 21-JUNIO DE 1972

DES01/08/29/0004-DES10/01 **EN TRAMITACIÓN**





Ministerio de Agricultura y Pesca, Alimentación y Medio Ambiente
 DIRECCIÓN GENERAL DE LA SOSTENIBILIDAD DE LA COSTA Y DEL MAR
 DEMARCACIÓN DE COSTAS ANDALUCÍA-MEDITERRÁNEO
 MÁLAGA

DESLINDE DEL DOMINIO PÚBLICO MARITIMO-TERRESTRE DEL TRAMO DE COSTA COMPRENDIDO DESDE EL LÍMITE CON EL TÉRMINO MUNICIPAL DE MIJAS HASTA EL EDIFICIO MACARENA.

TÉRMINO MUNICIPAL DE FUENGIROLA (MÁLAGA)

DES01/08/29/0004-DES10/01 EN TRAMITACIÓN

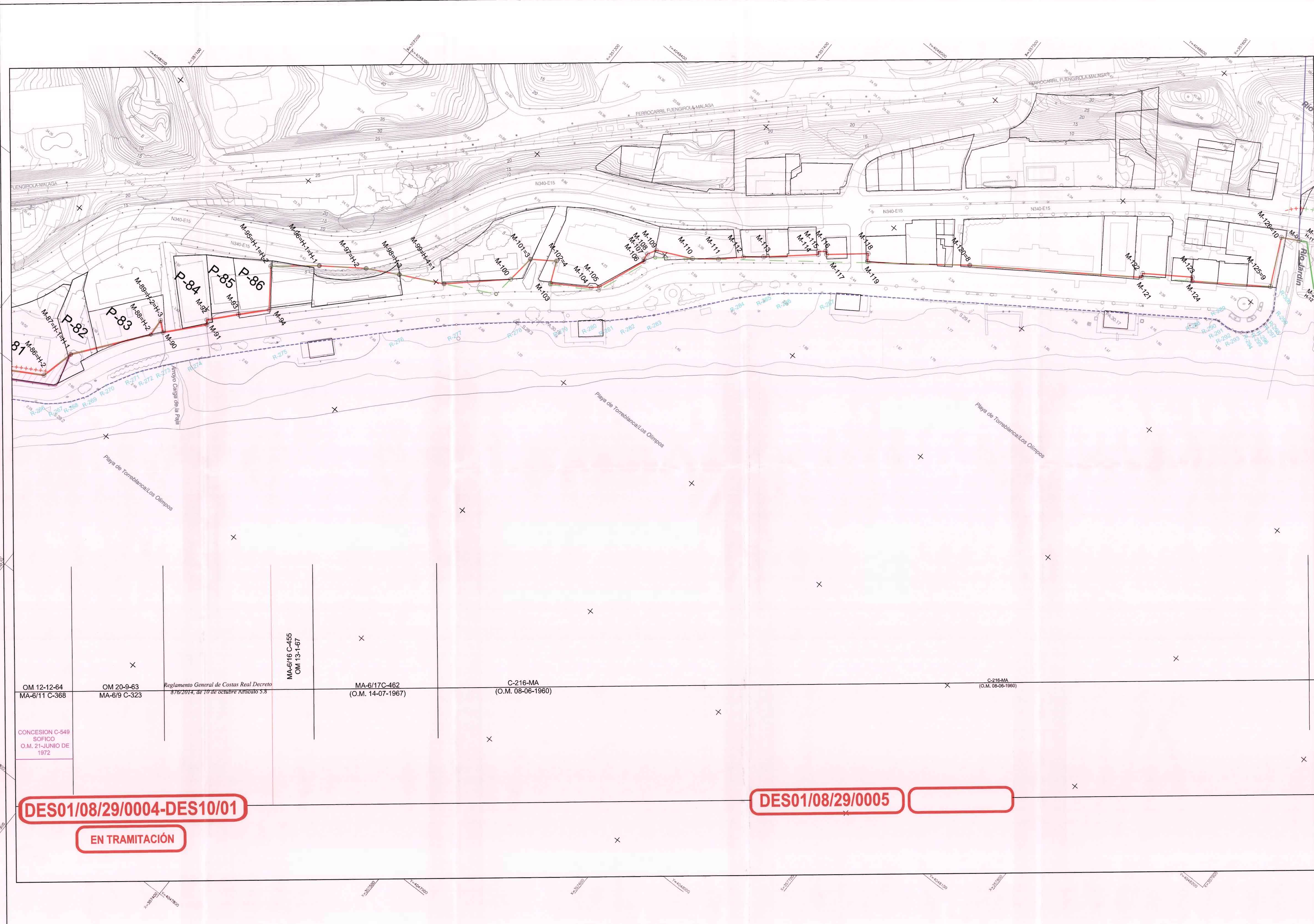
PLANO Nº	HOJA Nº	REFERENCIA	E: 1/1000	ESCALA GRÁFICA
9	T1640714 T1640715 T1640724 T1640723	DES01/08/29/0004-DES10/01		
PLANO		PROYECTO DE DESLINDE		

EXAMINADO Y CONFORME	
LA TÉCNICO SUPERIOR	EL JEFE DE LA DEMARCACIÓN
Foto: M. Teresa Vázquez López	Foto: Ángel González Castañeda
FECHA: 16 de enero de 2018	

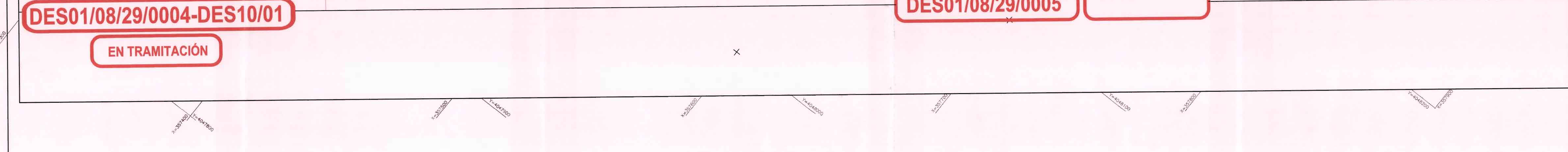
INFORMACIÓN CARTOGRÁFICA	GRÁFICO DE DISTRIBUCIÓN DE HOJAS
PROYECCIÓN U.T.M. HURO 30 S SISTEMA DE REFERENCIA ETRS89 VUELO FOTOGRAFAMÉTRICO D.G. COSTAS (OCTUBRE 2004-ENERO 2005) LEVANTAMIENTO TOPOGRÁFICO ENLAZADO A LA RED GEODÉSICA RESTITUCIÓN Y DIBUJO OCTUBRE 2005-ABRIL 2006	

SIGNOS CONVENCIONALES			
	LÍMITE DE LA ZMT		HTOS DEL DESLINDE
	LÍMITE POSIBLE DESAFECTACIÓN		HTOS RIBERA DEL MAR
	LÍMITE POSIBLE DESAFECTACIÓN		HTOS LÍMITE POSIBLE DESAFECTACIÓN
	LÍMITE POSIBLE DESAFECTACIÓN		HTOS Z.M.T.
	LÍMITE POSIBLE DESAFECTACIÓN		VERTICES REPLANTEO

VÉRTICES DE LA POLIGONAL DEL DESLINDE			VÉRTICES DE LA RIBERA DEL MAR		
PUNTO	X	Y	PUNTO	X	Y
M-86H-2	357146.87	4048096.12	R-265	357139.82	4047981.97
M-87H-1	357151.81	4048026.32	R-266	357158.29	4047992.79
M-88H-2	357182.79	4048068.21	R-267	357164.17	4047997.82
M-89H-2H-3	357182.28	4048076.68	R-268	357169.91	4048003.53
M-90	357187.93	4048071.93	R-269	357176.02	4048012.68
M-91	357206.25	4048092.43	R-270	357180.58	4048024.79
M-92	357204.34	4048094.71	R-271	357190.29	4048042.17
M-93	357217.51	4048109.34	R-272	357192.59	4048045.60
M-94	357230.40	4048123.19	R-273	357203.86	4048059.70
			R-274	357212.51	4048070.23
			R-275	357250.15	4048110.31



OM 12-12-64 MA-6/11 C-368	OM 20-9-63 MA-6/9 C-323	Reglamento General de Costas Real Decreto 376/2014, de 10 de octubre Artículo 3.5	MA-6/16 C-455 OM 13-1-67	MA-6/17C-462 (O.M. 14-07-1967)	C-216-MA (O.M. 08-06-1960)	C-218-MA (O.M. 08-06-1960)
------------------------------	----------------------------	--	-----------------------------	-----------------------------------	-------------------------------	-------------------------------





Ministerio de Agricultura y Pesca, Alimentación y Medio Ambiente
DIRECCIÓN GENERAL DE LA SOSTENIBILIDAD DE LA COSTA Y DEL MAR
DEMARCAÇÃO DE COSTAS ANDALUCÍA-MEDITERRÁNEO
MÁLAGA

DESLINDE DEL DOMINIO PÚBLICO MARITIMO-TERRESTRE DEL TRAMO DE COSTA COMPRENDIDO DESDE EL LÍMITE CON EL TÉRMINO MUNICIPAL DE MIJAS HASTA EL EDIFICIO MACARENA.

TÉRMINO MUNICIPAL DE FUENGIROLA (MÁLAGA)
- TERRENOS DE POSIBLE DESAFACTACIÓN -

DES01/08/29/0004-DES10/01 EN TRAMITACIÓN

PLANO Nº 9-D	HOJA Nº 11649714 11649715 11649724 11649723	REFERENCIA DES10/08/29/0004-DES10/01	E: 1/1000	ESCALA GRÁFICA 0 10 20 30 40 50 m
PLANO		PROYECTO DE DESLINDE		

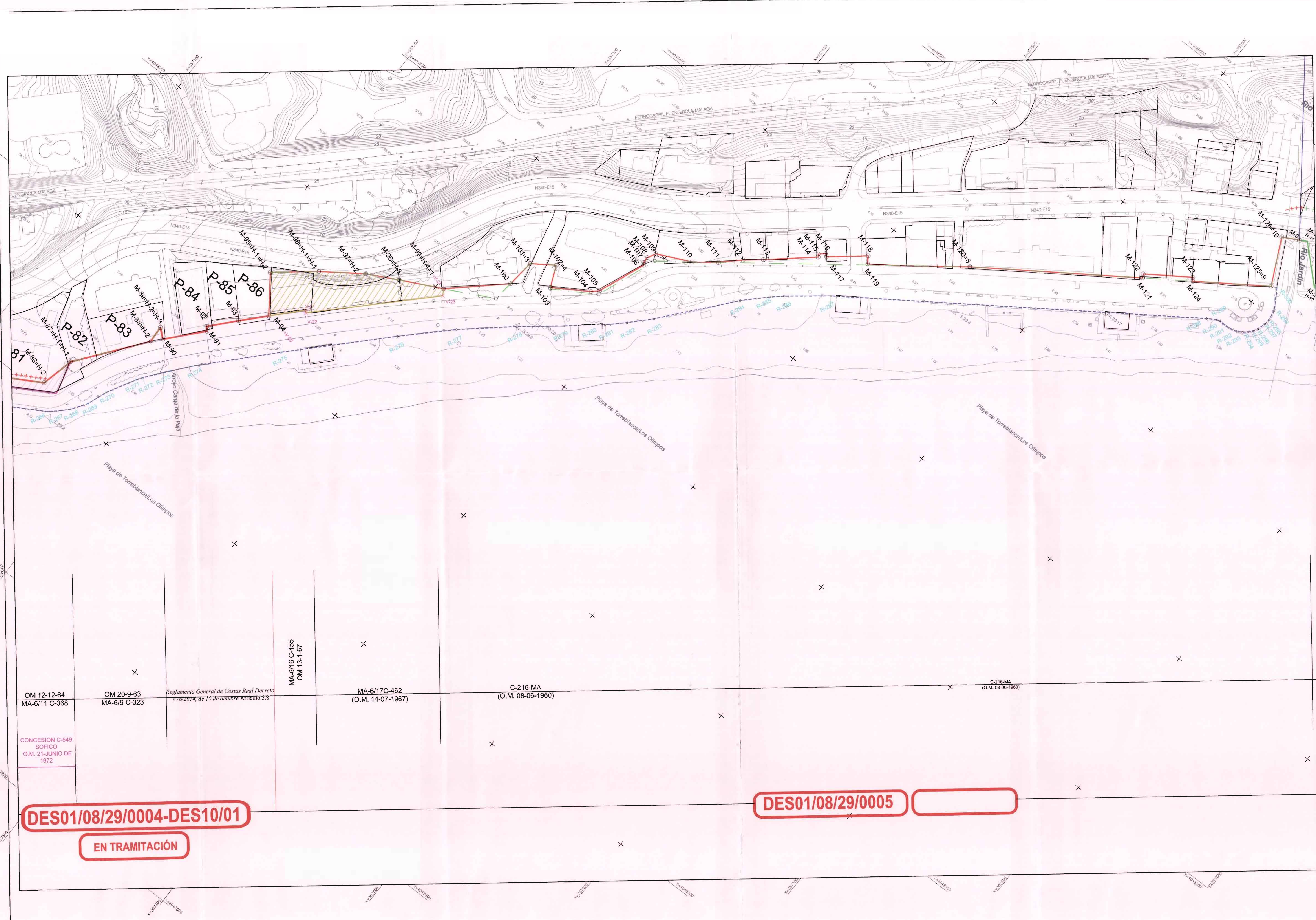
LA TÉCNICO SUPERIOR Fdo. Mª Teresa Villatoro López	EXAMINADO Y CONFORME FECHA: 16 de enero de 2018 Fdo. Agustín García Castañeda	EL JEFE DE LA DEMARCAÇÃO
---	--	--------------------------

INFORMACIÓN CARTOGRÁFICA PROYECCIÓN UTM HUBO 30 S SISTEMA DE REFERENCIA ETRS89 VUELO FOTOGRAFOMETRICO D.G. COSTAS (OCTUBRE 2004-ENERO 2005) LEVANTAMIENTO TOPOGRÁFICO ENLAZADO A LA RED GEODÉSICA RESTITUCIÓN Y DIBUJO OCTUBRE 2005-ABRIL 2006	GRÁFICO DE DISTRIBUCIÓN DE HOJAS 9 8 7 6
---	--

SIGNOS CONVENCIONALES	
— LINEA DE AGUA	— LÍMITE DE LA Z.M.T.
— LINEA DE RIBERA DE MAR	— LÍMITE POSIBLE DESAFACTACIÓN
— LINEA DEL DESLINDE DEL D.P.M.T.	— ZONA EN ESTUDIO POR SI PROCEDE INICIAR SU DESAFACTACIÓN
— LÍMITE DE SERVIDUMBRE TRÁNSITO	— LÍMITE ZONA DE SERVICIO
— LÍMITE DE SERVIDUMBRE PROTECCIÓN	— LÍMITE CLASIFICACIÓN URB. SUELO
⊗ HITOS DEL DESLINDE	⊗ HITOS RIBERA DEL MAR
⊕ HITOS LÍMITE POSIBLE DESAFACTACIÓN	⊕ HITOS Z.M.T.
△ VÉRTICES REPLANTEO	

VÉRTICES DE LA POLIGONAL DEL DESLINDE			VÉRTICES DE LA RIBERA DEL MAR		
PUNTO	X	Y	PUNTO	X	Y
M-86-H-2	357148.87	4048006.12	R-265	357139.82	4047981.97
M-87-H-1	357151.81	4048028.32	R-266	357158.29	4047992.79
M-88-H-2	357182.79	4048066.21	R-267	357164.17	4047997.82
M-89-H-2-H-3	357182.28	4048076.68	R-268	357169.91	4048003.53
M-90	357187.93	4048071.93	R-269	357176.02	4048012.68
M-91	357206.25	4048092.43	R-270	357180.58	4048024.79
M-92	357204.34	4048094.71	R-271	357190.29	4048042.17
M-93	357217.51	4048109.34	R-272	357192.59	4048045.60
M-94	357230.40	4048123.19	R-273	357203.86	4048059.70
			R-274	357212.51	4048070.23
			R-275	357250.15	4048110.31

VÉRTICES DE LA POLIGONAL DE DESAFACTACIÓN		
PUNTO	X	Y
V-20-M-84	357230.40	4048123.19
V-21	357245.80	4048139.58
V-22	357247.14	4048136.51
V-23	357306.77	4048198.28
V-24	357304.84	4048202.11



DES01/08/29/0004-DES10/01

EN TRAMITACIÓN

DES01/08/29/0005

OM 12-12-64
MA-6/11 C-368

OM 20-9-63
MA-6/9 C-323

Reglamento General de Costas Real Decreto
876/2014, de 10 de octubre Artículo 5.8

MA-6/16 C-455
OM 13-1-67

MA-6/17C-462
(O.M. 14-07-1967)

C-216-MA
(O.M. 08-06-1960)

C-216-MA
(O.M. 08-06-1960)