



Ministerio de Agricultura y Pesca, Alimentación y Medio Ambiente
DIRECCIÓN GENERAL DE LA SOSTENIBILIDAD DE LA COSTA Y DEL MAR
DEMARCAÇÃO DE COSTAS ANDALUCÍA-MEDITERRÁNEO
MÁLAGA

DESLINDE DEL DOMINIO PÚBLICO MARÍTIMO-TERRESTRE DEL TRAMO DE COSTA COMPRENDIDO DESDE EL ARROYO SALTILLO HASTA LA PLAYA DEL BAJONDILLO, EN EL T.M. DE TORREMOLINOS (MÁLAGA)

DES01/99/29/0012-DES10/01 EN TRAMITACIÓN

PLANO Nº	HOJA Nº	REFERENCIA	E: 1 / 1.000	ESCALA GRÁFICA
1	17451422 17451421 17451325 17451335	DES01/99/29/0012-DES10/01 PLANO	(Reducción DIN A3 E: 1 / 2.000)	0 10 20 30 40 50 m
PROYECTO DE DESLINDE				

EXAMINADO Y CONFORME

LA TÉCNICO SUPERIOR:

EL JEFE DE LA DEMARCAÇÃO:

FECHA: 22 de febrero de 2017

Fdo.: M^a Teresa Villalobos López

INFORMACIÓN CARTOGRÁFICA

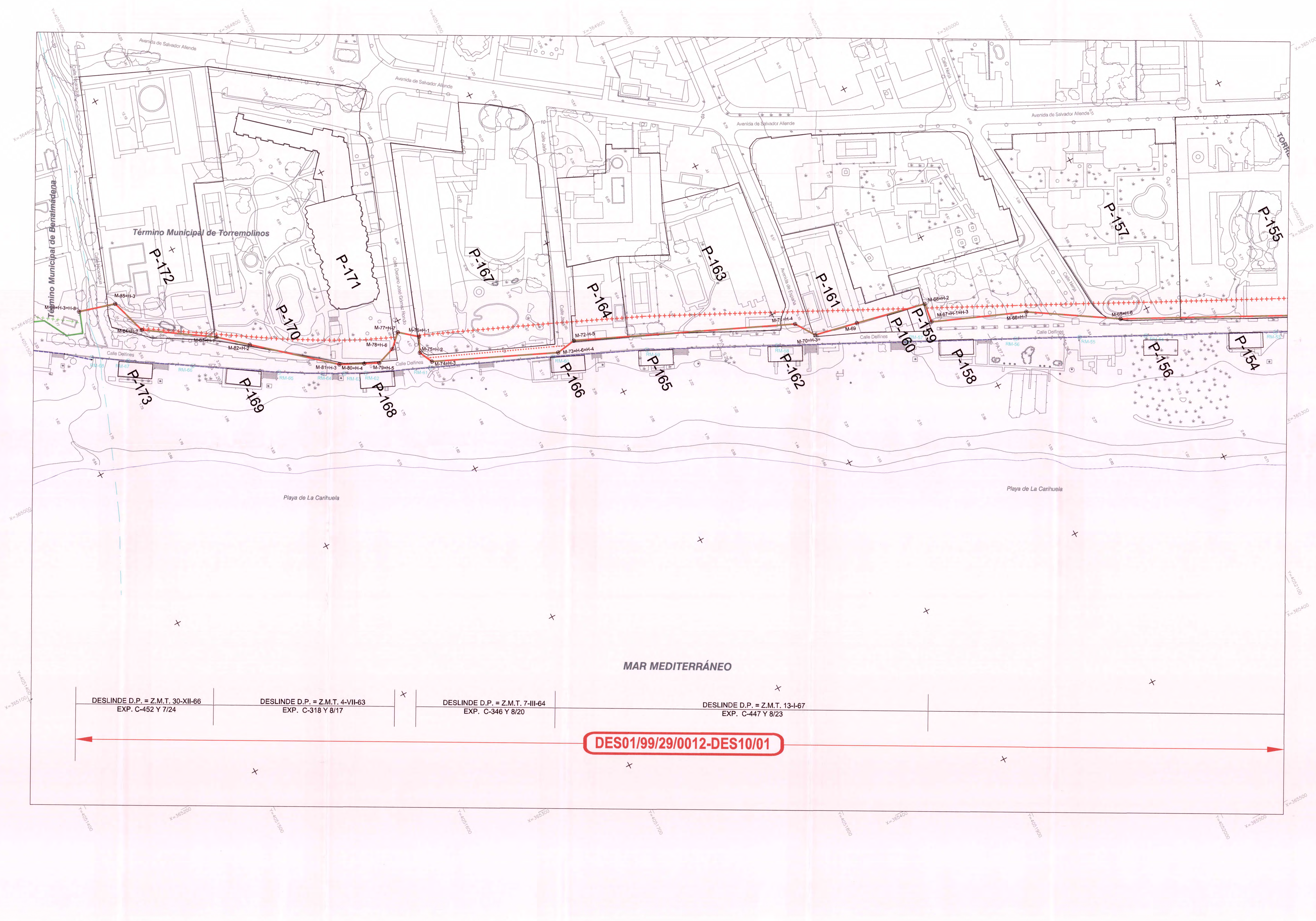
PROYECCIÓN UTM HUSO 30 S
SISTEMA DE REFERENCIA ETRS89
VUELO FOTOGRAMÉTRICO D.O. COSTAS (OCTUBRE 2004-ENERO 2005)
LEVANTAMIENTO TOPOGRÁFICO ENLAZADO A LA RED GEODÉSICA
RESTITUCIÓN Y DIBUJO OCTUBRE 2005-ABRIL 2006

GRÁFICO DE DISTRIBUCIÓN DE HOJAS

SIGNOS CONVENCIONALES

— LINEA DE AGUA	— LIMITE DE LA ZMT	⊗ HITOS DEL DESLINDE
— LINEA DE RIBERA DE MAR	— LIMITE POSIBLE DESAFECTACIÓN	⊗ HITOS RIBERA DEL MAR
— LINEA DEL DESLINDE DEL D.P.M.T.	— ZONA EN ESTUDIO POR SI PROCEEDE INICIAR SU DESAFECTACIÓN	⊗ HITOS LIMITE POSIBLE DESAFECTACIÓN
— LIMITE DE SERVIDUMBRE TRANSITO	— LIMITE ZONA DE SERVIDUMBRE	△ VERTICES RED GEODÉSICA
— LIMITE DE SERVIDUMBRE PROTECCIÓN	— LIMITE CLASIFICACIÓN URB. SUELO	△ VERTICES REPLANTO

VERTICES DE LA POLIGONAL DEL DESLINDE			VERTICES DE LA RIBERA DEL MAR		
PUNTO	X	Y	PUNTO	X	Y
M-65-H-6	365198.43	4052083.42	RM-53	365248.04	4052161.68
M-66-H-7	365168.89	4052035.37	RM-54	365214.26	4052092.13
M-67-H-1	365147.32	4051982.29	RM-55	365196.84	4052056.72
M-68-H-2	365136.49	4051983.77	RM-56	365180.04	4052022.18
M-69	365128.00	4051942.53	RM-57	365151.90	4051984.00
M-70-H-3	365122.77	4051917.16	RM-58	365117.87	4051894.02
M-71-H-4	365111.42	4051909.51	RM-59	365084.13	4051824.00
M-72-H-5	365059.22	4051787.87	RM-60	365062.00	4051772.34
M-73-H-6	365061.19	4051776.12	RM-61	365033.98	4051704.26
M-74-H-3	365031.21	4051706.88	RM-62	365019.12	4051668.67
M-75-H-2	365023.15	4051702.90	RM-63	365013.40	4051657.15
M-76-H-1	365014.44	4051708.91	RM-64	365007.40	4051645.58
M-77-H-7	365006.19	4051696.86	RM-65	364994.71	4051622.94
M-78-H-6	365013.60	4051689.44	RM-66	364987.46	4051578.99
M-79-H-5	365017.42	4051678.60	RM-67	364947.07	4051546.20
M-80-H-4	365013.61	4051670.45	RM-68	364935.11	4051527.76
M-81-H-3	365007.21	4051657.10			
M-82-H-2	364972.03	4051615.09			
M-83-H-1	364958.76	4051599.49			
M-84-H-2	364934.34	4051561.97			
M-85-H-3	364913.09	4051554.97			
M-86-H-8	364907.27	4051533.66			



DESLINDE D.P. = Z.M.T. 30-XII-66 EXP. C-452 Y 7/24

DESLINDE D.P. = Z.M.T. 4-VII-63 EXP. C-318 Y 8/17

DESLINDE D.P. = Z.M.T. 7-III-64 EXP. C-346 Y 8/20

DESLINDE D.P. = Z.M.T. 13-I-67 EXP. C-447 Y 8/23

DES01/99/29/0012-DES10/01



Ministerio de Agricultura y Pesca, Alimentación y Medio Ambiente
DIRECCIÓN GENERAL DE LA SOSTENIBILIDAD DE LA COSTA Y DEL MAR
DEMARCACIÓN DE COSTAS ANDALUCÍA-MEDITERRÁNEO
MÁLAGA

DESLINDE DEL DOMINIO PÚBLICO MARÍTIMO-TERRESTRE DEL TRAMO DE COSTA COMPRENIDO DESDE EL ARROYO SALTILLO HASTA LA PLAYA DEL BAJONDILLO, EN EL T.M.DE TORREMOLINOS (MÁLAGA)

- TERRENOS DE POSIBLE DESAFECTACIÓN -

DES01/99/29/0012-DES10/01 EN TRAMITACIÓN

PLANO Nº	HOJA Nº	REFERENCIA	E: 1 / 1.000	ESCALA GRÁFICA
1-D	17451422 17451421 17451325 17451335	DES01/99/29/0012-DES10/01	(Reducción DIN A3 E: 1 / 2.000)	0 10 20 30 40 50 m
PROYECTO DE DESLINDE				

EXAMINADO Y CONFORME

LA TÉCNICO SUPERIOR:

EL JEFE DE LA DEMARCACIÓN:

FECHA: 22 de febrero de 2017

Foto: M. Teresa Villatoro López

Foto: Ángel González Castiella

INFORMACIÓN CARTOGRÁFICA

PROYECCIÓN U.T.M. HUBO 30 S

SISTEMA DE REFERENCIA ETR89

VUELO FOTOGRAFICO D.G. COSTAS (OCTUBRE 2004-ENERO 2005)

LEVANTAMIENTO TOPOGRAFICO ENLAZADO A LA RED GEODISICA

RESTITUCIÓN Y DIBUJO OCTUBRE 2005-ABRIL 2006

GRÁFICO DE DISTRIBUCIÓN DE HOJAS

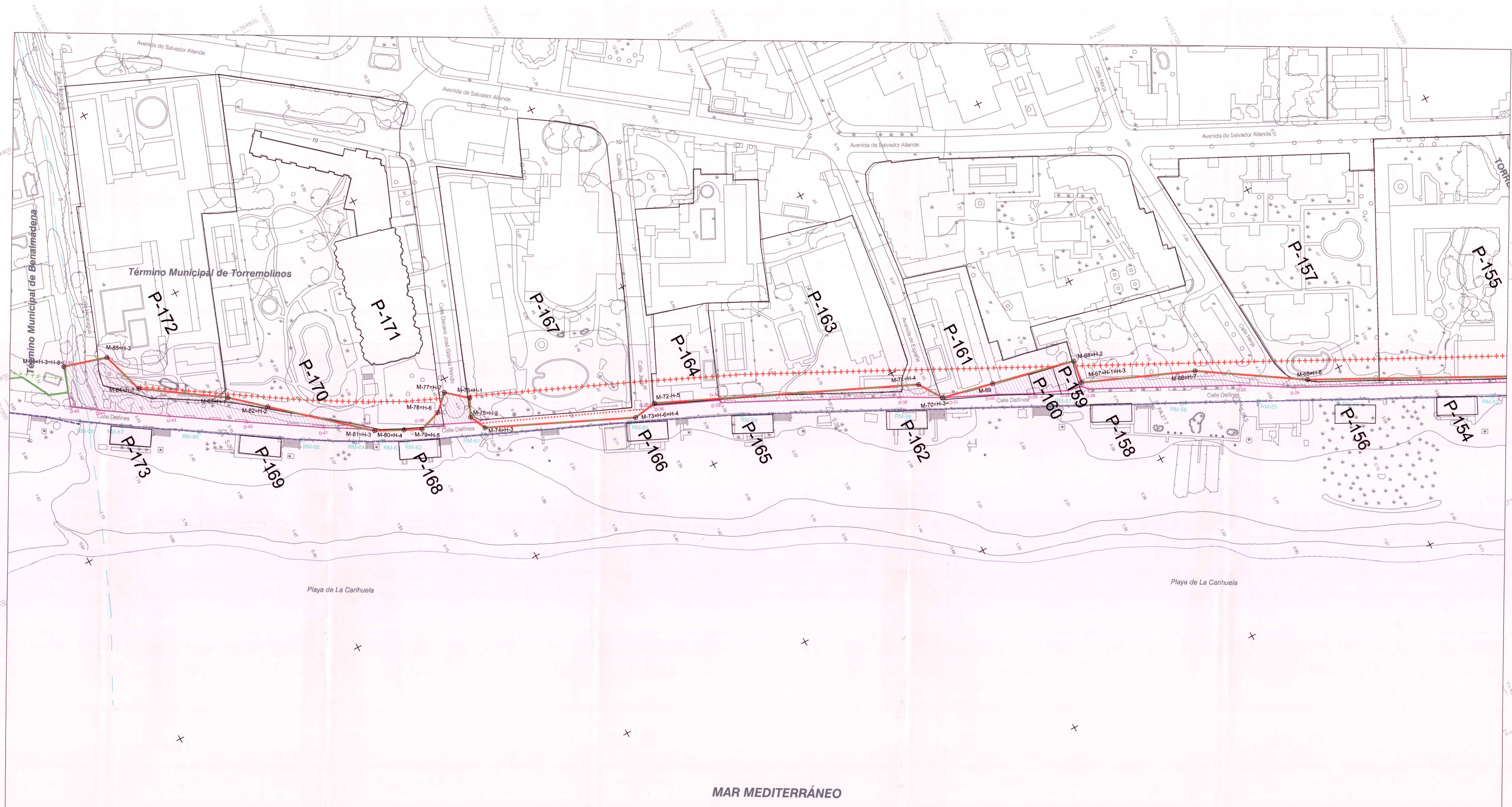
SIGNOS CONVENCIONALES

- LÍNEA DE AGUA
- LÍNEA DE RIBERA DE MAR
- LÍNEA DEL DESLINDE DEL DPMT
- LÍMITE DE SERVIDUMBRE TRANSITO
- LÍMITE DE SERVIDUMBRE PROTECCIÓN
- LÍMITE DE LA ZMT
- LÍMITE POSIBLE DESAFECTACIÓN
- ZONA EN ESTUDIO POR SI PROCEDERÍA A INICIAR SU DESAFECTACIÓN
- LÍMITE ZONA DE SERVICIO
- LÍMITE CLASIFICACIÓN URB. SUELO
- HITOS DEL DESLINDE
- HITOS RIBERA DEL MAR
- HITOS LÍMITE POSIBLE DESAFECTACIÓN
- VÉRTICES RED GEODISICA
- VÉRTICES REPLANTIO

VÉRTICES DE LA POLIGONAL DEL DESLINDE			VÉRTICES DE LA RIBERA DEL MAR		
PUNTO	X	Y	PUNTO	X	Y
M-65-H-6	365198.43	4052083.42	RM-53	365248.04	4052161.68
M-66-H-7	365168.69	4052035.37	RM-54	365214.26	4052092.13
M-67-H-1	365147.92	4051982.29	RM-55	365196.84	4052056.72
M-68-H-2	365138.49	4051983.77	RM-56	365180.04	4052022.18
M-69	365128.00	4051942.53	RM-57	365151.90	4051964.00
M-70-H-3	365122.77	4051917.16	RM-58	365117.87	4051894.02
M-71-H-4	365111.42	4051909.51	RM-59	365094.13	4051824.00
M-72-H-5	365059.22	4051787.87	RM-60	365062.00	4051772.34
M-73-H-6	365081.19	4051776.12	RM-61	365033.98	4051704.28
M-74-H-3	365031.21	4051708.88	RM-62	365019.12	4051668.67
M-75-H-2	365023.15	4051702.90	RM-63	365013.40	4051657.15
M-76-H-1	365014.44	4051706.91	RM-64	365007.40	4051645.58
M-77-H-7	365006.19	4051696.88	RM-65	364994.71	4051622.94
M-78-H-6	365013.60	4051689.44	RM-66	364987.46	4051578.99
M-79-H-5	365017.42	4051678.60	RM-67	364947.07	4051546.20
M-80-H-4	365013.61	4051670.45	RM-68	364935.11	4051527.78
M-81-H-3	365007.21	4051657.10			
M-82-H-2	364972.03	4051615.09			
M-83-H-1	364958.76	4051599.49			
M-84-H-2	364934.34	4051561.97			
M-85-H-3	364913.09	4051554.97			
M-86-H-8	364907.27	4051533.66			

VÉRTICES DE LA POLIGONAL DE DESAFECTACIÓN

PUNTO	X	Y
D-24	365198.91	4052075.90
D-25	365185.41	4052062.11
D-26	365152.31	4051983.83
D-27	365149.48	4051981.48
D-28	365148.19	4051974.18
D-29	365140.52	4051955.80
D-30	365133.83	4051942.09
D-31-M-70	365122.77	4051917.16
D-32	365112.77	4051898.23
D-33	365074.08	4051817.32
D-34	365072.89	4051817.79
D-35	365059.97	4051788.55
D-36	365059.65	4051785.31
D-37	365028.89	4051704.74
D-38	365018.26	4051685.07
D-39	365016.36	4051681.60
D-40	365004.57	4051653.95
D-41	364993.96	4051635.09
D-42	364973.90	4051602.28
D-43	364953.63	4051569.28
D-44	364934.76	4051539.27
D-45	364926.69	4051527.47
D-46-M-86	364907.27	4051533.66



DESLINDE D.P. = Z.M.T. 30-XII-66 EXP. C-452 Y 7/24

DESLINDE D.P. = Z.M.T. 4-VII-63 EXP. C-318 Y 8/17

DESLINDE D.P. = Z.M.T. 7-III-64 EXP. C-346 Y 8/20

DESLINDE D.P. = Z.M.T. 13-I-67 EXP. C-447 Y 8/23

DES01/99/29/0012-DES10/01



Ministerio de Agricultura y Pesca, Alimentación y Medio Ambiente
DIRECCIÓN GENERAL DE LA SOSTENIBILIDAD DE LA COSTA Y DEL MAR
DEMARCACIÓN DE COSTAS ANDALUCÍA-MEDITERRÁNEO
MÁLAGA

DESLINDE DEL DOMINIO PÚBLICO MARÍTIMO-TERRESTRE DEL TRAMO DE COSTA COMPRENDIDO DESDE EL ARROYO SALTILLO HASTA LA PLAYA DEL BAJONDILLO, EN EL T.M.DE TORREMOLINOS (MÁLAGA)

DES01/99/29/0012-DES10/01 EN TRAMITACIÓN

PLANO Nº	HOJA Nº	REFERENCIA	E: 1 / 1.000	ESCALA GRÁFICA
2	17451325 17451335 17451324 17451334	DES01/99/29/0012-DES10/01 PLANO	(Reducción DIN A3 E: 1 / 2.500)	0 10 20 40 60 m.
PROYECTO DE DESLINDE				

EXAMINADO Y CONFORME

LA TÉCNICO SUPERIOR:

EL JEFE DE LA DEMARCACIÓN:

FECHA: 22 de febrero de 2017

Foto: M. Teresa Villatoro López

INFORMACIÓN CARTOGRÁFICA

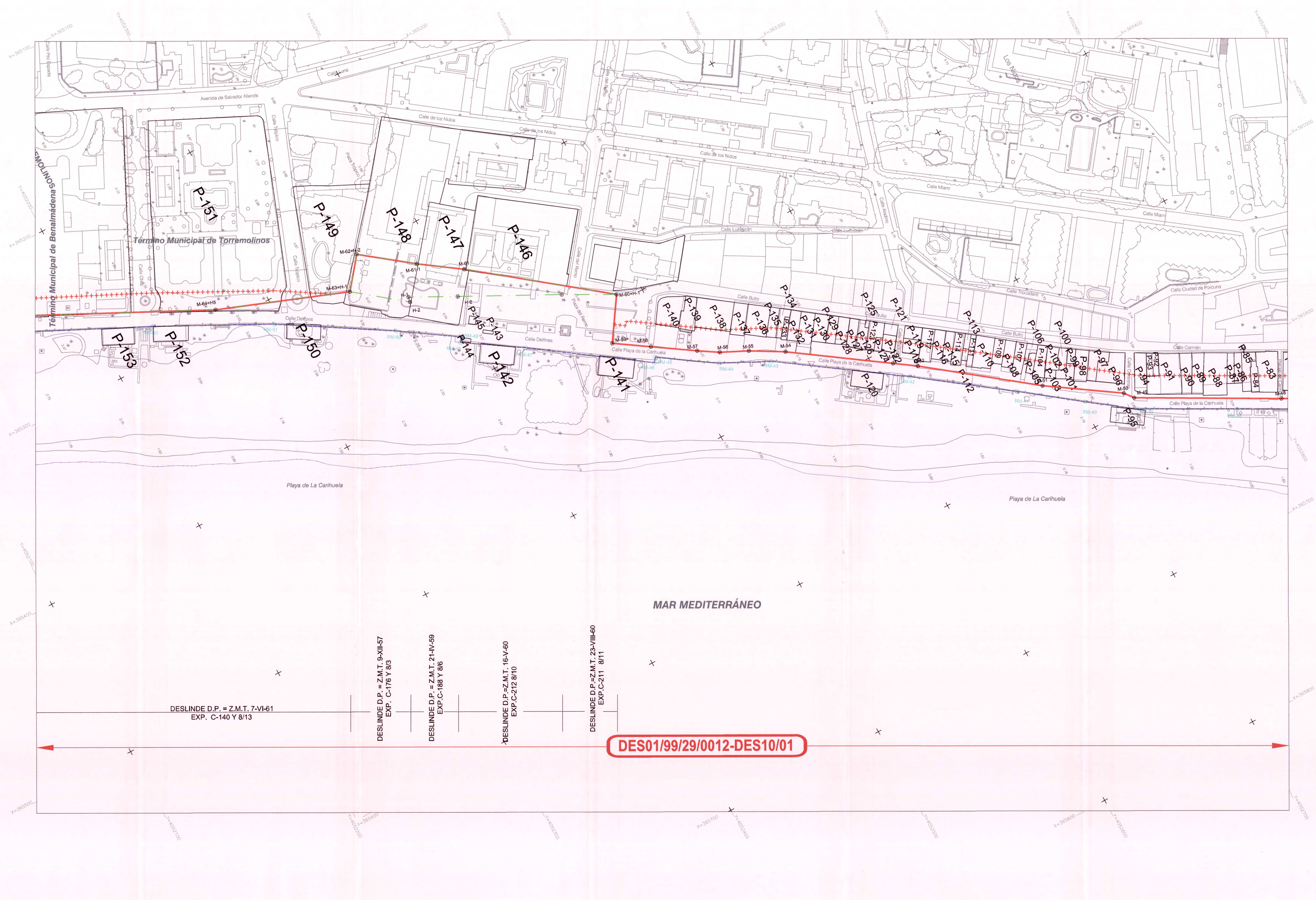
PROYECCIÓN U.T.M. HUBO 30 S
SISTEMA DE REFERENCIA ETR888
VUELO FOTOGRAMÉTRICO D.G. COSTAS (OCTUBRE 2004-ENERO 2006)
LEVANTAMIENTO TOPOGRÁFICO ENLAZADO A LA RED GEODÉSICA
RESTITUCIÓN Y CIRUJO OCTUBRE 2005-ABRIL 2008

GRÁFICO DE DISTRIBUCIÓN DE HOJAS

SIGNOS CONVENCIONALES

LINEA DE AGUA	LIMITE DE LA DMT	HITOS DEL DESLINDE
LINEA DE RIBERA DE MAR	LIMITE POSIBLE DESAFECTACIÓN	HITOS RIBERA DEL MAR
LINEA DEL DESLINDE DEL DPMT	ZONA EN ESTUDIO POR SI PROCEDE INICIAR SU DESAFECTACIÓN	HITOS LIMITE POSIBLE DESAFECTACIÓN
LIMITE DE SERVIDUMBRE TRANSITO	LIMITE ZONA DE SERVICIO	VÉRTICES RED GEODÉSICA
LIMITE DE SERVIDUMBRE PROTECCIÓN	LIMITE CLASIFICACIÓN URB. SUELO	VÉRTICES REPLANTO

VÉRTICES DE LA POLIGONAL DEL DESLINDE			VÉRTICES DE LA RIBERA DEL MAR		
PUNTO	X	Y	PUNTO	X	Y
M-48	365637.45	4052808.27	RM-38	365630.45	4052779.88
M-49	365595.84	4052728.95	RM-39	365602.28	4052727.24
M-50	365590.28	4052724.77	RM-40	365583.90	4052701.87
M-51	365563.39	4052683.95	RM-41	365559.16	4052668.83
M-52	365517.95	4052623.77	RM-42	365521.14	4052616.31
M-53	365509.55	4052611.41	RM-43	365474.13	4052547.92
M-54	365473.07	4052558.00	RM-44	365460.51	4052519.84
M-55	365462.29	4052538.94	RM-45	365439.29	4052487.80
M-56	365454.94	4052523.25	RM-46	365441.96	4052485.84
M-57	365447.75	4052511.76	RM-47	365397.71	4052422.00
M-58	365432.55	4052486.46	RM-48	365376.65	4052389.31
M-59	365419.93	4052469.13	RM-49	365373.66	4052391.16
M-60H-1	365395.27	4052485.14	RM-50	365352.58	4052358.70
M-61	365338.99	4052411.81	RM-51	365314.49	4052296.18
M-61-1	365322.78	4052388.33	RM-52	365281.64	4052231.84
M-62H-2	365300.76	4052359.28			
M-63H-1	365318.86	4052345.20			
M-64H-5	365290.43	4052289.37			





Ministerio de Agricultura y Pesca, Alimentación y Medio Ambiente
 DIRECCIÓN GENERAL DE LA SOSTENIBILIDAD DE LA COSTA Y DEL MAR
 DEMARCACIÓN DE COSTAS ANDALUCÍA-MEDITERRÁNEO
 MÁLAGA

DESLINDE DEL DOMINIO PÚBLICO MARITIMO-TERRESTRE DEL TRAMO DE COSTA COMPRENDIDO DESDE EL ARROYO SALTILLO HASTA LA PLAYA DEL BAJONDILLO, EN EL T.M.DE TORREMOLINOS (MÁLAGA)

- TERRENOS DE POSIBLE DESAFECTACIÓN -

DES01/99/29/0012-DES10/01 EN TRAMITACIÓN

PLANO Nº	HOJA Nº	REFERENCIA	E: 1 / 1.000
2-D	17451325 17451335 17451324 17451334	DES01/99/29/0012-DES10/01 PLANO	(Reducción DIN A3 E: 1 / 2.500)
		PROYECTO DE DESLINDE	ESCALA GRÁFICA

EXAMINADO Y CONFORME

LA TÉCNICO SUPERIOR: Fdo.: Mª Teresa Villatoro López

EL JEFE DE LA DEMARCACIÓN: Fdo.: Ángel González Castañeda

FECHA: 22 de febrero de 2017

INFORMACIÓN CARTOGRÁFICA

PROYECCIÓN U.T.M. HURO 30 S
 SISTEMA DE REFERENCIA ETR89W
 VUELO FOTOGRAFICO D.G. COSTAS (OCTUBRE 2004-ENERO 2005)
 LEVANTAMIENTO TOPOGRÁFICO ENLAZADO A LA RED GEODÉSICA
 RESTITUCIÓN Y DIBUJO OCTUBRE 2005-ABRIL 2006

GRÁFICO DE DISTRIBUCIÓN DE HOJAS

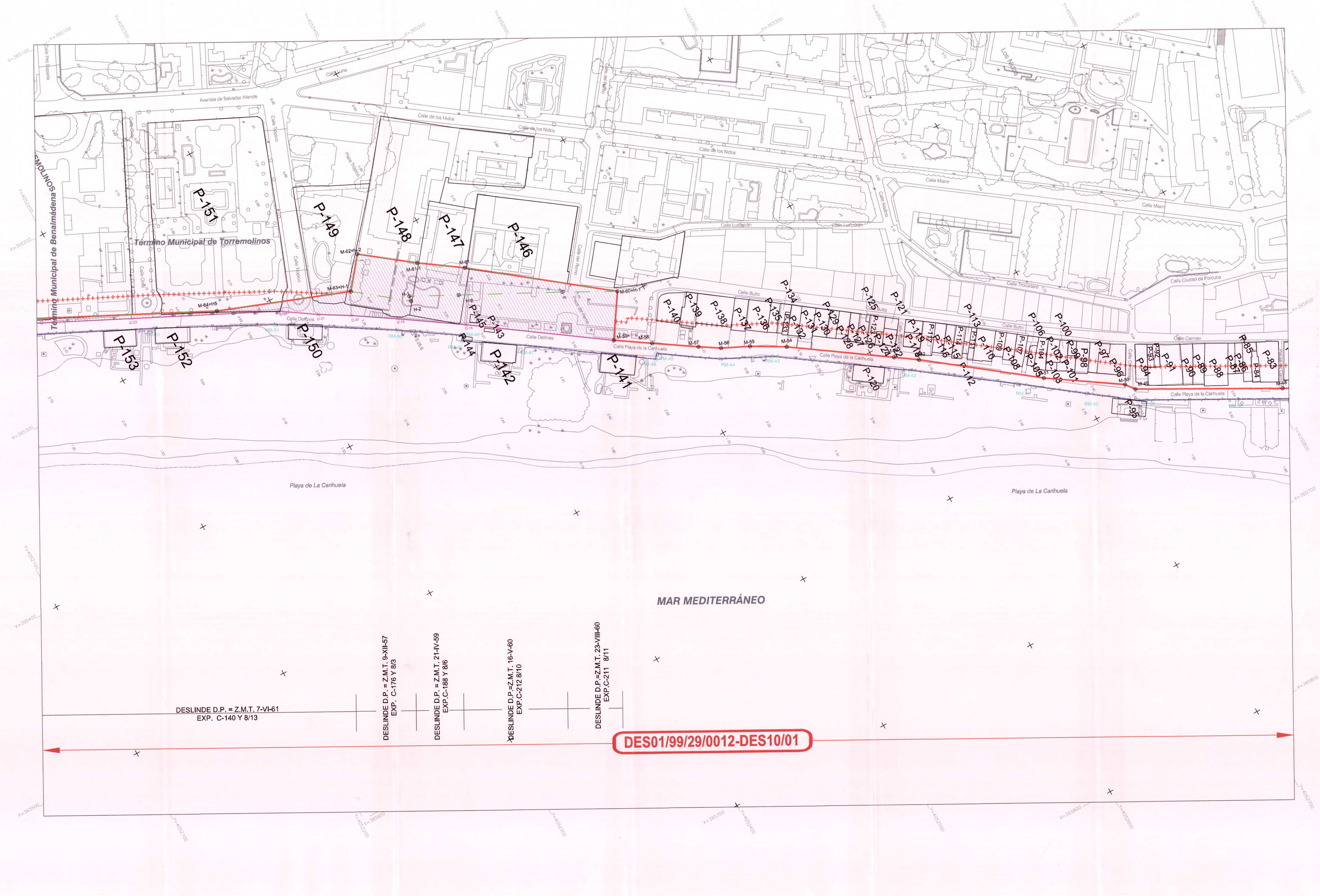
SIGNOS CONVENCIONALES

- LINEA DE AGUA
- LINEA DE RIBERA DEL MAR
- LINEA DEL DESLINDE DEL DPMT
- LÍMITE DE SERVIDUMBRE TRANSITO
- LÍMITE DE SERVIDUMBRE PROTECCIÓN
- LÍMITE DE LA ZMT
- ZONA EN ESTUDIO POR SI PROCEEDE INICIAR SU DESAFECTACIÓN
- LÍMITE ZONA DE SERVIDUMBRE
- LÍMITE CLASIFICACIÓN URB. SUELO
- HITOS DEL DESLINDE
- HITOS RIBERA DEL MAR
- HITOS LÍMITE POSIBLE DESAFECTACIÓN
- VÉRTECES RED GEODÉSICA
- VÉRTECES REPLANTO

VÉRTECES DE LA POLIGONAL DEL DESLINDE			VÉRTECES DE LA RIBERA DEL MAR		
PUNTO	X	Y	PUNTO	X	Y
M-48	365637.45	4052806.27	RM-38	365630.45	4052779.88
M-49	365595.64	4052728.95	RM-39	365602.28	4052727.24
M-50	365590.28	4052724.77	RM-40	365583.90	4052701.87
M-51	365563.39	4052683.95	RM-41	365559.16	4052658.83
M-52	365517.95	4052623.77	RM-42	365521.14	4052616.31
M-53	365509.55	4052611.41	RM-43	365474.13	4052547.92
M-54	365473.07	4052558.00	RM-44	365460.51	4052519.84
M-55	365462.29	4052538.94	RM-45	365439.29	4052487.80
M-56	365454.94	4052523.25	RM-46	365441.96	4052485.84
M-57	365447.75	4052511.76	RM-47	365397.71	4052422.00
M-58	365432.55	4052488.46	RM-48	365376.65	4052389.31
M-59	365419.93	4052469.13	RM-49	365373.89	4052391.16
M-60=H-1	365395.27	4052485.14	RM-50	365352.56	4052358.70
M-61	365338.99	4052411.81	RM-51	365314.49	4052296.16
M-61-1	365322.78	4052386.33	RM-52	365281.64	4052231.84
M-62=H-2	365300.76	4052359.28			
M-63=H-1	365318.66	4052345.20			
M-64=H-5	365290.43	4052269.37			

VÉRTECES DE LA POLIGONAL DE DESAFECTACIÓN

PUNTO	X	Y
D-17=M-59	365419.93	4052469.13
D-18	365389.42	4052396.29
D-19	365346.79	4052362.44
D-20	365331.41	4052338.53
D-21	365321.49	4052321.69
D-22	365308.23	4052301.65
D-23	365269.91	4052222.47



DESLINDE D.P. = Z.M.T. 7-VI-61
 EXP. C-140 Y 8/13

DESLINDE D.P. = Z.M.T. 9-XII-57
 EXP. C-176 Y 8/3

DESLINDE D.P. = Z.M.T. 21-IV-59
 EXP. C-188 Y 8/6

DESLINDE D.P. = Z.M.T. 16-V-80
 EXP. C-212 8/10

DESLINDE D.P. = Z.M.T. 23-VIII-60
 EXP. C-211 8/11

DES01/99/29/0012-DES10/01



Ministerio de Agricultura y Pesca, Alimentación y Medio Ambiente
DIRECCIÓN GENERAL DE LA SOSTENIBILIDAD DE LA COSTA Y DEL MAR
DEMARCAÇÃO DE COSTAS ANDALUCÍA-MEDITERRÁNEO
MÁLAGA

DESLINDE DEL DOMINIO PÚBLICO MARÍTIMO-TERRESTRE DEL TRAMO DE COSTA COMPRENDIDO DESDE EL ARROYO SALTILLO HASTA LA PLAYA DEL BAJONDILLO, EN EL T.M.DE TORREMOLINOS (MÁLAGA)

DES01/99/29/0012-DES10/01 EN TRAMITACIÓN

PLANO Nº	HOJA Nº	REFERENCIA	E: 1/1.000	ESCALA GRÁFICA
3	17451334 17451333 17451332	DES01/99/29/0012-DES10/01 (Producción DIN A3 E: 1/2.500)		0 10 20 30 40 50m.
PROYECTO DE DESLINDE				

EXAMINADO Y CONFORME

LA TÉCNICO SUPERIOR: Fdo.: M.ª Teresa Wátoro López

EL JEFE DE LA DEMARCAÇÃO: Fdo.: Ángel González Castiella

FECHA: 22 de febrero de 2017

INFORMACIÓN CARTOGRÁFICA

PROYECCIÓN U.T.M. HUGO BOB

SIEMPRE DE REFERENCIA: ETRS89

VUELO FOTOGRAMÉTRICO D.A. COSTAS (OCTUBRE 2004-ENERO 2005)

LEVANTAMIENTO TOPOGRÁFICO ENLAZADO A LA RED GEODÉSICA

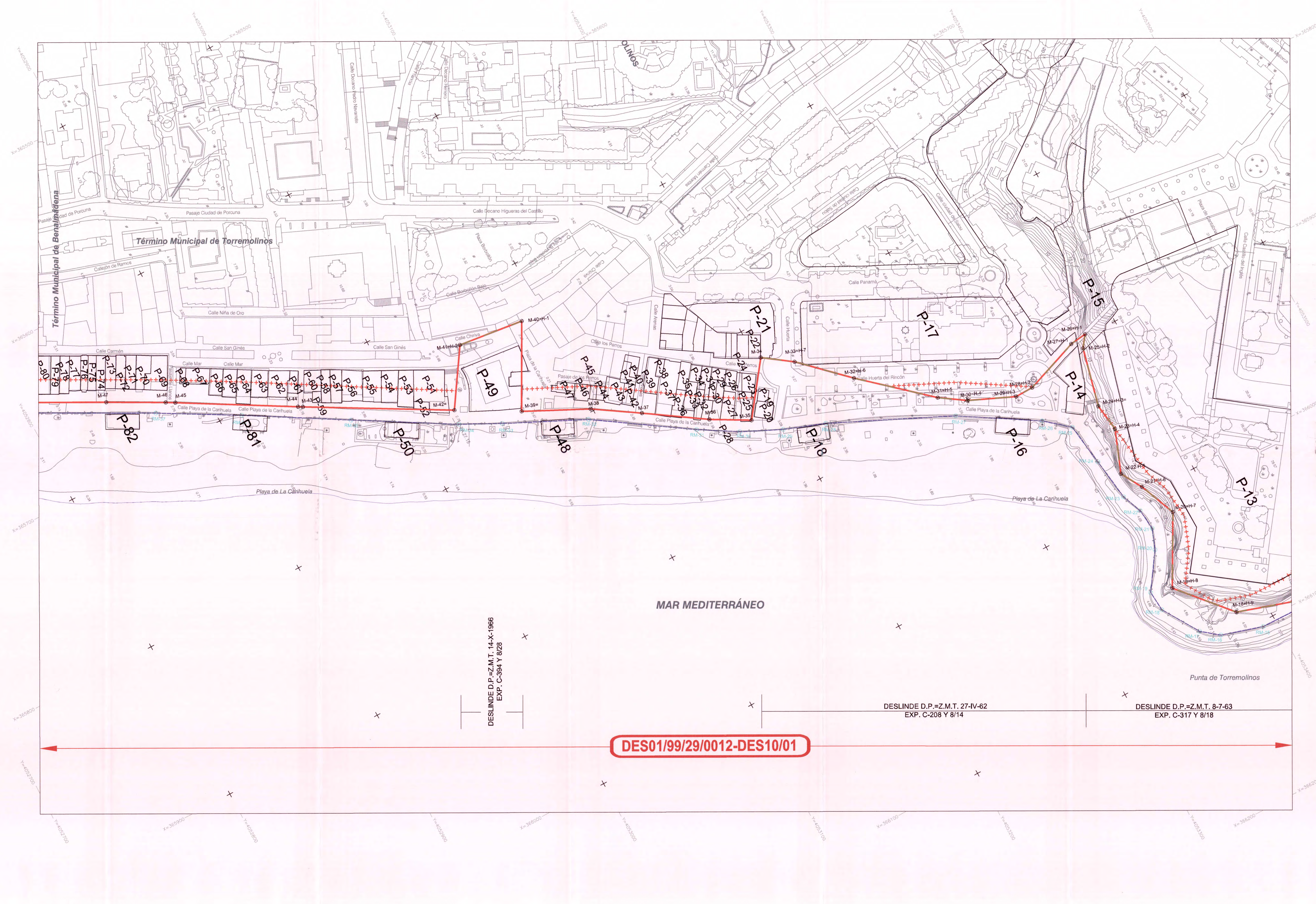
RESTITUCIÓN Y DIBUJO OCTUBRE 2005-ABRIL 2006

GRÁFICO DE DISTRIBUCIÓN DE HOJAS

SIGNOS CONVENCIONALES

- LINEA DE AGUA
- - - LINEA DE RIBERA DE MAR
- LINEA DEL DESLINDE DEL DPMT
- LIMITE DE SERVIDUMBRE TRANSITO
- LIMITE DE SERVIDUMBRE PROTECCION
- LIMITE DE LA ZMT
- LIMITE POSIBLE DESAFECTACION
- ZONA EN ESTUDIO POR SI PROCEDE INICIAR SU DESAFECTACION
- LIMITE ZONA DE SERVIDUMBRE
- LIMITE CLASIFICACION URS. SUELO
- ⊙ HITOS DEL DESLINDE
- ⊙ HITOS RIBERA DEL MAR
- ⊕ HITOS LIMITE POSIBLE DESAFECTACION
- ⊕ HITOS RED GEODÉSICA
- ⊕ VÉRTICES REPLANTO

VÉRTICES DE LA POLIGONAL DEL DESLINDE			VÉRTICES DE LA RIBERA DEL MAR		
PUNTO	X	Y	PUNTO	X	Y
M-18=H-9	366087.92	4053381.98	RM-15	366102.97	4053392.02
M-19=H-8	366057.21	4053355.08	RM-16	366095.57	4053387.24
M-20=H-7	366017.16	4053378.83	RM-17	366087.57	4053357.13
M-21=H-6	365995.13	4053367.59	RM-18	366065.63	4053343.42
M-22=H-5	365982.30	4053360.17	RM-19	366053.39	4053342.37
M-23=H-4	365956.84	4053389.67	RM-20	366031.98	4053356.76
M-24=H-3	365940.23	4053367.28	RM-21	366019.86	4053361.27
M-25=H-2	365905.32	4053375.63	RM-22	366007.16	4053359.94
M-26=H-1	365896.39	4053360.65	RM-23	365995.16	4053355.10
M-27=H-1	365890.63	4053370.52	RM-24	365989.59	4053351.35
M-28=H-2	365911.64	4053337.59	RM-25	365944.00	4053347.68
M-29=H-3	365911.88	4053326.69	RM-26	365932.06	4053333.51
M-30=H-4	365900.28	4053299.89	RM-27	365904.98	4053289.34
M-31=H-5	365890.36	4053285.02	RM-28	365872.39	4053218.84
M-32=H-6	365866.40	4053246.43	RM-29	365863.48	4053194.58
M-33=H-7	365830.99	4053219.86	RM-30	365852.51	4053171.10
M-34	365819.16	4053203.01	RM-31	365838.19	4053148.91
M-35	365840.72	4053180.45	RM-32	365803.39	4053094.95
M-36	365837.41	4053168.50	RM-33	365781.16	4053048.26
M-37	365815.08	4053124.79	RM-34	365769.41	4053025.24
M-38	365798.37	4053098.99	RM-35	365736.61	4052969.44
M-39	365780.19	4053061.87	RM-36	365703.30	4052913.21
M-40=H-1	365732.51	4053087.40	RM-37	365677.92	4052868.57
M-41=H-2	365727.67	4053048.10			
M-42	365760.58	4053026.82			
M-43	365716.04	4052947.71			
M-44	365714.84	4052945.26			
M-45	365697.93	4052881.82			
M-46	365675.09	4052876.77			
M-47	365658.19	4052845.46			



DESLINDE D.P.=Z.M.T. 14-X-1966
EXP. C-394 Y 8/28

DESLINDE D.P.=Z.M.T. 27-IV-62
EXP. C-208 Y 8/14

DESLINDE D.P.=Z.M.T. 8-7-63
EXP. C-317 Y 8/18

DES01/99/29/0012-DES10/01



Ministerio de Agricultura y Pesca, Alimentación y Medio Ambiente
DIRECCIÓN GENERAL DE LA SOSTENIBILIDAD DE LA COSTA Y DEL MAR
DEMARCACIÓN DE COSTAS ANDALUCÍA-MEDITERRÁNEO
MÁLAGA

DESLINDE DEL DOMINIO PÚBLICO MARÍTIMO-TERRESTRE DEL TRAMO DE COSTA COMPRENDIDO DESDE EL ARROYO SALTILLO HASTA LA PLAYA DEL BAJONDILLO, EN EL T.M.DE TORREMOLINOS (MÁLAGA)

- TERRENOS DE POSIBLE DESAFECTACIÓN -

DES01/99/29/0012-DES10/01 EN TRAMITACIÓN

PLANO Nº 3-D	HOJA Nº 17451334 17451333 17451332	REFERENCIA DES01/99/29/0012-DES10/01 PLANO	E: 1 / 1.000 E: 1 / 2.500	ESCALA GRÁFICA 0 10 20 30 40 50 m
-----------------	---	--	------------------------------	--------------------------------------

EXAMINADO Y CONFORME

LA TÉCNICO SUPERIOR: Fdo.: M. Teresa Viegas López

EL JEFE DE LA DEMARCACIÓN: Fdo.: Fco. Javier González Castiella

FECHA: 22 de febrero de 2017

INFORMACIÓN CARTOGRÁFICA: PROYECCIÓN U.T.M. NUBO 30 S. SISTEMA DE REFERENCIA: ETRS89. VUELO FOTOGRAFICO D.G. COSTAS (OCTUBRE 2004-ENERO 2005). LEVANTAMIENTO TOPOGRÁFICO ENLAZADO A LA RED GEODÉSICA. RESTITUCIÓN Y DIBUJO OCTUBRE 2005-ABRIL 2006.

GRÁFICO DE DISTRIBUCIÓN DE HOJAS:

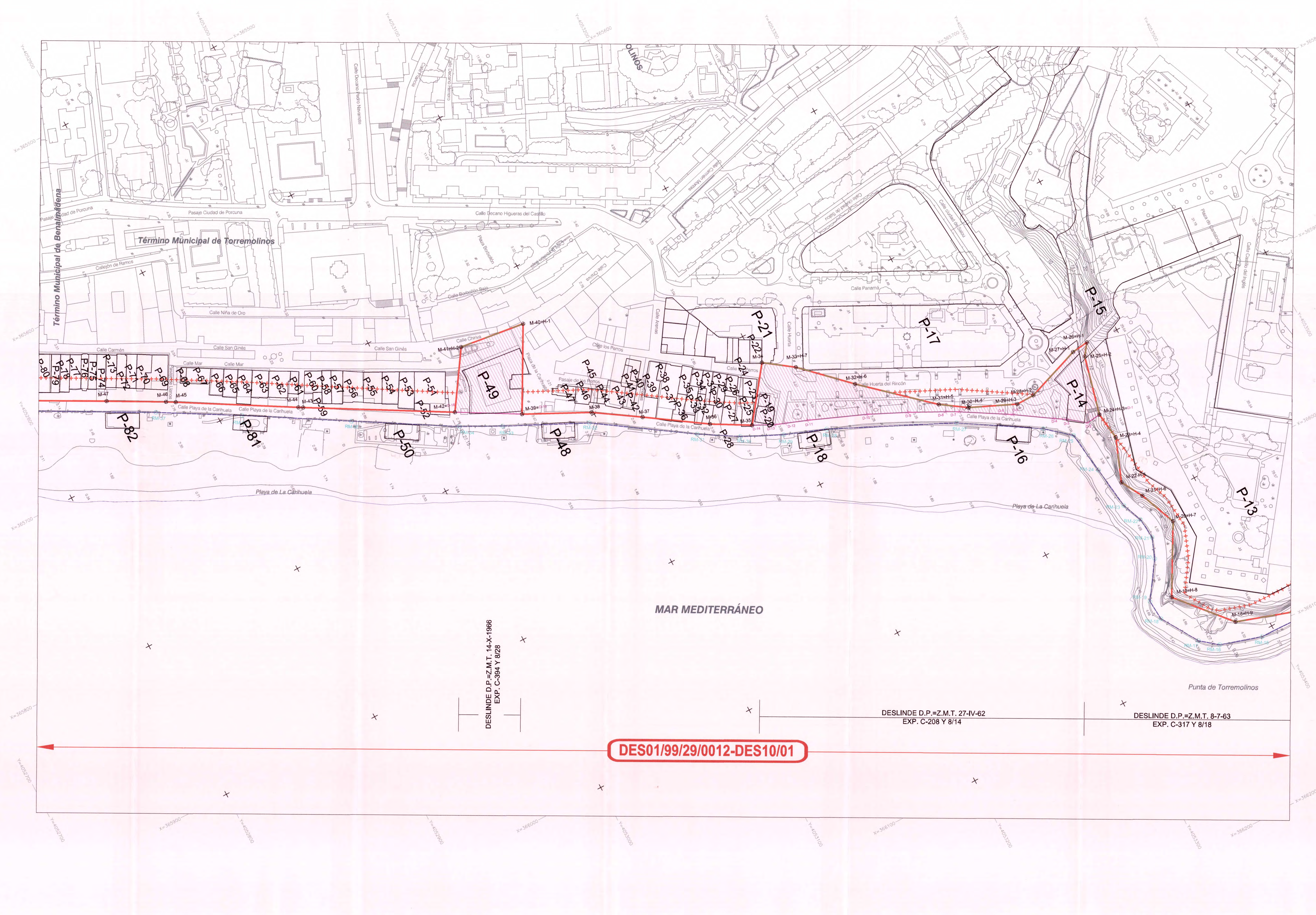
SIGNOS CONVENCIONALES

	LÍNEA DE AGUA		LÍMITE DE LA ZMT		HITOS DEL DESLINDE
	LÍNEA DE RIBERA DE MAR		LÍMITE POSIBLE DESAFECTACIÓN		HITOS RIBERA DEL MAR
	LÍNEA DEL DESLINDE DEL DPMT		ZONA EN ESTUDIO POR SI PROCEDERÍA A SU DESAFECTACIÓN		HITOS LÍMITE POSIBLE DESAFECTACIÓN
	LÍMITE DE SERVIDUMBRE TRÁNSITO		LÍMITE ZONA DE SERVIDUBO		VÉRTICES RED GEODÉSICA
	LÍMITE DE SERVIDUMBRE PROTECCIÓN		LÍMITE CLASIFICACIÓN URB. BUELO		VÉRTICES REPLANTEO

VÉRTICES DE LA POLIGONAL DEL DESLINDE			VÉRTICES DE LA RIBERA DEL MAR		
PUNTO	X	Y	PUNTO	X	Y
M-18+H-9	366087.92	4053381.98	RM-15	366102.97	4053392.02
M-19+H-8	366057.21	4053355.08	RM-16	366055.57	4053367.24
M-20+H-7	366017.16	4053376.83	RM-17	366087.57	4053397.13
M-21+H-6	365995.13	4053367.59	RM-18	366085.63	4053343.42
M-22+H-5	365982.30	4053380.17	RM-19	366035.39	4053342.37
M-23+H-4	365956.84	4053369.67	RM-20	366031.98	4053356.76
M-24+H-3	365940.23	4053367.28	RM-21	366019.86	4053361.27
M-25+H-2	365905.32	4053375.83	RM-22	366007.16	4053359.94
M-26+H-1	365898.39	4053380.65	RM-23	365995.16	4053355.10
M-27+H-1	365899.63	4053370.52	RM-24	365969.59	4053351.35
M-28+H-2	365911.64	4053337.59	RM-25	365944.00	4053347.68
M-29+H-3	365911.88	4053326.69	RM-26	365932.06	4053333.51
M-30+H-4	365900.23	4053299.89	RM-27	365904.98	4053289.34
M-31+H-5	365890.36	4053285.02	RM-28	365872.39	4053218.84
M-32+H-6	365886.40	4053246.43	RM-29	365863.48	4053194.58
M-33+H-7	365830.99	4053219.66	RM-30	365852.51	4053171.10
M-34	365819.16	4053203.01	RM-31	365839.19	4053148.91
M-35	365849.72	4053180.45	RM-32	365803.39	4053094.96
M-36	365837.41	4053156.50	RM-33	365781.16	4053048.26
M-37	365815.08	4053124.79	RM-34	365769.41	4053025.24
M-38	365798.37	4053098.99	RM-35	365736.61	4052969.44
M-39	365780.19	4053081.87	RM-36	365703.30	4052913.21
M-40+H-1	365732.51	4053087.40	RM-37	365677.92	4052868.57
M-41+H-2	365727.67	4053048.10			
M-42	365760.58	4053026.82			
M-43	365716.04	4052947.71			
M-44	365714.64	4052945.26			
M-45	365677.93	4052881.82			
M-46	365675.09	4052876.77			
M-47	365658.19	4052845.46			

VÉRTICES DE LA POLIGONAL DE DESAFECTACIÓN

PUNTO	X	Y
D-1+M-24	365940.23	4053367.28
D-2	365941.22	4053358.82
D-3	365933.77	4053348.80
D-4	365929.54	4053341.89
D-5	365916.27	4053321.54
D-6	365913.93	4053317.57
D-7	365900.12	4053294.15
D-8	365896.18	4053286.68
D-9	365886.03	4053266.58
D-10	365875.72	4053244.34
D-11	365862.42	4053211.12
D-12	365857.89	4053198.75
D-13	365855.68	4053192.57
D-14+M-36	365849.72	4053180.45
D-15+M-39	365780.19	4053061.87
D-16+M-42	365760.58	4053026.82



DESLINDE D.P.=Z.M.T. 14-X-1966
EXP. C-394 Y 8/28

DESLINDE D.P.=Z.M.T. 27-IV-62
EXP. C-208 Y 8/14

DESLINDE D.P.=Z.M.T. 8-7-63
EXP. C-317 Y 8/18

DES01/99/29/0012-DES10/01



Ministerio de Agricultura y Pesca, Alimentación y Medio Ambiente
DIRECCIÓN GENERAL DE LA SOSTENIBILIDAD DE LA COSTA Y DEL MAR
DEMARCACIÓN DE COSTAS ANDALUCÍA-MEDITERRÁNEO
MÁLAGA

DESLINDE DEL DOMINIO PÚBLICO MARITIMO-TERRESTRE DEL TRAMO DE COSTA COMPRENDIDO DESDE EL ARROYO SALTILLO HASTA LA PLAYA DEL BAJONDILLO, EN EL T.M. DE TORREMOLINOS (MÁLAGA)

DES01/99/29/0012-DES10/01 EN TRAMITACIÓN

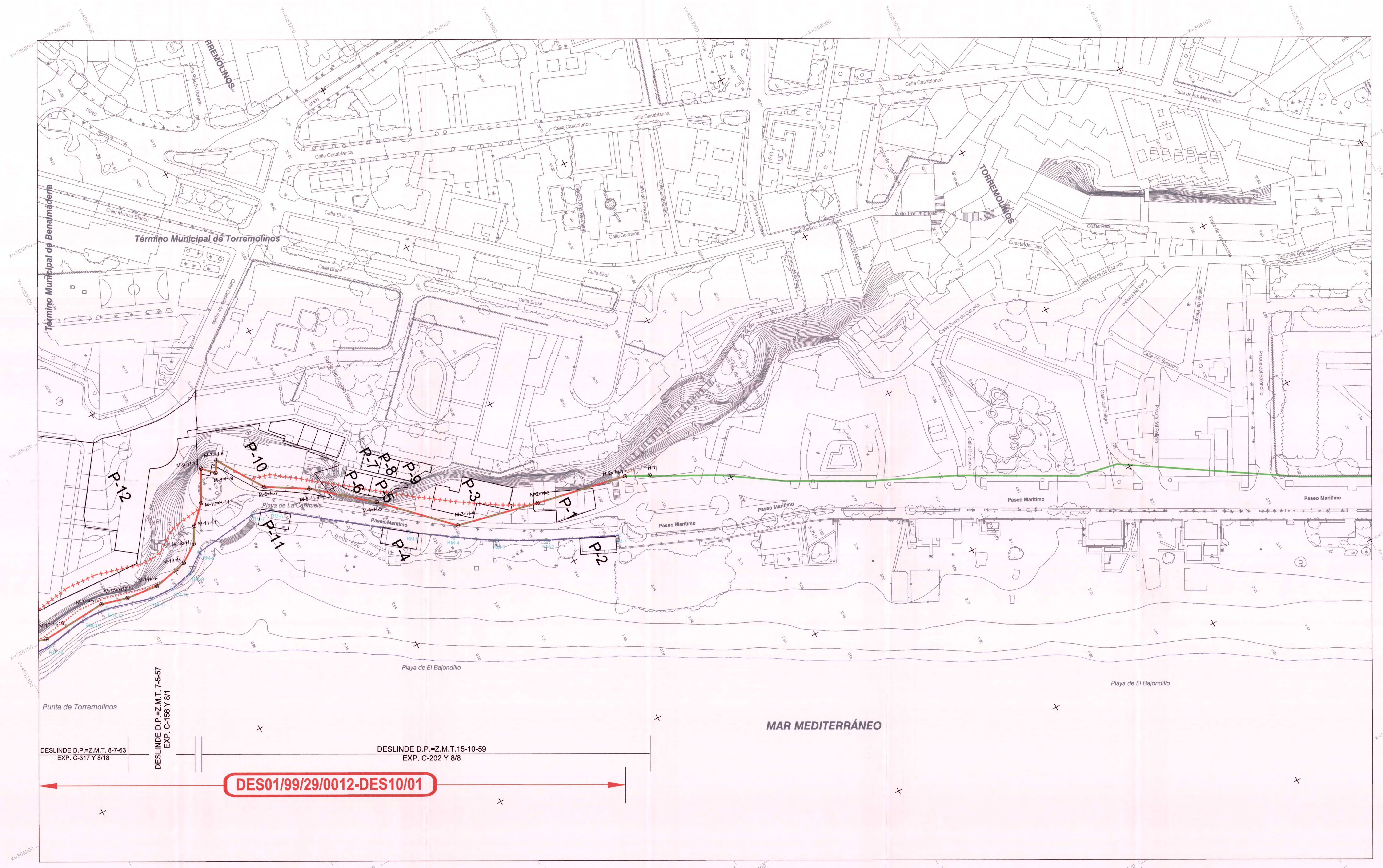
PLANO Nº	HOJA Nº	REFERENCIA	E: 1 / 1.000	ESCALA GRÁFICA
4	17451332 17451342 17451331 17451341	DES01/99/29/0012-DES10/01	(Reducción DIN AS E: 1 / 2.500)	
		PLANO	PROYECTO DE DESLINDE	

EXAMINADO Y CONFORME		
LA TÉCNICO SUPERIOR		EL JEFE DE LA DEMARCACIÓN
Fdo: M. Teresa Vistoso López		Fdo: Ángel González Castañeda
FECHA: 22 de febrero de 2017		

INFORMACIÓN CARTOGRÁFICA	GRÁFICO DE DISTRIBUCIÓN DE HOJAS
PROYECCIÓN UTM, HUSO 30 S SISTEMA DE REFERENCIA: ETRS88 VUELO FOTOGRAFÉTICO D.G. COSTAS (OCTUBRE 2004-ENERO 2005) LEVANTAMIENTO TOPOGRÁFICO ENLAZADO A LA RED GEODÉSICA RESTITUCIÓN Y DIBUJO OCTUBRE 2005-ABRIL 2006	

SIGNOS CONVENCIONALES		
LINEA DE AGUA	LÍMITE DE LA ZMT	HITOS DEL DESLINDE
LINEA DE RIBERA DEL MAR	ZONA EN ESTUDIO POR SI PROCEDE NUNCAR SU DESAFECTACIÓN	HITOS RIBERA DEL MAR
LINEA DEL DESLINDE DEL DPMT	LÍMITE ZONA DE SERVIDUMBRE	VERTICES RED GEODÉSICA
LÍMITE DE SERVIDUMBRE TRÁNSITO	LÍMITE CLASIFICACIÓN URB. SUELO	VERTICES REPLANTIO
LÍMITE DE SERVIDUMBRE PROTECCIÓN		

VERTICES DE LA POLIGONAL DEL DESLINDE			VERTICES DE LA RIBERA DEL MAR		
PUNTO	X	Y	PUNTO	X	Y
M-1=H-2	366171,39	4053747,61	RM-1	366199,03	4053729,01
M-2=H-3	366161,57	4053697,28	RM-2	366182,46	4053691,78
M-3=H-4	366151,61	4053651,86	RM-3	366169,40	4053667,19
M-4=H-5	366141,67	4053617,84	RM-4	366156,55	4053646,95
M-5=H-6	366094,16	4053588,06	RM-5	366141,72	4053625,74
M-6=H-7	366081,28	4053566,11	RM-6	366094,97	4053563,62
M-7=H-8	366055,56	4053549,55	RM-7	366091,92	4053552,92
M-8=H-9	366061,51	4053545,81	RM-8	366096,72	4053517,09
M-9=H-10	366055,53	4053539,80	RM-9	366104,56	4053506,77
M-10=H-11	366072,66	4053530,75	RM-10	366107,48	4053494,15
M-11=H	366082,20	4053521,43	RM-11	366106,89	4053481,22
M-12=H	366090,61	4053516,32	RM-12	366100,25	4053456,25
M-13=H	366097,86	4053506,30	RM-13	366099,49	4053442,73
M-14=H	366102,24	4053498,93	RM-14	366103,56	4053417,78
M-15=H-12	366100,37	4053469,06			
M-16=H-11	366096,56	4053454,58			
M-17=H-10	366099,44	4053418,11			



DESLINDE D.P.=Z.M.T. 7-5-57
EXP. C-156 Y 8/1

DESLINDE D.P.=Z.M.T. 8-7-63
EXP. C-317 Y 8/18

DESLINDE D.P.=Z.M.T. 15-10-59
EXP. C-202 Y 8/8

DES01/99/29/0012-DES10/01



Ministerio de Agricultura y Pesca, Alimentación y Medio Ambiente
DIRECCIÓN GENERAL DE LA SOSTENIBILIDAD DE LA COSTA Y DEL MAR
DEMARCACIÓN DE COSTAS ANDALUCÍA-MEDITERRÁNEO
MÁLAGA

DESLINDE DEL DOMINIO PÚBLICO MARITIMO-TERRESTRE DEL TRAMO DE COSTA COMPRENDIDO DESDE EL ARROYO SALTILLO HASTA LA PLAYA DEL BAJONDILLO, EN EL T.M.DE TORREMOLINOS (MÁLAGA)

- TERRENOS DE POSIBLE DESAFFECTACIÓN -

DES01/99/29/0012-DES10/01 EN TRAMITACIÓN

PLANO Nº	HOJA Nº	REFERENCIA	E: 1 / 1.000	ESCALA GRÁFICA
4-D	17451332 17451331 17451341	DES01/99/29/0012-DES10/01	(Reducción DIN A3 E: 1 / 2.500)	0 10 20 30 40 50 m.
		PLANO	PROYECTO DE DESLINDE	

EXAMINADO Y CONFORME

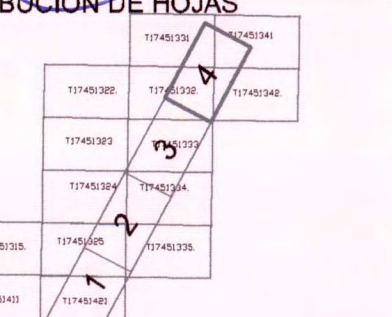
LA TÉCNICO SUPERIOR  EL JEFE DE LA DEMARCACIÓN 

Fdo.: Mª Teresa Vilator López  Fecha: 22 de febrero de 2017

INFORMACIÓN CARTOGRÁFICA

PROYECCIÓN U.T.M. HUSO 30 S
SISTEMA DE REFERENCIA: ETR89
VUELO FOTOGRAFICO D.O. COSTAS (OCTUBRE 2004-ENERO 2005)
LEVANTAMIENTO TOPOGRAFICO ENLAZADO A LA RED GEODÉSICA
RESTITUCIÓN Y DIBUJO: OCTUBRE 2005-ABRIL 2006

GRÁFICO DE DISTRIBUCIÓN DE HOJAS



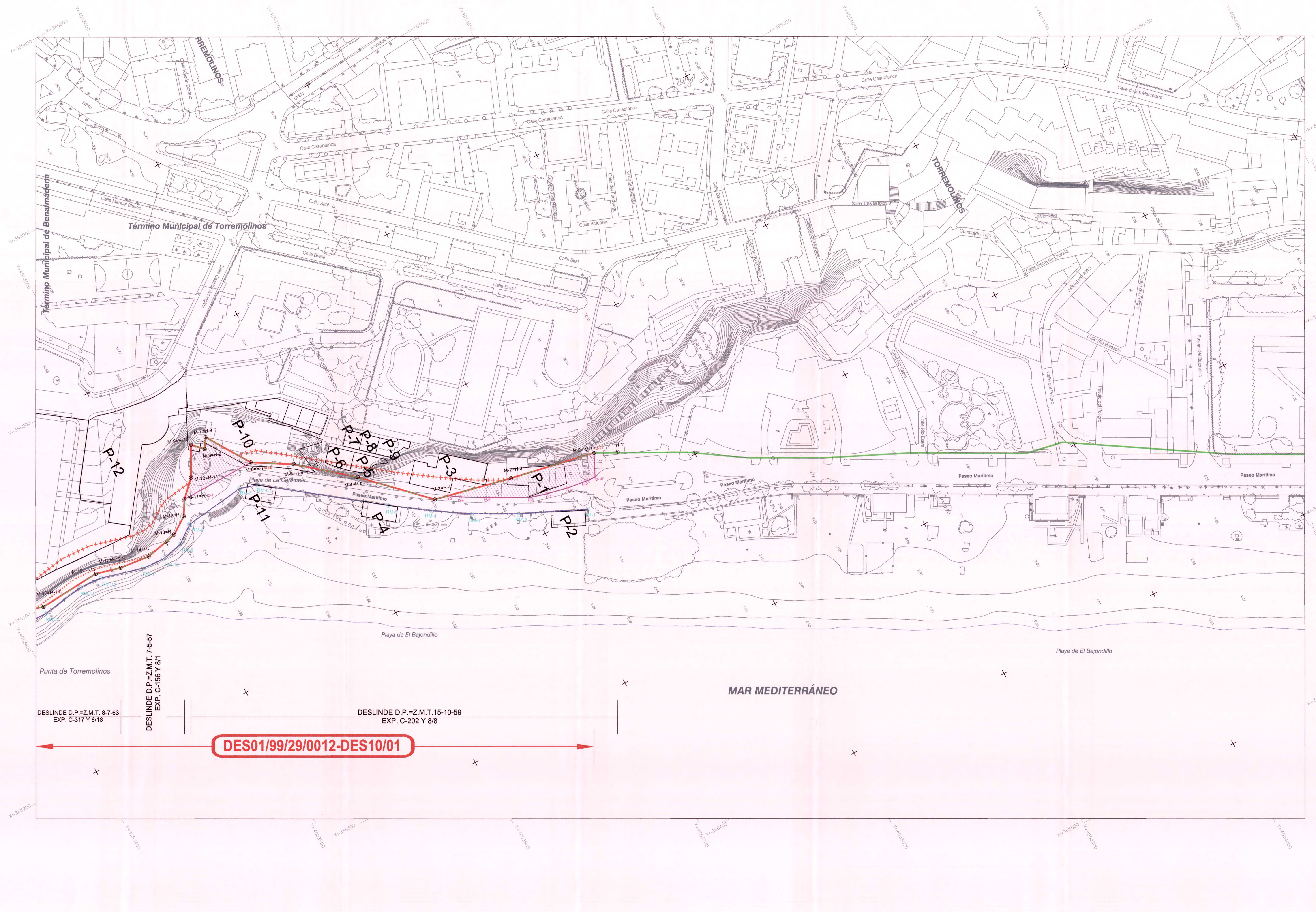
SIGNOS CONVENCIONALES

- LÍNEA DE AGUA
- LÍNEA DE RIBERA DE MAR
- LÍNEA DEL DESLINDE DEL D.P.M.T.
- LÍMITE DE SERVIDUMBRE TRANSITO
- LÍMITE DE SERVIDUMBRE PROTECCIÓN
- LÍMITE DE LA Z.M.T.
- LÍMITE POSIBLE DESAFFECTACIÓN
- ZONA EN ESTUDIO POR SI PROCEDE INICIAR SU DESAFFECTACIÓN
- LÍMITE ZONA DE SERVIDUMBRE
- LÍMITE CLASIFICACIÓN UNIL. SUELO
- HITOS DEL DESLINDE
- HITOS RIBERA DEL MAR
- HITOS LÍMITE POSIBLE DESAFFECTACIÓN
- VÉRTECES RED GEODÉSICA
- VÉRTECES REPLANTEO

VÉRTECES DE LA POLIGONAL DEL DESLINDE			VÉRTECES DE LA RIBERA DEL MAR		
PUNTO	X	Y	PUNTO	X	Y
M-1=H-2	366171.39	4053747.81	RM-1	366199.03	4053729.01
M-2=H-3	366181.87	4053697.28	RM-2	366182.46	4053691.78
M-3=H-4	366151.81	4053651.86	RM-3	366169.40	4053667.19
M-4=H-5	366118.67	4053617.84	RM-4	366156.55	4053646.95
M-5=H-6	366094.16	4053588.06	RM-5	366141.72	4053625.74
M-6=H-7	366081.28	4053566.11	RM-6	366094.97	4053565.82
M-7=H-8	366055.58	4053549.55	RM-7	366091.92	4053552.92
M-8=H-9	366061.81	4053545.81	RM-8	366096.72	4053517.09
M-9=H-10	366055.53	4053539.90	RM-9	366104.56	4053506.77
M-10=H-11	366072.86	4053530.74	RM-10	366107.48	4053494.15
M-11=H	366082.20	4053521.43	RM-11	366106.89	4053481.22
M-12=H	366090.91	4053516.32	RM-12	366100.25	4053466.25
M-13=H	366097.86	4053506.30	RM-13	366099.49	4053442.73
M-14=H	366102.24	4053486.93	RM-14	366103.56	4053417.78
M-15=H-12	366100.37	4053489.08			
M-16=H-11	366096.58	4053454.58			
M-17=H-10	366099.44	4053418.11			

VÉRTECES DE LA POLIGONAL DE DESAFFECTACIÓN

PUNTO	X	Y
D-1=MM-11	366082.20	4053521.43
D-2=MM-6	366081.28	4053566.11
D-3	366153.37	4053659.86
D-4	366157.42	4053665.95
D-5	366164.85	4053678.97
D-6	366177.01	4053702.14
D-7	366179.76	4053711.84
D-8	366182.34	4053723.91
D-9	366184.08	4053737.20
D-10	366184.28	4053741.47
D-11=MM-1	366171.39	4053747.81



DES01/99/29/0012-DES10/01

DESLINDE D.P.=Z.M.T. 8-7-63 EXP. C-317 Y 8/18

DESLINDE D.P.=Z.M.T. 15-10-59 EXP. C-202 Y 8/8

DESLINDE D.P.=Z.M.T. 1-5-57 EXP. C-156 Y 8/1



Ministerio de Agricultura y Pesca, Alimentación y Medio Ambiente
DIRECCIÓN GENERAL DE LA SOSTENIBILIDAD DE LA COSTA Y DEL MAR
DEMARCACIÓN DE COSTAS ANDALUCÍA-MEDITERRÁNEO
MÁLAGA

DESLINDE DEL DOMINIO PÚBLICO MARITIMO-TERRESTRE DEL TRAMO DE COSTA COMPRENDIDO DESDE EL ARROYO SALTILLO HASTA LA PLAYA DEL BAJONDILLO, EN EL T.M.DE TORREMOLINOS (MÁLAGA)

- TERRENOS DE POSIBLE DESAFECTACIÓN -

DES01/99/29/0012-DES10/01 EN TRAMITACIÓN

PLANO Nº	HOJA Nº	REFERENCIA	E: 1 / 1.000	ESCALA GRÁFICA
4-D	17451332 17451342 17451331 17451341	DES01/99/29/0012-DES10/01 (Reductor DIN A3 E: 1 / 2.500)	0 10 20 30 40 50 m.	
		PROYECTO DE DESLINDE		

EXAMINADO Y CONFORME

LA TÉCNICO SUPERIOR  EL JEFE DE LA DEMARCACIÓN 

FECHA: 22 de febrero de 2017

Fdo: M.ª Teresa Vilatoro López Fdo: Ángel Escobar Cuadros

INFORMACIÓN CARTOGRÁFICA

PROYECCIÓN U.T.M. HUBO 30 S
SISTEMA DE REFERENCIA: ETRS89
VUELO FOTOGRAMÉTRICO D.G. COSTAS (OCTUBRE 2004-ENERO 2005)
LEVANTAMIENTO TOPOGRÁFICO ENLAZADO A LA RED GEODÉSICA
RESTITUCIÓN Y DIBUJO OCTUBRE 2005-ABRIL 2006

GRÁFICO DE DISTRIBUCIÓN DE HOJAS

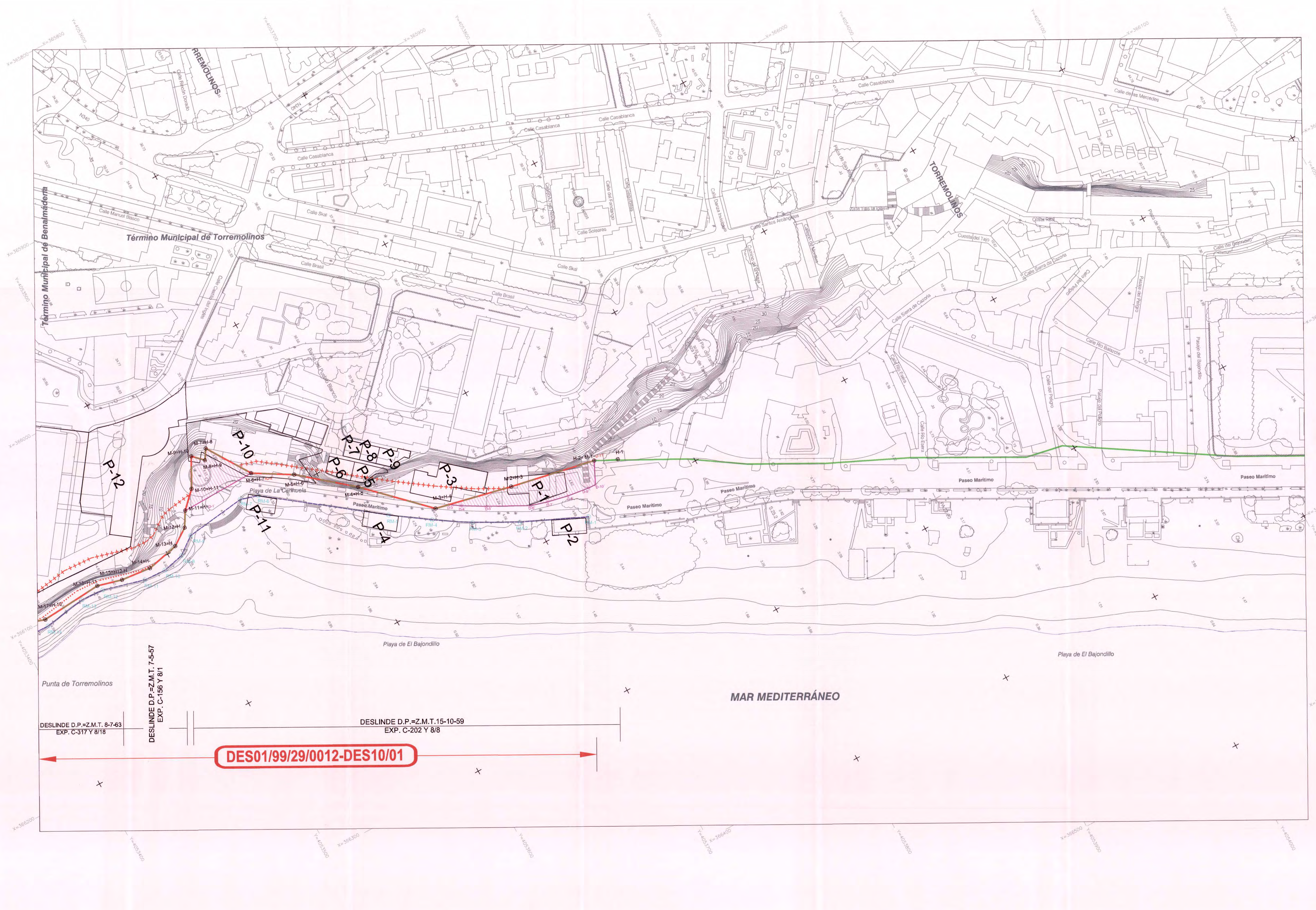


SIGNOS CONVENCIONALES

LINEA DE AGUA	LIMITE DE LA ZMT	HITOS DEL DESLINDE
LINEA DE RIBERA DE MAR	LIMITE POSIBLE DESAFECTACIÓN	HITOS RIBERA DEL MAR
LINEA DEL DESLINDE DEL D.P.M.T.	ZONA EN ESTUDIO POR SI PROCEDE INDICAR SU DESAFECTACIÓN	HITOS LIMITE POSIBLE DESAFECTACIÓN
LIMITE DE SERVIDUMBRE TRANSITO	LIMITE ZONA DE SERVICIO	VERTICES RED GEODÉSICA
LIMITE DE SERVIDUMBRE PROTECCIÓN	LIMITE CLASIFICACIÓN UNB. SUELO	VERTICES REPLANTIO

VÉRTICES DE LA POLIGONAL DEL DESLINDE			VÉRTICES DE LA RIBERA DEL MAR		
PUNTO	X	Y	PUNTO	X	Y
M-1=H-2	366171,39	4053747,61	RM-1	366199,03	4053729,01
M-2=H-3	366161,57	4053697,28	RM-2	366182,46	4053691,78
M-3=H-4	366151,61	4053651,86	RM-3	366166,40	4053657,19
M-4=H-5	366141,67	4053611,84	RM-4	366156,55	4053646,95
M-5=H-6	366094,16	4053558,06	RM-5	366141,72	4053625,74
M-6=H-7	366081,28	4053566,11	RM-6	366094,97	4053563,62
M-7=H-8	366055,56	4053549,55	RM-7	366094,92	4053552,92
M-8=H-9	366061,51	4053545,81	RM-8	366096,72	4053517,09
M-9=H-10	366055,53	4053539,80	RM-9	366104,56	4053506,77
M-10=H-11	366072,66	4053530,76	RM-10	366107,48	4053494,15
M-11=H	366082,20	4053521,43	RM-11	366106,89	4053481,22
M-12=H	366090,91	4053516,32	RM-12	366100,25	4053456,25
M-13=H	366097,86	4053506,30	RM-13	366099,49	4053442,73
M-14=H	366102,24	4053486,93	RM-14	366103,56	4053417,78
M-15=H-12	366100,37	4053469,06			
M-16=H-11	366096,56	4053454,58			
M-17=H-10	366099,44	4053416,11			

VÉRTICES DE LA POLIGONAL DE DESAFECTACIÓN		
PUNTO	X	Y
D-1=M-11	366082,20	4053521,43
D-2=M-6	366081,28	4053566,11
D-3	366153,37	4053659,86
D-4	366157,42	4053665,95
D-5	366164,85	4053678,97
D-6	366177,01	4053702,14
D-7	366179,76	4053711,84
D-8	366182,34	4053723,91
D-9	366184,08	4053737,20
D-10	366184,28	4053741,47
D-11=M-1	366171,39	4053747,61



DESLINDE D.P.=Z.M.T. 8-7-63 EXP. C-317 Y 8/18

DESLINDE D.P.=Z.M.T. 7-5-57 EXP. C-156 Y 8/1

DESLINDE D.P.=Z.M.T. 15-10-59 EXP. C-202 Y 8/6

DES01/99/29/0012-DES10/01



Ministerio de Agricultura y Pesca, Alimentación y Medio Ambiente
DIRECCIÓN GENERAL DE LA SOSTENIBILIDAD DE LA COSTA Y DEL MAR
DEMARCACIÓN DE COSTAS ANDALUCÍA-MEDITERRÁNEO
MÁLAGA

DESLINDE DEL DOMINIO PÚBLICO MARITIMO-TERRESTRE DEL TRAMO DE COSTA COMPRENDIDO DESDE EL ARROYO SALTILLO HASTA LA PLAYA DEL BAJONDILLO, EN EL T.M.DE TORREMOLINOS (MÁLAGA)

DES01/99/29/0012-DES10/01 EN TRAMITACIÓN

PLANO Nº	HOJA Nº	REFERENCIA	E: 1 / 1.000	ESCALA GRAFICA
4	17451332 17451342 17451331 17451341	DES01/99/29/0012-DES10/01	(Reducción DIN A3 E: 1 / 2.500)	0 10 20 30 40 50 m.
		PLANO	PROYECTO DE DESLINDE	

EXAMINADO Y CONFORME

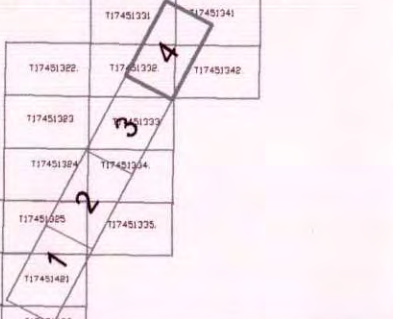
LA TÉCNICO SUPERIOR  EL JEFE DE LA DEMARCACIÓN 

Fdo.: M. Teresa Vilatoro López  FECHA: 22 de febrero de 2017

INFORMACIÓN CARTOGRAFICA

PROYECCIÓN: UTM HUBO 30 E
SISTEMA DE REFERENCIA: ETR89
VUELO FOTOGRAFICO D.G. COSTAS (OCTUBRE 2004-ENERO 2005)
LEVANTAMIENTO TOPOGRAFICO ENLAZADO A LA RED GEODESICA
RESTITUCIÓN Y DIBUJO: OCTUBRE 2005-ABRIL 2006

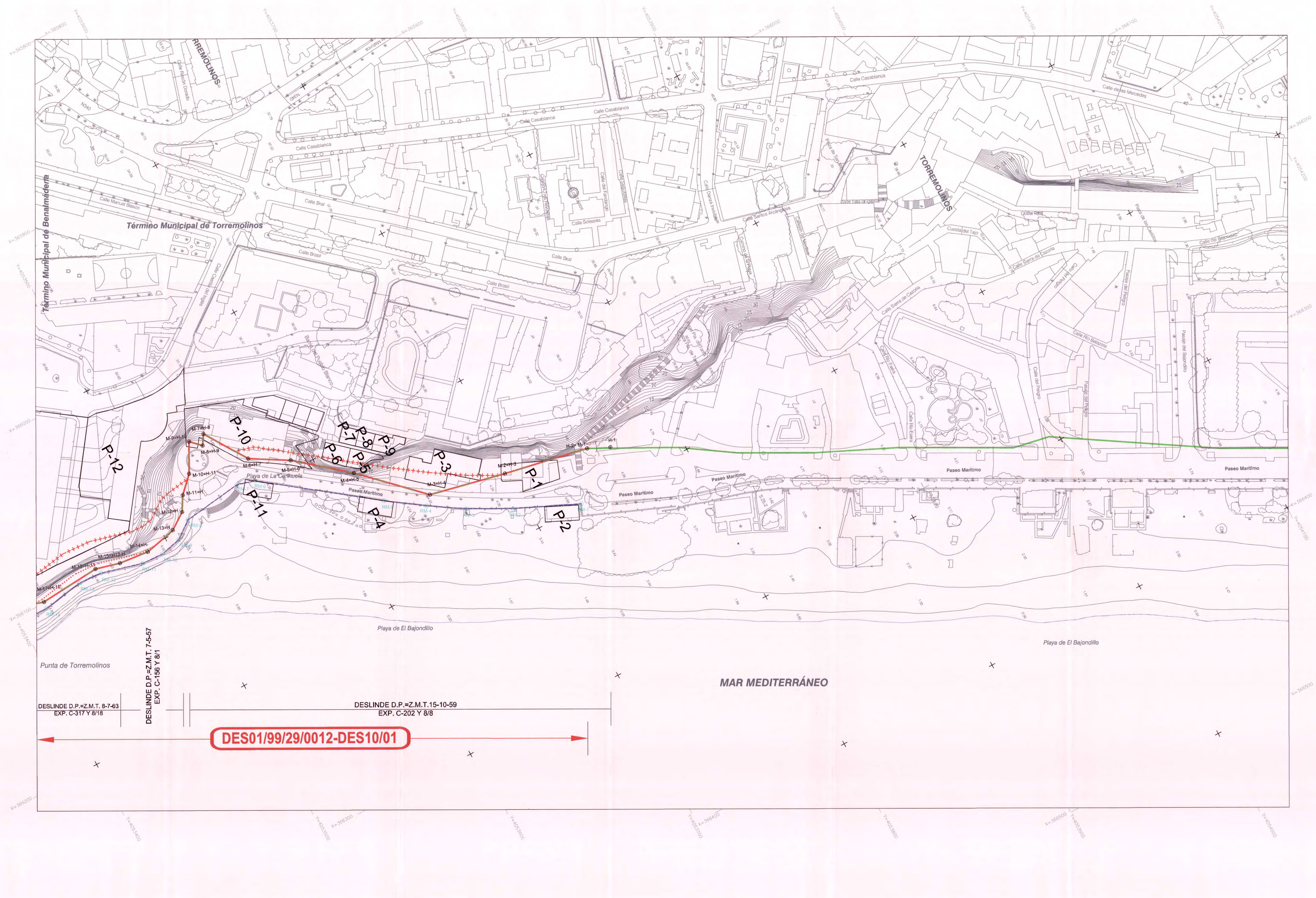
GRAFICO DE DISTRIBUCIÓN DE HOJAS



SIGNOS CONVENCIONALES

—	LÍNEA DE AGUA	—	LÍMITE DE LA ZMT	⊙	HITOS DEL DESLINDE
—	LÍNEA DE RIBERA DE MAR	—	LÍMITE POSIBLE DESAFECTACIÓN	⊙	HITOS RIBERA DEL MAR
—	LÍNEA DEL DESLINDE DEL DPMT	—	ZONA EN ESTUDIO POR SI PROCEDIE INICIAR SU DESAFECTACIÓN	⊙	HITOS LÍMITE POSIBLE DESAFECTACIÓN
—	LÍMITE DE SERVIDUMBRE TRANSITO	—	LÍMITE ZONA DE SERVICIO	⊙	VÉRTICES RED GEODESICA
—	LÍMITE DE SERVIDUMBRE PROTECCIÓN	—	LÍMITE CLASIFICACIÓN UNB. SUELO	⊙	VÉRTICES REPLANTO

VÉRTICES DE LA POLIGONAL DEL DESLINDE			VÉRTICES DE LA RIBERA DEL MAR		
PUNTO	X	Y	PUNTO	X	Y
M-1+H-2	366171.39	4053747.61	RM-1	366199.03	4053729.01
M-2+H-3	366161.57	4053697.28	RM-2	366182.46	4053691.78
M-3+H-4	366151.61	4053651.86	RM-3	366169.40	4053667.19
M-4+H-5	366116.87	4053617.84	RM-4	366156.55	4053646.95
M-5+H-6	366094.16	4053588.06	RM-5	366141.72	4053625.74
M-6+H-7	366081.28	4053566.11	RM-6	366094.97	4053563.82
M-7+H-8	366055.56	4053549.55	RM-7	366091.92	4053552.92
M-8+H-9	366061.51	4053545.81	RM-8	366096.72	4053517.09
M-9+H-10	366055.53	4053539.80	RM-9	366104.56	4053506.77
M-10+H-11	366072.96	4053530.75	RM-10	366107.46	4053494.15
M-11+H	366082.20	4053521.43	RM-11	366106.89	4053481.22
M-12+H	366090.91	4053516.32	RM-12	366100.25	4053466.25
M-13+H	366097.86	4053506.30	RM-13	366099.49	4053442.73
M-14+H	366102.24	4053486.93	RM-14	366103.56	4053417.78
M-15+H-12	366100.37	4053469.06			
M-16+H-11	366096.56	4053454.58			
M-17+H-10	366099.44	4053416.11			



DES01/99/29/0012-DES10/01

DESLINDE D.P.=Z.M.T. 8-7-63
EXP. C-317 Y 8/18

DESLINDE D.P.=Z.M.T. 7-5-57
EXP. C-156 Y 8/1

DESLINDE D.P.=Z.M.T. 15-10-59
EXP. C-202 Y 8/8

MAR MEDITERRÁNEO

Playa de El Bajondillo

Playa de El Bajondillo

Punta de Torremolinos

Término Municipal de Torremolinos

TORREMOLINOS

TORREMOLINOS



Ministerio de Agricultura y Pesca, Alimentación y Medio Ambiente
DIRECCIÓN GENERAL DE LA SOSTENIBILIDAD DE LA COSTA Y DEL MAR
DEMARCACIÓN DE COSTAS ANDALUCÍA-MEDITERRÁNEO
MÁLAGA

DESLINDE DEL DOMINIO PÚBLICO MARÍTIMO-TERRESTRE DEL TRAMO DE COSTA COMPRENDIDO DESDE EL ARROYO SALTILLO HASTA LA PLAYA DEL BAJONDILLO, EN EL T.M.DE TORREMOLINOS (MÁLAGA)

- TERRENOS DE POSIBLE DESAFECTACIÓN -

DES01/99/29/0012-DES10/01 EN TRAMITACIÓN

PLANO Nº	HOJA Nº	REFERENCIA	E: 1 / 1.000	ESCALA GRÁFICA
3-D	17451334 17451333 17451332	DES01/99/29/0012-DES10/01 (Reducido: DIN A3 E: 1 / 2.500)		0 10 20 30 40 50 m.
		PLANO	PROYECTO DE DESLINDE	

EXAMINADO Y CONFORME

LA TÉCNICO SUPERIOR: Fdo.: M.ª Teresa Vitorro López

EL JEFE DE LA DEMARCACIÓN: Fdo.: Ángel González Castiella

FECHA: 22 de febrero de 2017

INFORMACIÓN CARTOGRÁFICA

PROYECCIÓN: UTM, HUBO 30 S
SISTEMA DE REFERENCIA: ETRS89
VUELO FOTOGRAFÉTICO D.G. COSTAS (OCTUBRE 2004-ENERO 2005)
LEVANTAMIENTO TOPOGRÁFICO ENLAZADO A LA RED GEODÉSICA
RESTITUCIÓN Y DIBUJO: OCTUBRE 2005-ABRIL 2006

GRÁFICO DE DISTRIBUCIÓN DE HOJAS

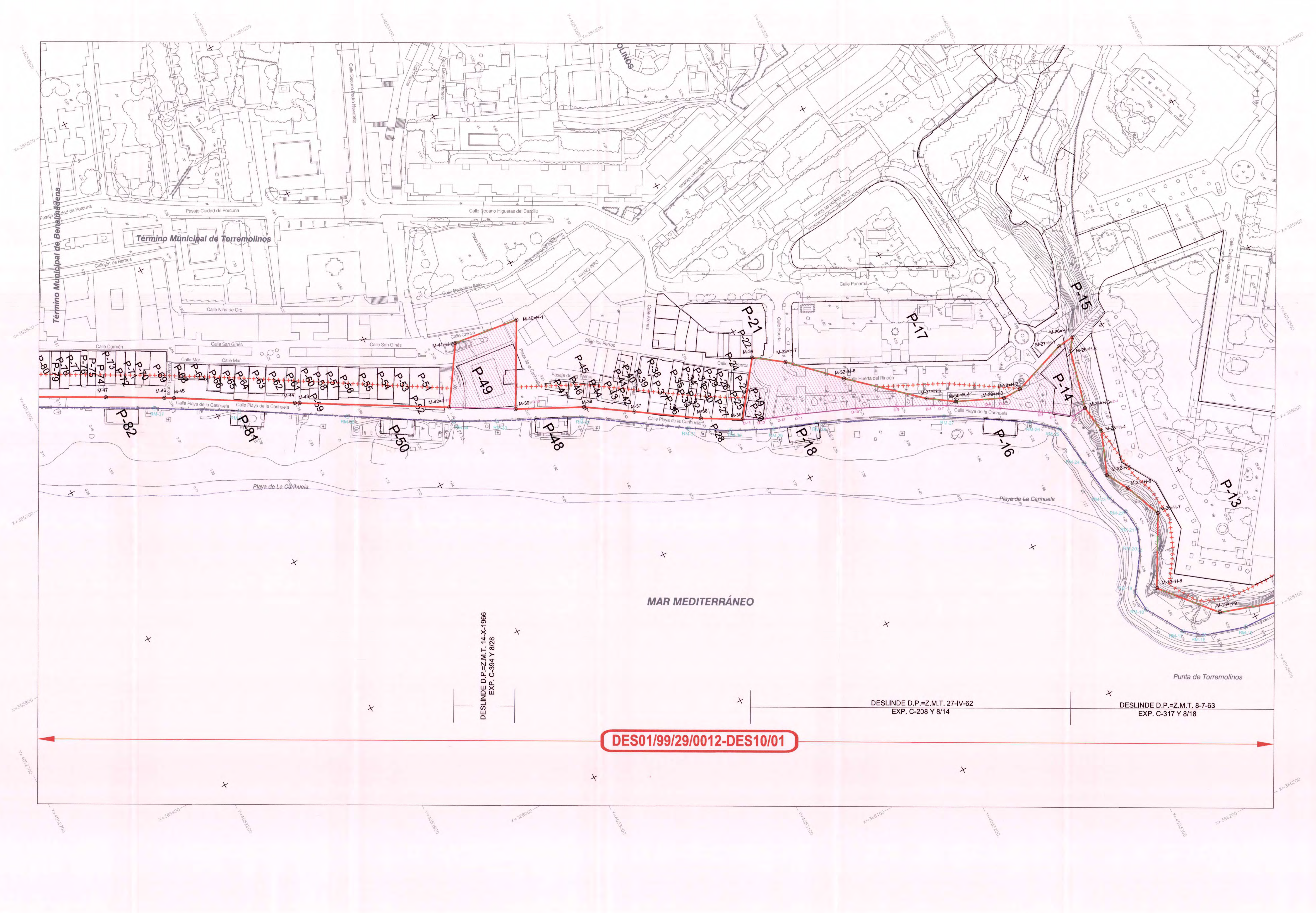
SIGNOS CONVENCIONALES

—	LÍNEA DE AGUA	—	LÍMITE DE LA ZMT	⊗	HTOS DEL DESLINDE
- - -	LÍNEA DE RIBERA DE MAR	—	LÍMITE POSIBLE DESAFECTACIÓN	⊗	HTOS RIBERA DEL MAR
—	LÍNEA DEL DESLINDE DEL DPMT	—	ZONA EN ESTUDIO POR SI PROCEDE INICIAR SU DESAFECTACIÓN	⊗	HTOS LÍMITE POSIBLE DESAFECTACIÓN
—	LÍMITE DE SERVIDUMBRE TRANSITO	—	LÍMITE ZONA DE SERVIDUMBRE	⊗	VERTICES RED GEODÉSICA
—	LÍMITE DE SERVIDUMBRE PROTECCIÓN	—	LÍMITE CLASIFICACIÓN URB. SUELO	⊗	VERTICES REPLANTO

VERTICES DE LA POLIGONAL DEL DESLINDE			VERTICES DE LA RIBERA DEL MAR		
PUNTO	X	Y	PUNTO	X	Y
M-18=H-9	366087.92	4053381.98	RM-15	366102.97	4053392.02
M-19=H-8	366057.21	4053355.08	RM-16	366095.57	4053387.24
M-20=H-7	366017.16	4053376.83	RM-17	366087.57	4053357.13
M-21=H-6	365995.13	4053367.59	RM-18	366085.63	4053343.42
M-22=H-5	365982.30	4053360.17	RM-19	366053.39	4053342.37
M-23=H-4	365956.84	4053369.67	RM-20	366031.98	4053356.76
M-24=H-3	365940.23	4053367.28	RM-21	366019.86	4053361.27
M-25=H-2	365905.32	4053375.63	RM-22	366007.16	4053359.94
M-26=H-1	365896.39	4053380.65	RM-23	365995.16	4053355.10
M-27=H-1	365899.63	4053370.52	RM-24	365999.59	4053351.35
M-28=H-2	365911.64	4053337.59	RM-25	365944.00	4053347.68
M-29=H-3	365911.88	4053326.69	RM-26	365932.06	4053333.51
M-30=H-4	365900.28	4053299.89	RM-27	365904.98	4053289.34
M-31=H-5	365890.36	4053285.02	RM-28	365872.39	4053216.84
M-32=H-6	365865.40	4053246.43	RM-29	365863.48	4053194.58
M-33=H-7	365830.99	4053219.66	RM-30	365852.51	4053171.10
M-34	365819.16	4053203.01	RM-31	365839.19	4053148.91
M-35	365849.72	4053180.45	RM-32	365803.39	4053094.95
M-36	365837.41	4053158.50	RM-33	365781.16	4053048.26
M-37	365815.08	4053124.79	RM-34	365769.41	4053025.24
M-38	365798.37	4053099.99	RM-35	365736.61	4052969.44
M-39	365780.19	4053061.87	RM-36	365703.30	4052913.21
M-40=H-1	365732.51	4053087.40	RM-37	365677.92	4052868.57
M-41=H-2	365727.67	4053048.10			
M-42	365760.58	4053026.82			
M-43	365716.04	4052947.71			
M-44	365714.64	4052945.26			
M-45	365671.93	4052881.82			
M-46	365675.09	4052876.77			
M-47	365658.19	4052845.46			

VERTICES DE LA POLIGONAL DE DESAFECTACIÓN

PUNTO	X	Y
D-1=M-24	365940.23	4053367.28
D-2	365941.22	4053358.82
D-3	365933.77	4053348.80
D-4	365929.54	4053341.89
D-5	365916.27	4053321.54
D-6	365913.93	4053317.57
D-7	365900.12	4053294.15
D-8	365896.18	4053286.68
D-9	365886.03	4053266.58
D-10	365875.72	4053244.34
D-11	365862.42	4053211.12
D-12	365857.89	4053198.75
D-13	365856.68	4053192.57
D-14=M-35	365849.72	4053180.45
D-15=M-39	365780.19	4053061.87
D-16=M-42	365760.58	4053026.82



DESLINDE D.P.=Z.M.T. 14-X-1966
EXP. C-394 Y 8/28

DESLINDE D.P.=Z.M.T. 27-IV-62
EXP. C-208 Y 8/14

DESLINDE D.P.=Z.M.T. 8-7-63
EXP. C-317 Y 8/18

DES01/99/29/0012-DES10/01



Ministerio de Agricultura y Pesca, Alimentación y Medio Ambiente
 DIRECCIÓN GENERAL DE LA SOSTENIBILIDAD DE LA COSTA Y DEL MAR
 DEMARCACIÓN DE COSTAS ANDALUCÍA-MEDITERRÁNEO
 MÁLAGA

DESLINDE DEL DOMINIO PÚBLICO MARÍTIMO-TERRESTRE DEL TRAMO DE COSTA COMPRENDIDO DESDE EL ARROYO SALTILLO HASTA LA PLAYA DEL BAJONDILLO, EN EL T.M.DE TORREMOLINOS (MÁLAGA)

DES01/99/29/0012-DES10/01 EN TRAMITACIÓN

PLANO Nº	HOJA Nº	REFERENCIA	E: 1/ 1.000	ESCALA GRÁFICA
3	17451334 17451333 17451332	DES01/99/29/0012-DES10/01 (Revisión DIM A3 E: 1/2.500)		0 10 20 30 40 50 m.
PROYECTO DE DESLINDE				

EXAMINADO Y CONFORME

LA TÉCNICO SUPERIOR: Fdo.: M^a Teresa Vilator López

EL JEFE DE LA DEMARCACIÓN: Fdo.: Angel González Castañeda

FECHA: 22 de febrero de 2017

INFORMACIÓN CARTOGRÁFICA

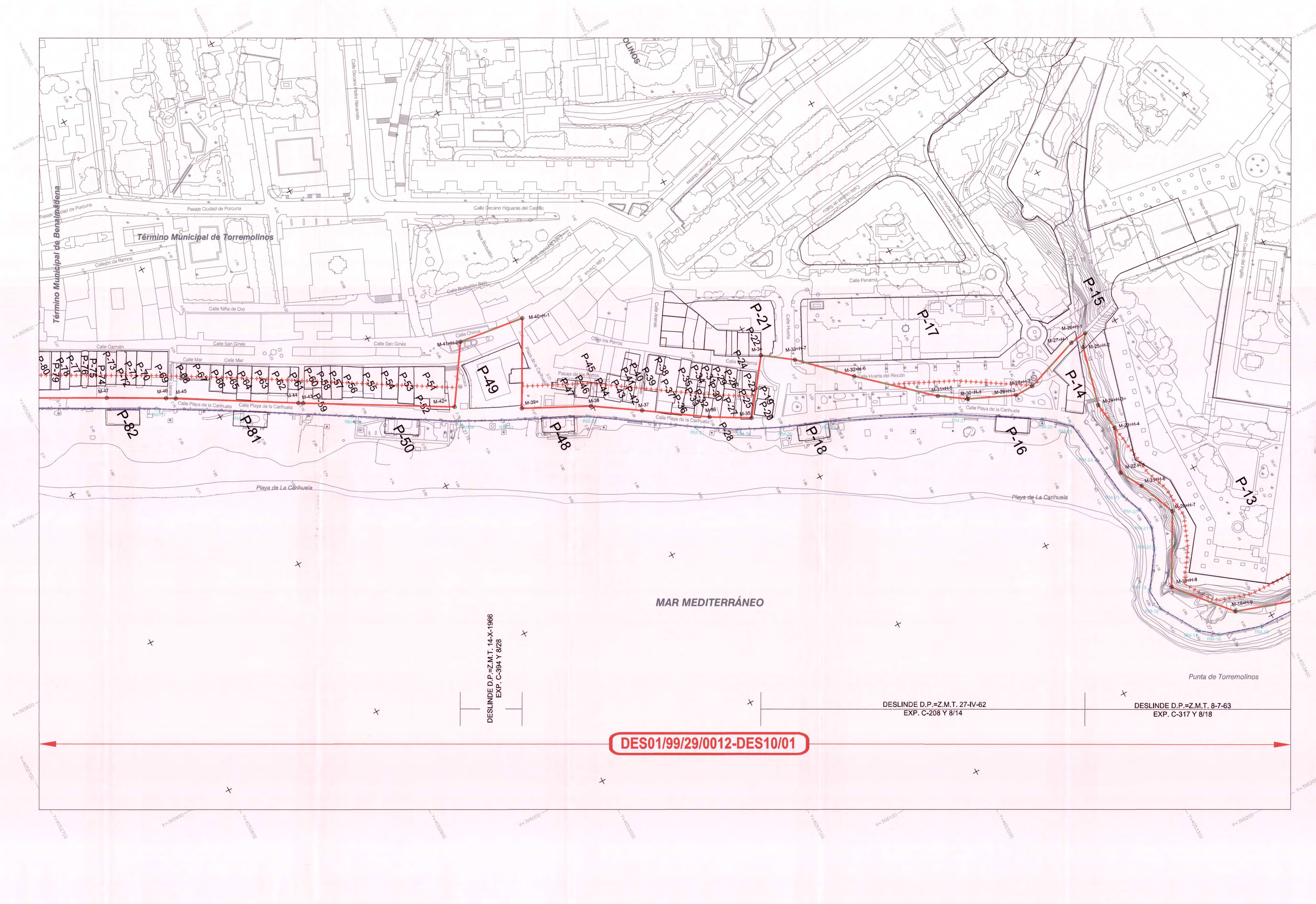
PROYECCIÓN U.T.M. HUBO 30 B
 SISTEMA DE REFERENCIA: ETRS89
 VUELO FOTOGRAMÉTRICO D.L. COSTAS (OCTUBRE 2004-ENERO 2005)
 LEVANTAMIENTO TOPOGRÁFICO REALIZADO A LA RED GEODÉSICA
 RESTITUCIÓN Y DIBUJO OCTUBRE 2005-ABRIL 2006

GRÁFICO DE DISTRIBUCIÓN DE HOJAS

SIGNOS CONVENCIONALES

- LINEA DE AGUA
- LINEA DE RIBERA DE MAR
- LINEA DEL DESLINDE DEL D.P.M.T.
- LÍMITE DE SERVIDUMBRE TRANSITO
- LÍMITE DE SERVIDUMBRE PROTECCIÓN
- LÍMITE DE LA Z.M.T.
- ZONA EN ESTUDIO POR SI PROCEDE INICIAR SU DESAFECTACIÓN
- LÍMITE ZONA DE SERVIDUMBRE
- LÍMITE CLASIFICACIÓN URB. SUELO
- HITOS DEL DESLINDE
- HITOS RIBERA DEL MAR
- HITOS LÍMITE POSIBLE DESAFECTACIÓN
- VÉRTECES RED GEODÉSICA
- VÉRTECES REPLANTEO

VÉRTECES DE LA POLIGONAL DEL DESLINDE			VÉRTECES DE LA RIBERA DEL MAR		
PUNTO	X	Y	PUNTO	X	Y
M-18+H-9	366087.92	4053381.98	RM-15	366102.97	4053392.02
M-19+H-8	366057.21	4053355.08	RM-16	366095.57	4053367.24
M-20+H-7	366017.16	4053376.83	RM-17	366087.57	4053357.13
M-21+H-6	365995.13	4053367.59	RM-18	366065.63	4053343.42
M-22+H-5	365982.30	4053360.17	RM-19	366053.39	4053342.37
M-23+H-4	365956.84	4053369.67	RM-20	366031.98	4053356.76
M-24+H-3	365940.23	4053367.28	RM-21	366019.86	4053361.27
M-25+H-2	365905.32	4053375.63	RM-22	366007.16	4053359.94
M-26+H-1	365896.39	4053380.65	RM-23	365995.16	4053355.10
M-27+H-1	365899.63	4053370.52	RM-24	365969.59	4053351.35
M-28+H-2	365911.64	4053337.59	RM-25	365944.00	4053347.68
M-29+H-3	365911.88	4053326.69	RM-26	365932.06	4053333.51
M-30+H-4	365900.28	4053299.89	RM-27	365904.98	4053289.34
M-31+H-5	365890.36	4053285.02	RM-28	365872.39	4053218.84
M-32+H-6	365866.40	4053246.43	RM-29	365863.48	4053194.58
M-33+H-7	365830.99	4053219.66	RM-30	365852.51	4053171.10
M-34	365819.16	4053203.01	RM-31	365839.19	4053148.91
M-35	365849.72	4053180.45	RM-32	365803.39	4053094.95
M-36	365837.41	4053158.50	RM-33	365781.16	4053048.26
M-37	365815.08	4053124.79	RM-34	365769.41	4053025.24
M-38	365795.37	4053098.99	RM-35	365736.61	4052969.44
M-39	365780.19	4053081.87	RM-36	365703.30	4052913.21
M-40+H-1	365732.51	4053067.40	RM-37	365677.92	4052866.57
M-41+H-2	365727.67	4053048.10			
M-42	365760.58	4053026.82			
M-43	365716.04	4052947.71			
M-44	365714.64	4052945.26			
M-45	365677.93	4052881.82			
M-46	365675.09	4052876.77			
M-47	365658.19	4052845.46			



DESLINDE D.P.=Z.M.T. 14-X-1966
 EXP. C-394 Y 8/28

DESLINDE D.P.=Z.M.T. 27-IV-62
 EXP. C-208 Y 8/14

DESLINDE D.P.=Z.M.T. 8-7-63
 EXP. C-317 Y 8/18

DES01/99/29/0012-DES10/01



Ministerio de Agricultura y Pesca, Alimentación y Medio Ambiente
DIRECCIÓN GENERAL DE LA SOSTENIBILIDAD DE LA COSTA Y DEL MAR
DEMARCACIÓN DE COSTAS ANDALUCÍA-MEDITERRÁNEO
MÁLAGA

DESLINDE DEL DOMINIO PÚBLICO MARÍTIMO-TERRESTRE DEL TRAMO DE COSTA COMPRENDIDO DESDE EL ARROYO SALTILLO HASTA LA PLAYA DEL BAJONDILLO, EN EL T.M. DE TORREMOLINOS (MÁLAGA)

- TERRENOS DE POSIBLE DESAFECTACIÓN -

DES01/99/29/0012-DES10/01 EN TRAMITACIÓN

PLANO Nº	HOJA Nº	REFERENCIA	E: 1 / 1.000	ESCALA GRÁFICA
2-D	17451325 17451335 17451324 17451334	DES01/99/29/0012-DES10/01 (Reducción DIN A3 E: 1 / 2.500)	0 10 20 30 40 50 m.	
PROYECTO DE DESLINDE				

EXAMINADO Y CONFORME

LA TÉCNICO SUPERIOR  EL JEFE DE LA DEMARCACIÓN 

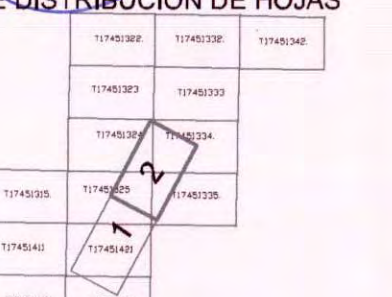
FECHA: 22 de febrero de 2017

Foto: M. Teresa Villoro López Foto: Ángel González Castañeda

INFORMACIÓN CARTOGRÁFICA

PROYECCIÓN U.T.M. HUBO 30 S
SISTEMA DE REFERENCIA: ETRG89
VUELO FOTOGRAFICO D.G. COSTAS (OCTUBRE 2006-ENERO 2006)
LEVANTAMIENTO TOPOGRAFICO ENLAZADO A LA RED GEODÉSICA
RESTITUCIÓN Y DIBUJO OCTUBRE 2006-ABRIL 2008

GRÁFICO DE DISTRIBUCIÓN DE HOJAS

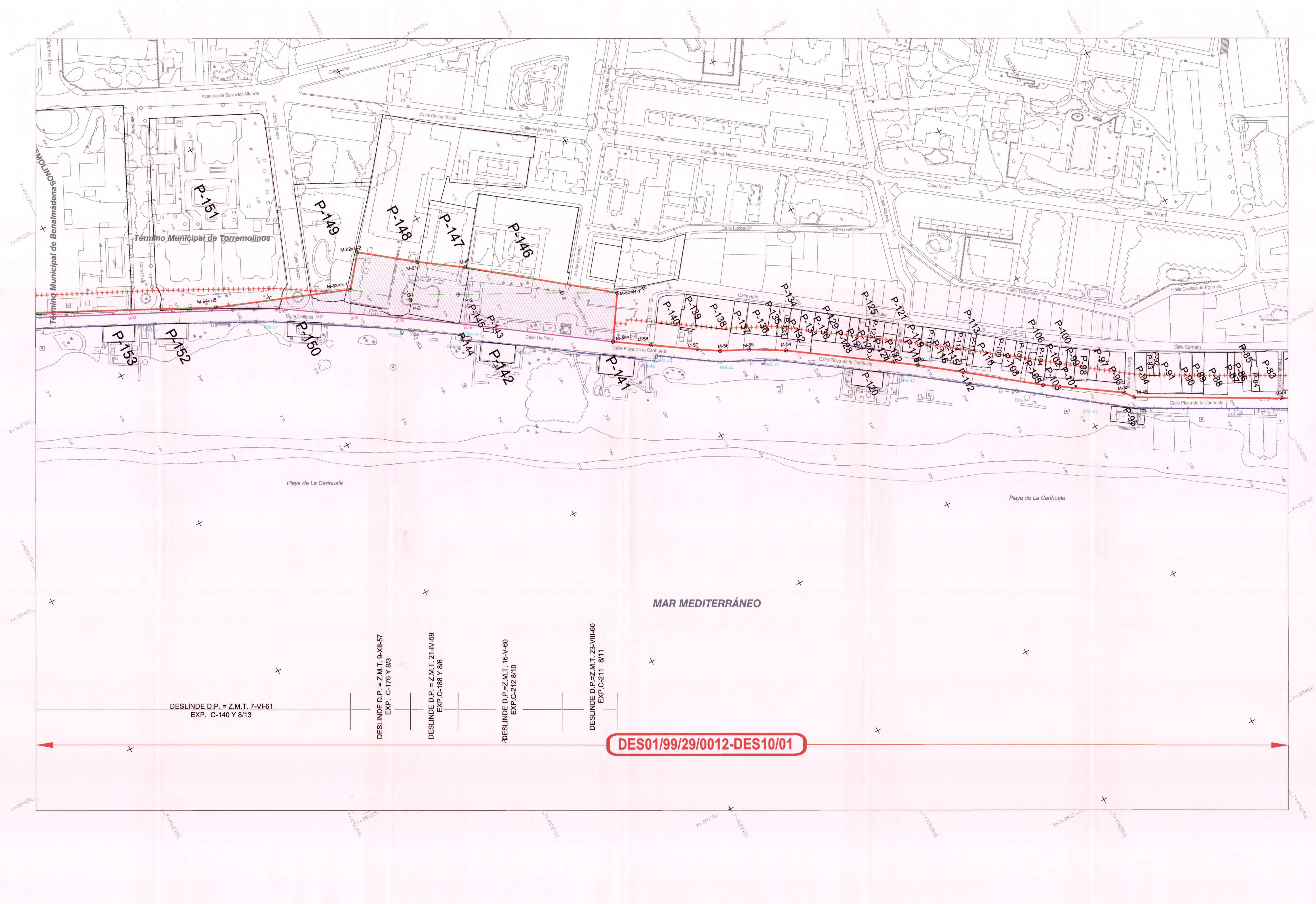


SIGNOS CONVENCIONALES

- LINEA DE AGUA
- LINEA DE RIBERA DEL MAR
- LINEA DEL DESLINDE DEL D.P.M.T.
- LÍMITE DE SERVIDUMBRE TRANSITO
- LÍMITE DE SERVIDUMBRE PROTECCIÓN
- LÍMITE DE LA Z.M.T.
- LÍMITE POSIBLE DESAFECTACIÓN
- ZONA EN ESTUDIO POR SI PROCEDE INICIAR SU DESAFECTACIÓN
- LÍMITE ZONA DE SERVICIO
- LÍMITE CLASIFICACION URNB. SUELO
- HITOS DEL DESLINDE
- HITOS RIBERA DEL MAR
- HITOS LÍMITE POSIBLE DESAFECTACIÓN
- VÉRTICES RED GEODÉSICA
- VÉRTICES REPLANTEO

VÉRTICES DE LA POLIGONAL DEL DESLINDE			VÉRTICES DE LA RIBERA DEL MAR		
PUNTO	X	Y	PUNTO	X	Y
M-48	365637.45	4052606.27	RM-38	365630.45	4052779.88
M-49	365595.64	4052728.95	RM-39	365602.28	4052727.24
M-50	365590.28	4052724.77	RM-40	365583.90	4052701.87
M-51	365583.39	4052683.95	RM-41	365559.16	4052669.83
M-52	365517.95	4052623.77	RM-42	365521.14	4052616.31
M-53	365509.55	4052611.41	RM-43	365474.13	4052547.92
M-54	365473.07	4052656.00	RM-44	365460.51	4052519.84
M-55	365462.29	4052536.94	RM-45	365439.29	4052487.80
M-56	365454.94	4052623.25	RM-46	365441.96	4052485.84
M-57	365447.75	4052511.76	RM-47	365391.71	4052422.00
M-58	365432.55	4052486.46	RM-48	365376.65	4052389.31
M-59	365419.93	4052469.13	RM-49	365373.89	4052391.16
M-60+H-1	365395.27	4052485.14	RM-50	365352.56	4052358.70
M-61	365338.99	4052411.81	RM-51	365314.49	4052296.16
M-61-1	365322.78	4052386.33	RM-52	365281.64	4052231.84
M-62+H-2	365300.76	4052359.28			
M-63+H-1	365318.66	4052345.20			
M-64+H-5	365290.43	4052269.37			

VÉRTICES DE LA POLIGONAL DE DESAFECTACIÓN		
PUNTO	X	Y
D-17+M-59	365419.93	4052469.13
D-18	365389.42	4052396.29
D-19	365346.79	4052362.44
D-20	365331.41	4052338.53
D-21	365321.49	4052321.69
D-22	365308.23	4052301.65
D-23	365289.91	4052227.47



DES01/99/29/0012-DES10/01

DESLINDE D.P. = Z.M.T. 7-VI-61
EXP. C-140 Y 8/13

DESLINDE D.P. = Z.M.T. 9-XII-57
EXP. C-176 Y 8/3

DESLINDE D.P. = Z.M.T. 21-IV-59
EXP. C-188 Y 8/6

DESLINDE D.P. = Z.M.T. 16-V-80
EXP. C-212 8/10

DESLINDE D.P. = Z.M.T. 23-VIII-60
EXP. C-211 8/11

MAR MEDITERRÁNEO

Playa de La Carhuela

Playa de La Carhuela



Ministerio de Agricultura y Pesca, Alimentación y Medio Ambiente
 DIRECCIÓN GENERAL DE LA SOSTENIBILIDAD DE LA COSTA Y DEL MAR
 DEMARCACIÓN DE COSTAS ANDALUCÍA-MEDITERRÁNEO
 MÁLAGA

DESLINDE DEL DOMINIO PÚBLICO MARÍTIMO-TERRESTRE DEL TRAMO DE COSTA COMPRENDIDO DESDE EL ARROYO SALTILLO HASTA LA PLAYA DEL BAJONDILLO, EN EL T.M. DE TORREMOLINOS (MÁLAGA)

DES01/99/29/0012-DES10/01 EN TRAMITACIÓN

PLANO Nº	HOJA Nº	REFERENCIA	E: 1 / 1.000	ESCALA GRÁFICA
2	17451325 17451326 17451327 17451328 17451329 17451330	DES01/99/29/0012-DES10/01 (Reducción DIN A3 E: 1 / 2.500)		
PROYECTO DE DESLINDE				

EXAMINADO Y CONFORME

LA TÉCNICO SUPERIOR:

EL JEFE DE LA DEMARCACIÓN:

FECHA: 22 de febrero de 2017

Foto: Mª Teresa Villatoro López

INFORMACIÓN CARTOGRAFICA

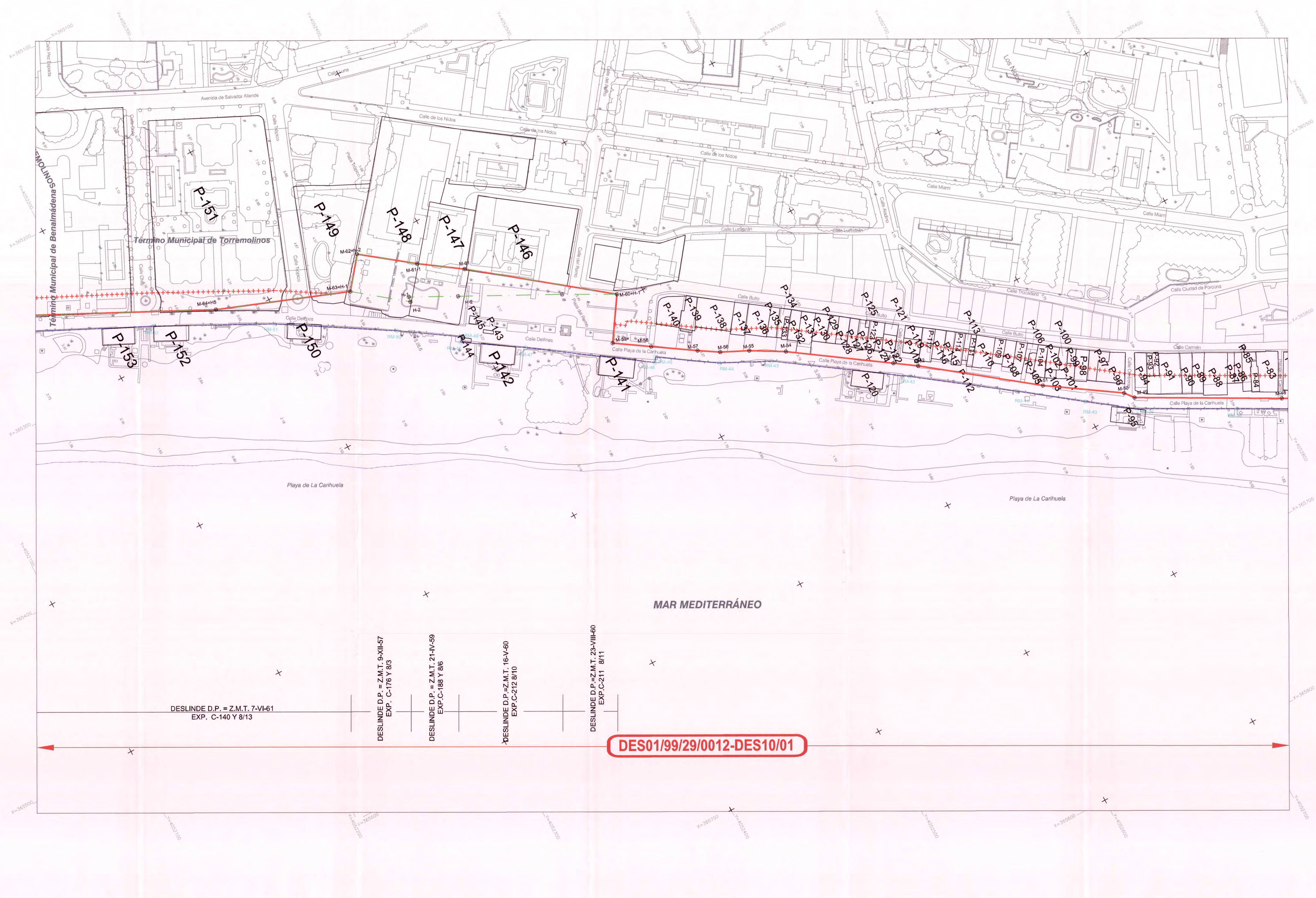
PROYECCIÓN U.T.M. HUBO 30 S
 SISTEMA DE REFERENCIA ETRS89
 VUELO FOTOGRAFICO D.G. COSTAS (OCTUBRE 2004-ENERO 2005)
 LEVANTAMIENTO TOPOGRAFICO ENLAZADO A LA RED GEODÉSICA
 RESTITUCIÓN Y DIBUJO OCTUBRE 2005-ABRIL 2006

GRÁFICO DE DISTRIBUCIÓN DE HOJAS

SIGNOS CONVENCIONALES

LINEA DE AGUA	LIMITE DE LA ZMT	HITOS DEL DESLINDE
LINEA DE RIBERA DE MAR	LIMITE POSIBLE DESAFECTACION	HITOS RIBERA DEL MAR
LINEA DEL DESLINDE DEL DPMT	ZONA EN SITUADO POR SI PROCEDE INICIAR SU DESAFECTACION	HITOS LIMITE POSIBLE DESAFECTACION
LIMITE DE SERVIDUMBRE TRANSITO	LIMITE ZONA DE SERVIDUMBRE	VERTICES RED GEODÉSICA
LIMITE DE SERVIDUMBRE PROTECCION	LIMITE CLASIFICACION URB. SUELO	VERTICES REPLANTO

VERTICES DE LA POLIGONAL DEL DESLINDE			VERTICES DE LA RIBERA DEL MAR		
PUNTO	X	Y	PUNTO	X	Y
M-48	365637.45	4052806.27	RM-38	365630.45	4052779.88
M-49	365595.64	4052728.95	RM-39	365602.28	4052727.24
M-50	365590.28	4052724.77	RM-40	365583.90	4052701.87
M-51	365563.39	4052683.95	RM-41	365559.16	4052668.83
M-52	365517.95	4052623.77	RM-42	365521.14	4052616.31
M-53	365509.55	4052611.41	RM-43	365474.13	4052547.92
M-54	365473.07	4052558.00	RM-44	365460.51	4052519.84
M-55	365462.29	4052538.94	RM-45	365439.29	4052487.80
M-56	365454.94	4052523.25	RM-46	365441.96	4052485.84
M-57	365447.75	4052511.76	RM-47	365397.71	4052422.00
M-58	365432.55	4052488.46	RM-48	365376.65	4052389.31
M-59	365419.93	4052469.13	RM-49	365373.89	4052391.16
M-60+H-1	365395.27	4052485.14	RM-50	365352.56	4052358.70
M-61	365338.99	4052411.81	RM-51	365314.49	4052298.16
M-61-1	365322.78	4052388.33	RM-52	365281.64	4052231.84
M-62+H-2	365300.76	4052359.28			
M-63+H-1	365318.66	4052345.20			
M-64+H-5	365290.43	4052269.37			



DES01/99/29/0012-DES10/01

DESLINDE D.P. = Z.M.T. 7-VI-61
EXP. C-140 Y 8/13

DESLINDE D.P. = Z.M.T. 9-XII-57
EXP. C-176 Y 8/3

DESLINDE D.P. = Z.M.T. 21-IV-59
EXP. C-188 Y 8/6

DESLINDE D.P. = Z.M.T. 16-V-60
EXP. C-212 8/10

DESLINDE D.P. = Z.M.T. 23-VIII-60
EXP. C-211 8/11



Ministerio de Agricultura y Pesca, Alimentación y Medio Ambiente
 DIRECCIÓN GENERAL DE LA SOSTENIBILIDAD DE LA COSTA Y DEL MAR
 DEMARCACIÓN DE COSTAS ANDALUCÍA-MEDITERRÁNEO
 MÁLAGA

DESLINDE DEL DOMINIO PÚBLICO MARITIMO-TERRESTRE DEL TRAMO DE COSTA COMPRENDIDO DESDE EL ARROYO SALTILLO HASTA LA PLAYA DEL BAJONDILLO, EN EL T.M.DE TORREMOLINOS (MÁLAGA)

- TERRENOS DE POSIBLE DESAFECTACIÓN -

DES01/99/29/0012-DES10/01 EN TRAMITACIÓN

PLANO Nº	HOJA Nº	REFERENCIA	E: 1 / 1.000	ESCALA GRÁFICA
1-D	17451422 17451421 17451420 17451395	DES01/99/29/0012-DES10/01 (Reductor DIN A3 E: 1 / 2.500)		
PROYECTO DE DESLINDE				

EXAMINADO Y CONFORME

LA TÉCNICO SUPERIOR:

EL JEFE DE LA DEMARCACIÓN:

FECHA: 22 de febrero de 2017

INFORMACIÓN CARTOGRÁFICA

PROYECCIÓN UTM HUBO 30 S
 SISTEMA DE REFERENCIA ETRS89
 VUELO FOTOGRAMÉTRICO D.G. COSTAS (OCTUBRE 2004-ENERO 2005)
 LEVANTAMIENTO TOPOGRÁFICO ENLAZADO A LA RED GEODÉSICA
 REESTRUCTURACIÓN Y DISEÑO OCTUBRE 2005-ABRIL 2006

GRÁFICO DE DISTRIBUCIÓN DE HOJAS

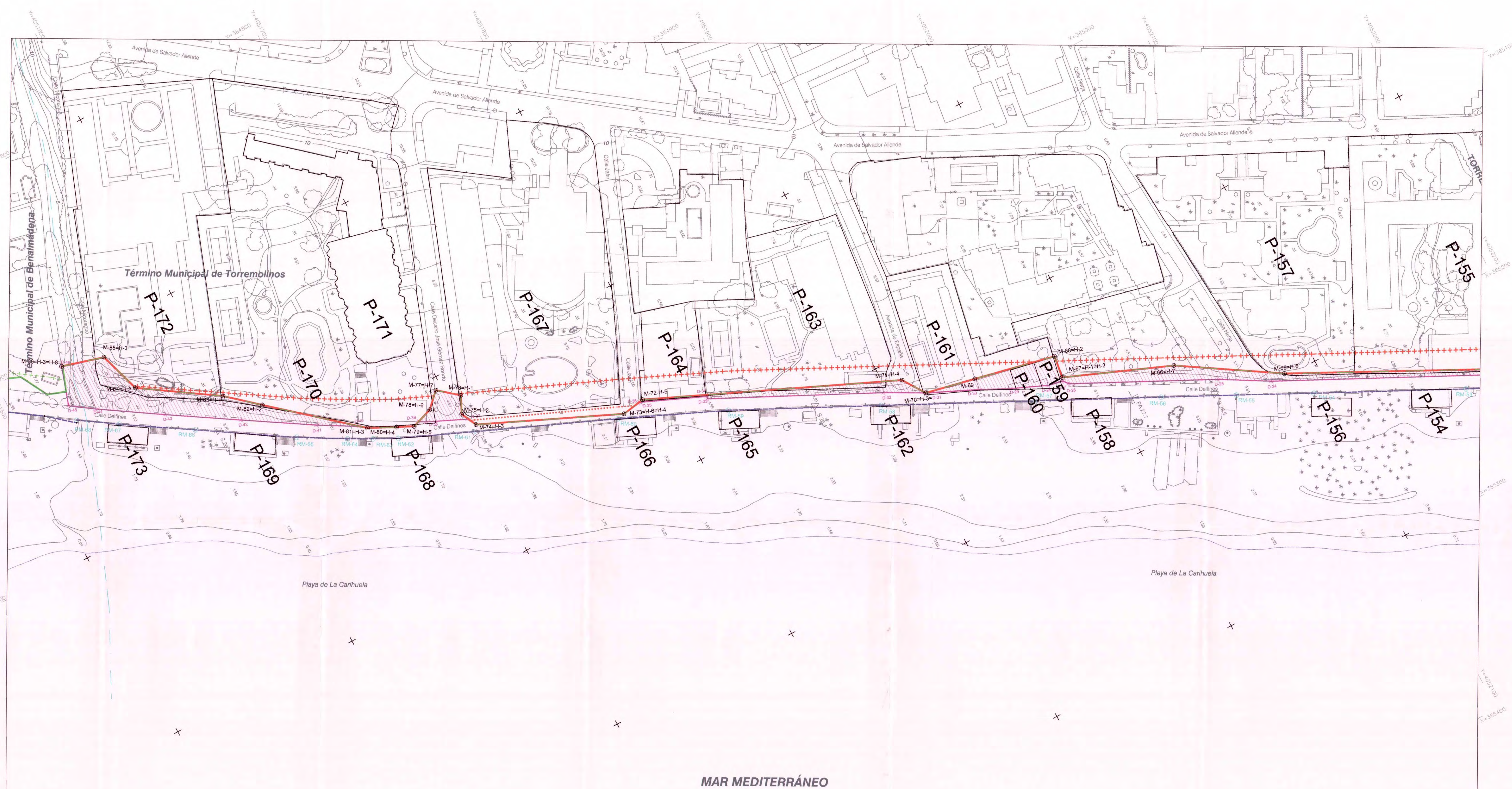
SIGNOS CONVENCIONALES

- LINEA DE AGUA
- LINEA DE RIBERA DE MAR
- LINEA DEL DESLINDE DEL DPMT
- LINEA DE SERVIDUMBRE TRANSITO
- LINEA DE SERVIDUMBRE PROTECCION
- LIMITE DE LA ZMT
- LIMITE POSIBLE DESAFECTACION
- ZONA EN ESTUDIO POR SI PROCIEDE INICIAR SU DESAFECTACION
- LIMITE ZONA DE SERVICIO
- LIMITE CLASIFICACION URB. SUELO
- ⊗ HITOS DEL DESLINDE
- ⊙ HITOS RIBERA DEL MAR
- ⊕ HITOS LIMITE POSIBLE DESAFECTACION
- ⊙ VERTICES RED GEODÉSICA
- ⊙ VERTICES REPLANTEO

VÉRTICES DE LA POLIGONAL DEL DESLINDE				VÉRTICES DE LA RIBERA DEL MAR			
PUNTO	X	Y		PUNTO	X	Y	
M-65=H-6	365198.43	4052083.42		RM-53	365248.04	4052161.68	
M-66=H-7	365166.89	4052035.37		RM-54	365214.26	4052092.13	
M-67=H-1	365147.92	4051982.29		RM-55	365196.84	4052056.72	
M-68=H-2	365136.49	4051983.77		RM-56	365180.04	4052022.18	
M-69	365128.00	4051942.53		RM-57	365151.90	4051984.00	
M-70=H-3	365122.77	4051917.16		RM-58	365117.87	4051894.02	
M-71=H-4	365111.42	4051909.51		RM-59	365084.13	4051824.00	
M-72=H-5	365099.22	4051787.87		RM-60	365062.00	4051772.34	
M-73=H-6	365061.19	4051776.12		RM-61	365033.98	4051704.29	
M-74=H-3	365031.21	4051706.88		RM-62	365019.12	4051688.67	
M-75=H-2	365023.15	4051702.90		RM-63	365013.40	4051657.15	
M-76=H-1	365014.44	4051706.91		RM-64	365007.40	4051645.58	
M-77=H-7	365006.19	4051696.88		RM-65	364994.71	4051622.94	
M-78=H-8	365013.80	4051689.44		RM-66	364987.46	4051576.99	
M-79=H-5	365017.42	4051678.50		RM-67	364947.07	4051546.20	
M-80=H-4	365013.61	4051670.45		RM-68	364935.11	4051527.76	
M-81=H-3	365007.21	4051657.10					
M-82=H-2	364972.03	4051615.09					
M-83=H-1	364958.76	4051599.49					
M-84=H-2	364934.34	4051581.97					
M-85=H-3	364913.09	4051554.97					
M-86=H-8	364907.27	4051533.86					

VÉRTICES DE LA POLIGONAL DE DESAFECTACIÓN

PUNTO	X	Y
D-24	365198.91	4052075.90
D-25	365185.41	4052052.11
D-26	365152.31	4051983.83
D-27	365149.48	4051981.48
D-28	365146.19	4051974.18
D-29	365140.52	4051955.80
D-30	365133.83	4051942.09
D-31=M-70	365122.77	4051917.16
D-32	365112.77	4051895.23
D-33	365074.06	4051817.32
D-34	365072.89	4051817.79
D-35	365059.97	4051786.55
D-36	365059.65	4051785.31
D-37	365026.89	4051704.74
D-38	365016.26	4051685.07
D-39	365016.36	4051681.60
D-40	365004.57	4051653.95
D-41	364993.96	4051635.09
D-42	364973.90	4051602.28
D-43	364953.63	4051569.28
D-44	364934.76	4051535.27
D-45	364926.69	4051527.47
D-46=M-86	364907.27	4051533.86



DESLINDE D.P. = Z.M.T. 30-XII-66 EXP. C-452 Y 7/24

DESLINDE D.P. = Z.M.T. 4-VII-63 EXP. C-318 Y 8/17

DESLINDE D.P. = Z.M.T. 7-III-64 EXP. C-346 Y 8/20

DESLINDE D.P. = Z.M.T. 13-I-67 EXP. C-447 Y 8/23

DES01/99/29/0012-DES10/01



Ministerio de Agricultura y Pesca, Alimentación y Medio Ambiente
DIRECCIÓN GENERAL DE LA SOSTENIBILIDAD DE LA COSTA Y DEL MAR
DEMARCACIÓN DE COSTAS ANDALUCÍA-MEDITERRÁNEO
MÁLAGA

DESLINDE DEL DOMINIO PÚBLICO MARÍTIMO-TERRESTRE DEL TRAMO DE COSTA COMPRENDIDO DESDE EL ARROYO SALLILLO HASTA LA PLAYA DEL BAJONCILLO, EN EL T.M. DE TORREMOLINOS (MÁLAGA)

DES01/99/29/0012-DES10/01 EN TRAMITACIÓN

PLANO Nº	HOJA Nº	REFERENCIA	E: 1 / 1.000	ESCALA GRÁFICA
1	17451422 17451421 17451325 17451335	DES01/99/29/0012-DES10/01	(Reducción DIN A3 E: 1 / 2.500)	
PROYECTO DE DESLINDE				

EXAMINADO Y CONFORME

LA TÉCNICO SUPERIOR

EL JEFE DE LA DEMARCACIÓN

FECHA: 22 de febrero de 2017

Fdo.: M.ª Teresa Villalba López

Fdo.: M. José González Casañas

INFORMACIÓN CARTOGRÁFICA

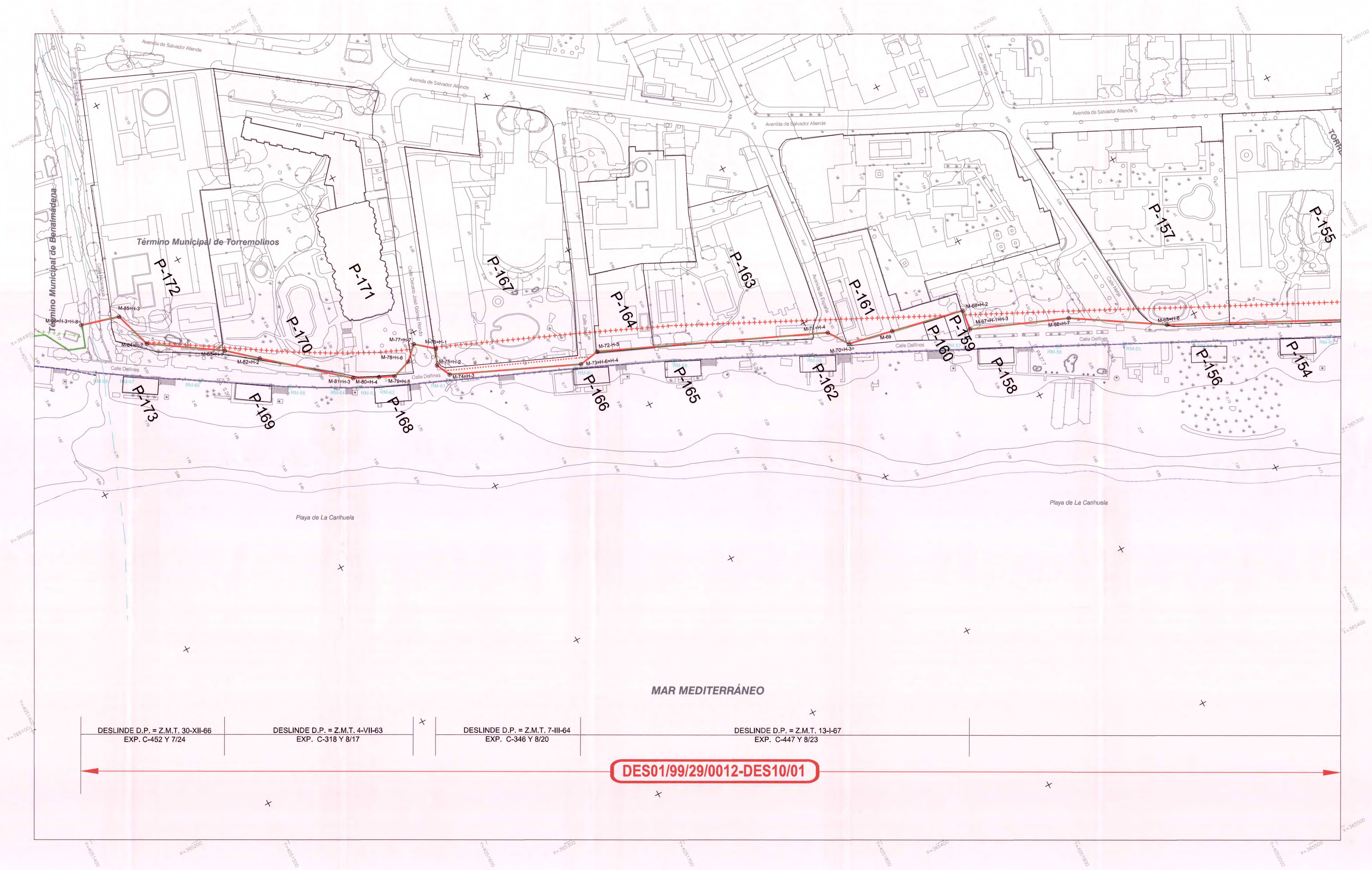
PROYECCIÓN U.T.M. HUSO 30 S
SISTEMA DE REFERENCIA: ETRS89
VUELO FOTOGRAMÉTRICO D.G. COSTAS (OCTUBRE 2004-ENERO 2005)
LEVANTAMIENTO TOPOGRÁFICO ENLAZADO A LA RED GEODÉSICA
RESTITUCIÓN Y DIBUJO TOPOGRÁFICO 2005-ABRIL 2006

GRÁFICO DE DISTRIBUCIÓN DE HOJAS

SIGNOS CONVENCIONALES

LÍNEA DE AGUA	LÍMITE DE LA ZMT	HITOR DEL DESLINDE
LÍNEA DE RIBERA DEL MAR	LÍMITE POSIBLE DESAFFECTACIÓN	HITOR RIBERA DEL MAR
LÍNEA DEL DESLINDE DEL DPMT	ZONA EN ESTUDIO POR SI PROCEEDE INICIAR SU DESAFFECTACIÓN	HITOR LÍMITE POSIBLE DESAFFECTACIÓN
LÍMITE DE SERVIDUMBRE TRANSITO	LÍMITE ZONA DE SERVICIO	VÉRTICES RED GEODÉSICA
LÍMITE DE SERVIDUMBRE PROTECCIÓN	LÍMITE CLASIFICACIÓN URB. SUELO	VÉRTICES REPLANTO

VÉRTICES DE LA POLIGONAL DEL DESLINDE			VÉRTICES DE LA RIBERA DEL MAR		
PUNTO	X	Y	PUNTO	X	Y
M-65-H-6	365198.43	4052083.42	RM-53	365248.04	4051611.68
M-66-H-7	365188.69	4052035.37	RM-54	365214.26	4052092.13
M-67-H-1	365147.82	4051982.29	RM-55	365196.84	4052056.72
M-68-H-2	365136.49	4051953.77	RM-56	365180.04	4052022.18
M-69	365128.00	4051942.53	RM-57	365151.90	4051984.00
M-70-H-3	365122.77	4051917.16	RM-58	365117.87	4051894.02
M-71-H-4	365111.42	4051909.51	RM-59	365084.13	4051824.00
M-72-H-5	365059.22	4051787.87	RM-60	365062.00	4051772.34
M-73-H-6	365081.19	4051776.12	RM-61	365033.98	4051704.26
M-74-H-3	365031.21	4051706.88	RM-62	365019.12	4051688.67
M-75-H-2	365023.15	4051702.80	RM-63	365013.40	4051657.15
M-76-H-1	365014.44	4051708.51	RM-64	365007.40	4051645.58
M-77-H-7	365006.19	4051696.86	RM-65	364994.71	4051622.94
M-78-H-6	365013.80	4051689.44	RM-66	364987.46	4051578.99
M-79-H-5	365017.42	4051678.80	RM-67	364947.07	4051546.20
M-80-H-4	365013.61	4051670.45	RM-68	364935.11	4051527.76
M-81-H-3	365007.21	4051657.10			
M-82-H-2	364972.03	4051615.09			
M-83-H-1	364958.76	4051599.49			
M-84-H-2	364934.34	4051561.97			
M-85-H-3	364913.09	4051554.97			
M-86-H-8	364907.27	4051533.66			



DESLINDE D.P. = Z.M.T. 30-XII-66 EXP. C-452 Y 7/24	DESLINDE D.P. = Z.M.T. 4-VII-63 EXP. C-318 Y 8/17	DESLINDE D.P. = Z.M.T. 7-III-64 EXP. C-346 Y 8/20	DESLINDE D.P. = Z.M.T. 13-I-67 EXP. C-447 Y 8/23
---	--	--	---

DES01/99/29/0012-DES10/01