



Ministerio para la Transición Ecológica  
DIRECCIÓN GENERAL DE LA SOSTENIBILIDAD DE LA COSTA Y EL MAR  
DEMARCACIÓN DE COSTAS ANDALUCÍA-MEDITERRÁNEO  
MÁLAGA

PROYECTO DE DESLINDE DE DOMINIO PÚBLICO MARÍTIMO-TERRESTRE  
COMPRENDIDO ENTRE EL ARROYO GRANADILLA Y EL  
LÍMITE CON EL T.M. DE VÉLEZ-MÁLAGA,  
EN EL TÉRMINO MUNICIPAL DE RINCÓN DE LA VICTORIA

**DES01/16/29/0007**

| PLANO Nº: | HOJA Nº: | REFERENCIA:               | ESCALA:    | ESCALA GRÁFICA: |
|-----------|----------|---------------------------|------------|-----------------|
| 0         |          | DES01/16/29/0007          | 1 / 15.000 |                 |
| PLANO:    |          | SITUACIÓN Y EMPLAZAMIENTO |            |                 |

EXAMINADO Y APROBADO POR EL JEFE DE SERVICIO:

EL JEFE DE SERVICIO:

EL JEFE DE DEMARCACIÓN:

Fdo.: Juan José Valero Guerra

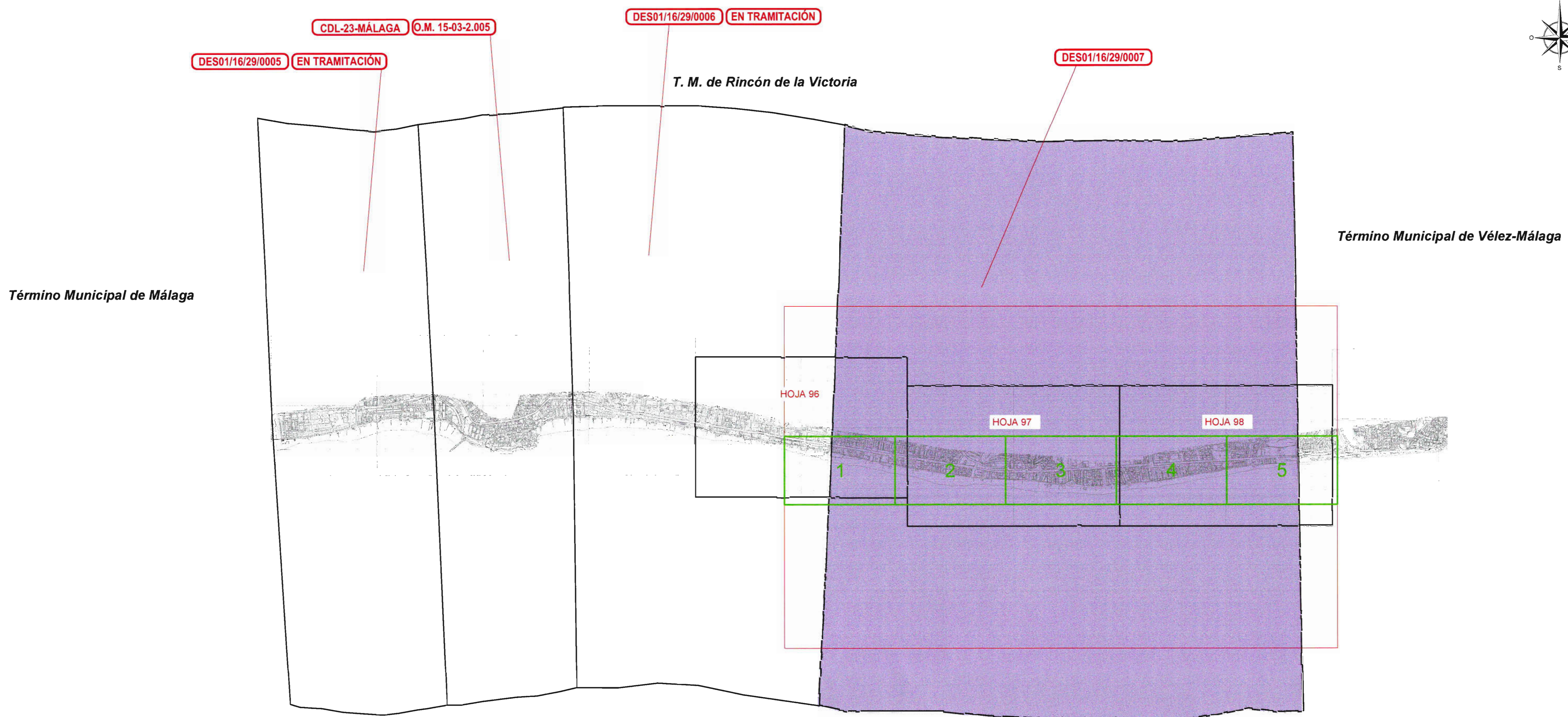
Fdo.: Ángel Rodríguez

| INFORMACIÓN CARTOGRÁFICA   | GRÁFICO DE DISTRIBUCIÓN DE HOJAS |
|--|----------------------------------|
| <ul style="list-style-type: none"> <li>PROYECCIÓN U.T.M. - ELIPSOIDE GR83 - HUSO 30 N. DATUM ETRS89</li> <li>VUELO DE DEMARCACIÓN DE COSTAS DE MÁLAGA DE AGOSTO-2017</li> <li>RESTRICCIÓN Y DIBUJO MARZO-2018</li> </ul> |                                  |

**SIGNOS CONVENCIONALES**

|  |  |  |
|--|--|--|
|  |  |  |
|  |  |  |
|  |  |  |
|  |  |  |
|  |  |  |

VÉRTICES DE LA POLIGONAL DEL DESLINDE      VÉRTICES DE LA RIBERA DEL MAR



Término Municipal de Málaga

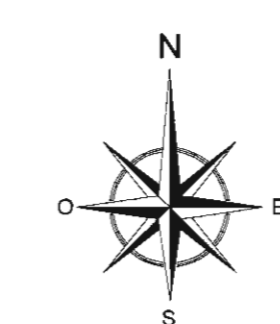
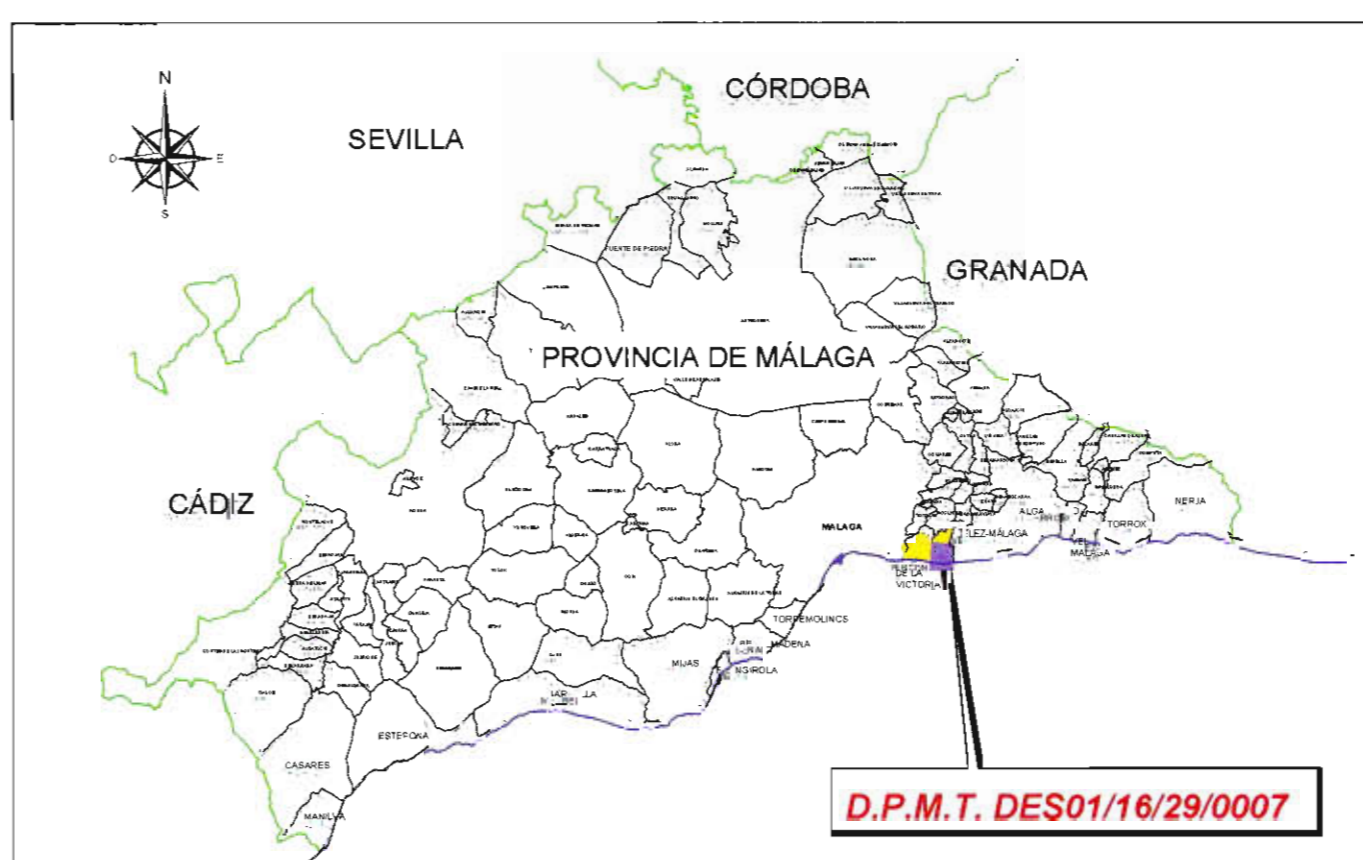
T. M. de Rincón de la Victoria

Término Municipal de Vélez-Málaga

HOJA 96

HOJA 97

HOJA 98





Ministerio para la Transición Ecológica  
DIRECCIÓN GENERAL DE LA SOSTENIBILIDAD DE LA COSTA Y EL MAR  
DEMARCACIÓN DE COSTAS ANDALUCÍA-MEDITERRÁNEO  
MÁLAGA

PROYECTO DE DESLINDE DE DOMINIO PÚBLICO MARÍTIMO-TERRESTRE  
COMPREDIDO ENTRE EL ARROYO GRANADILLA Y EL  
LÍMITE CON EL T.M. DE VÉLEZ-MÁLAGA,  
EN EL TÉRMINO MUNICIPAL DE RINCÓN DE LA VICTORIA

**DES01/16/29/0007**

|           |          |                       |           |                 |
|-----------|----------|-----------------------|-----------|-----------------|
| PLANO Nº: | HOJA Nº: | REFERENCIA:           | ESCALA:   | ESCALA GRÁFICA: |
| 00        |          | DES01/16/29/0007      | 1 / 5.000 |                 |
| PLANO:    |          | DISTRIBUCIÓN DE HOJAS |           |                 |

EXAMINADO Y CONFORME

EL JEFE DE SERVICIO:   
Fdo.: Juan José Valero Guerra

EL JEFE DE LA DEMARCACIÓN:   
Fdo.: Ángel González Castiella

| INFORMACIÓN CARTOGRÁFICA   | GRÁFICO DE DISTRIBUCIÓN DE HOJAS   |         |         |         |   |   |   |   |   |  |
|--|--|---------|---------|---------|---|---|---|---|---|--|
| <ul style="list-style-type: none"> <li>PROYECCIÓN U.T.M. - ELIPSOIDE GRIS - HUSO 30 N. DATUM ETR599</li> <li>VUELO DE DEMARCACIÓN DE COSTAS DE MÁLAGA DE ADOCTO-2017</li> <li>RESTITUCIÓN Y DIBUJO MARZO-2018</li> </ul> | <table border="1"> <tr> <th>HOJA 96</th> <th>HOJA 97</th> <th>HOJA 98</th> </tr> <tr> <td>1</td> <td>2</td> <td>3</td> </tr> <tr> <td>4</td> <td>5</td> <td></td> </tr> </table> | HOJA 96 | HOJA 97 | HOJA 98 | 1 | 2 | 3 | 4 | 5 |  |
| HOJA 96  | HOJA 97  | HOJA 98 |         |         |   |   |   |   |   |  |
| 1  | 2  | 3       |         |         |   |   |   |   |   |  |
| 4  | 5  |         |         |         |   |   |   |   |   |  |

SIGNOS CONVENCIONALES

|  |                                       |                                    |
|--|---------------------------------------|------------------------------------|
| LINEA DESLINDE D.P.M.T. PROPUESTA                | DESLINDE D.P.M.T. APROBADO POR O.M.   | VÉRTICES RED GEODÉSICA             |
| LÍMITE RIBERA DEL MAR PROPUESTA                  | DESLINDE DE Z.M.T. APROBADO POR O.M.  | VÉRTICES REPLANTIDOS               |
| LÍMITE SERVICIO MAR TIEMPO PROPUESTO             | RIBERA DEL MAR APROBADA POR O.M.      | CALCATAS MUESTRAS                  |
| LÍMITE SERVICIO MAR PROTECCIÓN PROPUESTO         | SERVICIO MAR TIEMPO APROBADA POR O.M. | S.U./S.N.U. SUELO URBANO/NO URBANO |
| LÍMITE SERVICIO MAR PROTECCIÓN APROBADA POR O.M. | LÍMITE PARCELAS CORDANANTES           |                                    |

VÉRTICES DE LA POLIGONAL DEL DESLINDE      VÉRTICES DE LA RIBERA DEL MAR



DESLINDE DE Z.M.T. MA-9/3, C-432 (O.M. 17-11-1.966)      DESLINDE DE Z.M.T. 9/4, C-434 (O.M. 5-10-1.966)

**DESLINDE DE D.P.M.T. DES01/16/29/0007**

DESLINDE DE D.P.M.T. DES01/16/29/0006      EN TRAMITACIÓN      DESLINDE DE D.P.M.T. DES01/06/29/0004      O.M. 29-10-2.008



Ministerio para la Transición Ecológica  
DIRECCIÓN GENERAL DE LA SOSTENIBILIDAD DE LA COSTA Y EL MAR  
DEMARCAÇÃO DE COSTAS ANDALUCÍA-MEDITERRÁNEO  
MÁLAGA

PROYECTO DE DESLINDE DE DOMINIO PÚBLICO MARÍTIMO-TERRESTRE  
COMPENDIDO ENTRE EL ARROYO GRANADILLA Y EL  
LÍMITE CON EL T.M. DE VÉLEZ-MÁLAGA,  
EN EL TÉRMINO MUNICIPAL DE RINCÓN DE LA VICTORIA

DES01/16/29/0007

|   |               |                  |           |                 |
|---|---------------|------------------|-----------|-----------------|
| PLANO Nº:   | HOJA Nº:      | REFERENCIA:      | ESCALA:   | ESCALA GRÁFICA: |
| 1   | 1<br>(1 de 2) | DES01/16/29/0007 | 1 / 1.000 |                 |
| PLANO: PLANTA GENERAL PROYECTO DE DESLINDE DES01/16/29/0007 |               |                  |           |                 |

EL JEFE DE SERVICIO: Fdo: Juan José Valero Guerra

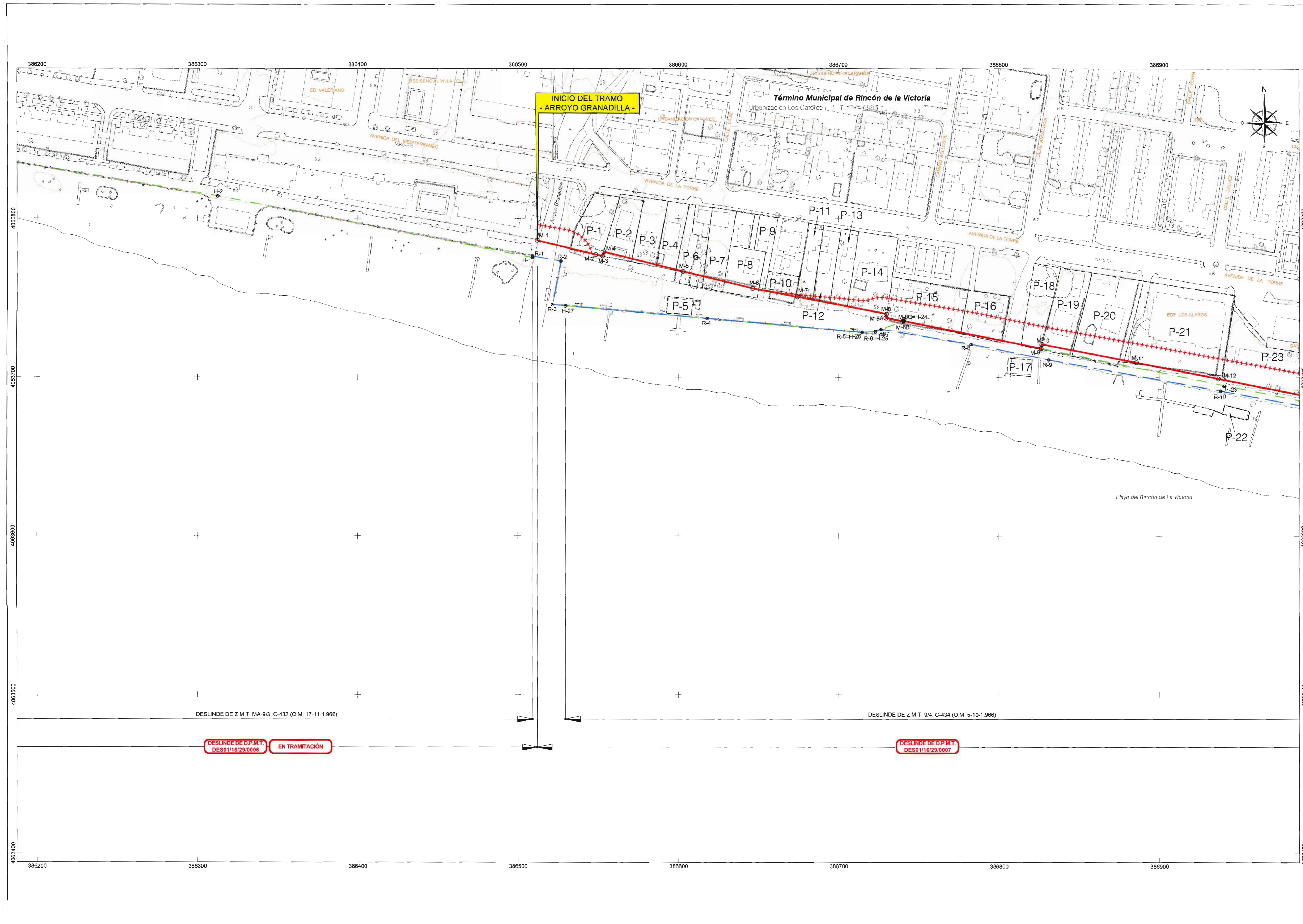
EL JEFE DE LA DEMARCAÇÃO: Fdo: Ángel González Casimiro

|   |                                  |
|---|----------------------------------|
| INFORMACIÓN CARTOGRÁFICA  | GRÁFICO DE DISTRIBUCIÓN DE HOJAS |
| <ul style="list-style-type: none"> <li>PROYECCIÓN U.T.M. - ELIPSOIDE GRS80 - DATUM ETRENAS</li> <li>VUELTO DE DEMARCAÇÃO DE COSTAS DE MÁLAGA DE ABRIL DE 2017</li> <li>RESTITUCIÓN Y DIBUJO MARZO 2018</li> </ul> |                                  |

SIGNOS CONVENCIONALES

|  |  |  |  |
|--|--|--|--|
|  |  |  |  |
|  |  |  |  |
|  |  |  |  |

| VÉRTICES DE LA POLIGONAL DEL DESLINDE |           |            | VÉRTICES DE LA RIBERA DEL MAR |           |            |
|---------------------------------------|-----------|------------|-------------------------------|-----------|------------|
| PUNTO                                 | X         | Y          | PUNTO                         | X         | Y          |
| M-1                                   | 386512.00 | 4063766.02 | R-1                           | 386500.02 | 4063776.16 |
| M-2                                   | 386548.46 | 4063777.05 | R-2                           | 386526.73 | 4063772.94 |
| M-3                                   | 386552.76 | 4063776.20 | R-3                           | 386521.32 | 4063745.61 |
| M-4                                   | 386553.51 | 4063776.78 | R-4                           | 386617.95 | 4063736.62 |
| M-5                                   | 386602.74 | 4063766.54 | R-5+H-26                      | 386714.59 | 4063728.04 |
| M-6                                   | 386646.20 | 4063755.74 | R-6+H-25                      | 386722.89 | 4063728.66 |
| M-7                                   | 386674.18 | 4063750.37 | R-7                           | 386726.33 | 4063729.96 |
| M-8                                   | 386729.79 | 4063739.69 | R-8                           | 386762.70 | 4063720.55 |
| M-8A                                  | 386729.42 | 4063737.17 | R-9                           | 386830.93 | 4063710.73 |
| M-8B                                  | 386739.87 | 4063734.99 | R-10                          | 386836.34 | 4063691.04 |
| M-8C+H-24                             | 386740.57 | 4063735.25 |                               |           |            |
| M-9                                   | 386826.19 | 4063717.62 |                               |           |            |
| M-10                                  | 386826.70 | 4063720.47 |                               |           |            |
| M-11                                  | 386855.69 | 4063709.05 |                               |           |            |
| M-12                                  | 386936.63 | 4063696.78 |                               |           |            |




DESLINDE DE Z.M.T. MA-9/3, C-432 (O.M. 17-11-1.966)

DESLINDE DE Z.M.T. 9/4, C-434 (O.M. 5-10-1.966)

DESLINDE DE D.P.M.T. DES01/16/29/0006 EN TRAMITACIÓN

DESLINDE DE D.P.M.T. DES01/16/29/0007



Ministerio para la Transición Ecológica  
 DIRECCIÓN GENERAL DE LA SOSTENIBILIDAD DE LA COSTA Y EL MAR  
 DEMARCAción DE COSTAS ANDALUCÍA-MEDITERRANEO  
 MÁLAGA

PROYECTO DE DESLINDE DE DOMINIO PÚBLICO MARÍTIMO-TERRESTRE  
 COMPRENDIDO ENTRE EL ARROYO GRANADILLA Y EL  
 LÍMITE CON EL T.M. DE VELEZ-MÁLAGA,  
 EN EL TÉRMINO MUNICIPAL DE RINCÓN DE LA VICTORIA

**DES01/16/29/0007**

|   |         |                  |           |                |
|---|---------|------------------|-----------|----------------|
| ORTO Nº   | HOJA Nº | REFERENCIA:      | ESCALA:   | ESCALA GRÁFICA |
| 1   | 2       | DES01/16/29/0007 | 1 / 1.000 |                |
| PLANO: VUELO DE DEMARCAción DE COSTAS DE MÁLAGA, AGOSTO-2.017 |         |                  |           |                |

EXAMINADO Y CONFORME

EL JEFE DE SERVICIO: Fdo. Juan José Valero Guerra

EL JEFE DE LA DEMARCAción: Fdo. María González Castañeda

INFORMACIÓN CARTOGRÁFICA

- PROYECCIÓN U.T.M. - ELIPSOIDE 1985 - HUSO 29 N. DATUM ETRM85
- VUELO DE DEMARCAción DE COSTAS DE MÁLAGA DE AGOSTO 2.017
- RESTITUCIÓN Y DIBUJO WARD 2.018

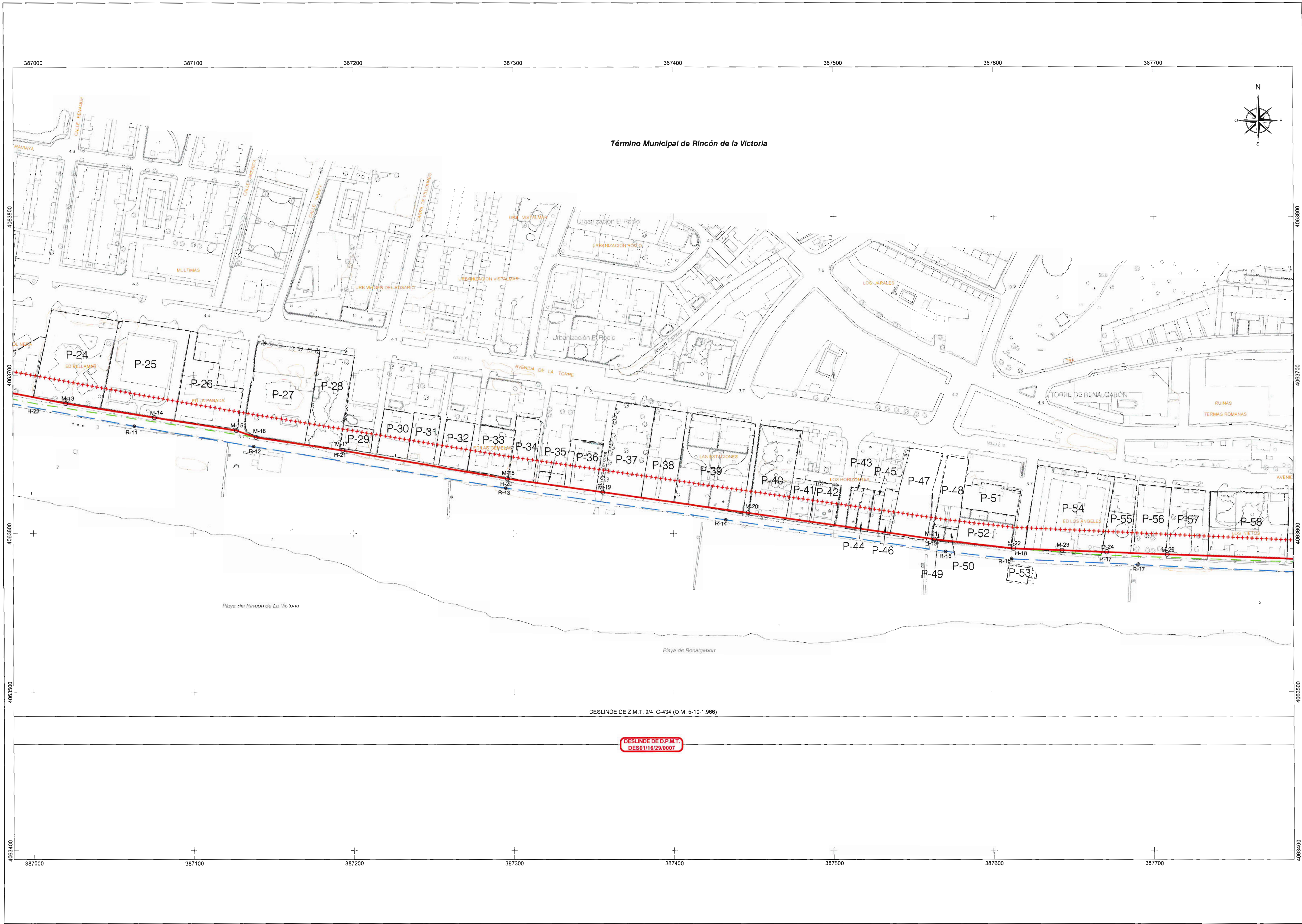
GRÁFICO DE DISTRIBUCIÓN DE HOJAS

|         |         |         |
|---------|---------|---------|
| HOJA 06 | HOJA 07 | HOJA 08 |
| 1       | 2       | 3       |

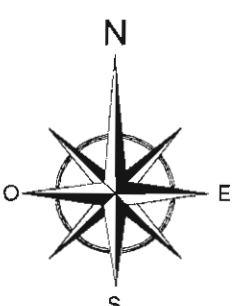
SIGNOS CONVENCIONALES

|  |  |  |  |  |                                    |
|--|--|--|--|--|------------------------------------|
|  | LÍMITE DESLINDE DE D.P.M.T. PROPUESTA            |  | DESLINDE DE D.P.M.T. APROBADO POR D.M.       |  | VÉRTICES RED GEODÉSICA             |
|  | LÍMITE RIBERA DEL MAR PROPUESTA                  |  | DESLINDE DE Z.M.T. APROBADO POR D.M.         |  | VÉRTICES REPLANTEO                 |
|  | LÍMITE SERVICIUMARE TRANSITO PROPUESTO           |  | RIBERA DEL MAR APROBADA POR D.M.             |  | CALICATAS MUESTRAS                 |
|  | LÍMITE SERVICIUMARE PROTECCION PROPUESTO         |  | SERVICIUMARE DE TRANSITO APROBADO POR D.M.   |  | S.U./S.N.U. SUELO URBANO/NO URBANO |
|  | LÍMITE SERVICIUMARE PROTECCION APROBADO POR D.M. |  | SERVICIUMARE DE PROTECCION APROBADO POR D.M. |  | LÍMITE PARCELAS COLINDANTES        |

| VÉRTICES DE LA POLIGONAL DEL DESLINDE |           |            | VÉRTICES DE LA RIBERA DEL MAR |           |            |
|---------------------------------------|-----------|------------|-------------------------------|-----------|------------|
| PUNTO                                 | X         | Y          | PUNTO                         | X         | Y          |
| M-1                                   | 386512,00 | 4063786,02 | R-1                           | 386509,02 | 4063776,16 |
| M-2                                   | 386548,46 | 4063777,05 | R-2                           | 386528,73 | 4063772,24 |
| M-3                                   | 386552,76 | 4063776,20 | R-3                           | 386521,32 | 4063745,61 |
| M-4                                   | 386553,51 | 4063778,78 | R-4                           | 386617,95 | 4063736,82 |
| M-5                                   | 386552,74 | 4063766,54 | R-5+H-26                      | 386714,59 | 4063728,04 |
| M-6                                   | 386546,20 | 4063755,74 | R-6+H-25                      | 386722,89 | 4063728,66 |
| M-7                                   | 386674,18 | 4063750,37 | R-7                           | 386726,33 | 4063729,96 |
| M-8                                   | 386729,79 | 4063739,69 | R-8                           | 386762,70 | 4063720,55 |
| M-8A                                  | 386729,42 | 4063737,17 | R-9                           | 386930,90 | 4063710,73 |
| M-8B                                  | 386739,87 | 4063734,99 | R-10                          | 386938,34 | 4063691,04 |
| M-8C+H-24                             | 386740,57 | 4063735,25 |                               |           |            |
| M-9                                   | 386826,19 | 4063717,82 |                               |           |            |
| M-10                                  | 386826,70 | 4063720,47 |                               |           |            |
| M-11                                  | 386885,69 | 4063709,05 |                               |           |            |
| M-12                                  | 386936,83 | 4063698,78 |                               |           |            |



Término Municipal de Rincón de la Victoria



Ministerio para la Transición Ecológica  
 DIRECCIÓN GENERAL DE LA SOSTENIBILIDAD DE LA COSTA Y EL MAR  
 DEMARCIÓN DE COSTAS ANDALUCÍA-MEDITERRÁNEO  
 MÁLAGA

PROYECTO DE DESLINDE DE DOMINIO PÚBLICO MARÍTIMO-TERRESTRE  
 COMPRENDIDO ENTRE EL ARROYO GRANADILLA Y EL  
 LIMITE CON EL T.M. DE VÉLEZ-MÁLAGA.  
 EN EL TÉRMINO MUNICIPAL DE RINCÓN DE LA VICTORIA

DES01/16/29/0007

|           |          |                  |  |                 |
|-----------|----------|------------------|--|-----------------|
| PLANO Nº: | HOJA Nº: | REFERENCIA:      | ESCALA:  | ESCALA GRÁFICA: |
| 2         | 1        | DES01/16/29/0007 | 1 / 1.000  |                 |
|           | (1 de 2) | PLANO:           | PLANTA GENERAL PROYECTO DE DESLINDE DES01/16/29/0007 |                 |

EXAMINADO Y APROBADO

EL JEFE DE SERVICIO: Fdo. Juan José Valero Guerra

EL JEFE DE LA DEMARCIÓN: Fdo. Ángel Sánchez Casla

INFORMACIÓN CARTOGRÁFICA

- PROYECCIÓN U.T.M. - EIPROIDE GRID - HURO MIN. DATUM ETR699
- VUELTO DE DEMARCIÓN DE COSTAS DE MÁLAGA DE AGOSTO 2017
- RESTITUCIÓN Y DIBUJO MARZO 2018

GRÁFICO DE DISTRIBUCIÓN DE HOJAS


SIGNOS CONVENCIONALES

|  |  |  |   |  |                                      |
|--|--|--|---|--|--------------------------------------|
|  | DESLINDE DE D.P.M.T. PROPUUESTA          |  | DESLINDE DE D.P.M.T. APROBADO POR O.M.          |  | VÉRTICES RED GEODÉSICA               |
|  | DESLINDE DE Z.M.T. PROPUUESTA            |  | DESLINDE DE Z.M.T. APROBADO POR O.M.            |  | VÉRTICES REPLANTEO                   |
|  | LÍMITE SERVIDUMBRE TRÁNSITO PROPUUESTO   |  | LÍMITE SERVIDUMBRE TRÁNSITO APROBADA POR O.M.   |  | CALCULOS MUESTRAS                    |
|  | LÍMITE SERVIDUMBRE PROTECCIÓN PROPUUESTO |  | LÍMITE SERVIDUMBRE PROTECCIÓN APROBADA POR O.M. |  | S.U./S.N.U. SUELO URBANO / NO URBANO |
|  | LÍMITE PARCELAS COLINDANTES              |  |   |  |                                      |

| VÉRTICES DE LA POLIGONAL DEL DESLINDE |           |            | VÉRTICES DE LA RIBERA DEL MAR |           |            |
|---------------------------------------|-----------|------------|-------------------------------|-----------|------------|
| PUNTO                                 | X         | Y          | PUNTO                         | X         | Y          |
| M-13                                  | 387020.32 | 4063682.16 | R-11                          | 387063.15 | 4063667.90 |
| M-14                                  | 387075.61 | 4063673.32 | R-12                          | 387137.77 | 4063655.05 |
| M-15                                  | 387126.82 | 4063665.16 | R-13                          | 387295.31 | 4063628.89 |
| M-16                                  | 387138.22 | 4063660.88 | R-14                          | 387432.81 | 4063608.88 |
| M-17+H-21                             | 387193.42 | 4063652.56 | R-15                          | 387670.30 | 4063588.88 |
| M-18+H-20                             | 387296.25 | 4063634.82 | R-16                          | 387811.53 | 4063564.21 |
| M-19                                  | 387355.91 | 4063626.28 | R-17                          | 387890.42 | 4063560.67 |
| M-20                                  | 387446.65 | 4063613.31 |                               |           |            |
| M-21+H-19                             | 387563.19 | 4063596.64 |                               |           |            |
| M-22                                  | 387612.65 | 4063590.86 |                               |           |            |
| M-23                                  | 387642.89 | 4063589.73 |                               |           |            |
| M-24                                  | 387670.73 | 4063588.53 |                               |           |            |
| M-25                                  | 387706.80 | 4063587.18 |                               |           |            |

DESLINDE DE Z.M.T. 9/4, C-434 (O.M. 5-10-1.966)

DESLINDE DE D.P.M.T.  
 DES01/16/29/0007



Ministerio para la Transición Ecológica  
 DIRECCIÓN GENERAL DE LA SOSTENIBILIDAD DE LA COSTA Y EL MAR  
 DEMARCACIÓN DE COSTAS ANDALUCÍA-MEDITERRÁNEO  
 MÁLAGA

PROYECTO DE DESLINDE DE DOMINIO PÚBLICO MARÍTIMO-TERRESTRE  
 COMPRENDIDO ENTRE EL ARROYO GRANADILLA Y EL  
 LÍMITE CON EL T.M. DE VÉLEZ-MÁLAGA,  
 EN EL TÉRMINO MUNICIPAL DE RINCÓN DE LA VICTORIA

**DES0116/29/0007**

|   |               |                 |           |                 |
|---|---------------|-----------------|-----------|-----------------|
| ORTO Nº:  | HOJA Nº:      | REFERENCIA:     | ESCALA:   | ESCALA GRÁFICA: |
| 2   | 2<br>(2 de 2) | DES0116/29/0007 | 1 / 1.000 |                 |
| PLANO: VUELO DE DEMARCACIÓN DE COSTAS DE MÁLAGA, AGOSTO-2.017 |               |                 |           |                 |

EL JEFE DE SERVICIO: Fdo. Juan José Valero Guerra

EXAMINADO Y APROBADO POR EL JEFE DE LA DEMARCACIÓN:

INFORMACIÓN CARTOGRÁFICA

- PROYECCIÓN U.T.M. - ELIPSOIDE ORIO - HURO 30 N. DATUM STRASSER
- VUELO DE DEMARCACIÓN DE COSTAS DE MÁLAGA DE AGOSTO-2.017
- RESTITUCIÓN Y DIBUJO MARZO-2.018

GRÁFICO DE DISTRIBUCIÓN DE HOJAS

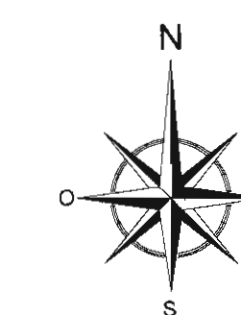
HOJA 96 HOJA 97 HOJA 98

SIGNOS CONVENCIONALES

- LINEA DESLINDE D.P.M.T. PROPUESTA
- LINEA DESLINDE DE Z.M.T. APROBADO POR O.M.
- LÍMITE RIBERA DEL MAR PROPUESTA
- LÍMITE RIBERA DEL MAR APROBADA POR O.M.
- LÍMITE SERVIDUMBRE TRANSITO PROPUESTO
- LÍMITE SERVIDUMBRE PROTECCION PROPUESTO
- LÍMITE SERVIDUMBRE TRANSITO APROBADA POR O.M.
- LÍMITE SERVIDUMBRE PROTECCION APROBADA POR O.M.
- LÍMITE PARCELAS COLINDANTES
- △ VERTICES RED GEODÉSICA
- △ VERTICES REPLANTEO
- CALICATAS MUESTRAS
- S.U./S.N.U. BUELO URBANO / NO URBANO

| VERTICES DE LA POLIGONAL DEL DESLINDE |           |            | VERTICES DE LA RIBERA DEL MAR |           |            |
|---------------------------------------|-----------|------------|-------------------------------|-----------|------------|
| PUNTO                                 | X         | Y          | PUNTO                         | X         | Y          |
| M-13                                  | 387020.32 | 4063682.16 | R-11                          | 387063.15 | 4063667.90 |
| M-14                                  | 387075.61 | 4063673.32 | R-12                          | 387137.77 | 4063655.05 |
| M-15                                  | 387126.92 | 4063666.16 | R-13                          | 387295.31 | 4063628.89 |
| M-16                                  | 387139.22 | 4063660.89 | R-14                          | 387432.81 | 4063608.88 |
| M-17+H-21                             | 387193.42 | 4063652.56 | R-15                          | 387570.30 | 4063588.88 |
| M-18+H-20                             | 387236.25 | 4063634.62 | R-16                          | 387611.53 | 4063584.21 |
| M-19                                  | 387255.91 | 4063628.28 | R-17                          | 387690.42 | 4063580.67 |
| M-20                                  | 387446.65 | 4063613.31 |                               |           |            |
| M-21+H-19                             | 387563.19 | 4063596.64 |                               |           |            |
| M-22                                  | 387612.65 | 4063590.86 |                               |           |            |
| M-23                                  | 387642.89 | 4063589.73 |                               |           |            |
| M-24                                  | 387670.73 | 4063588.53 |                               |           |            |
| M-25                                  | 387708.80 | 4063587.18 |                               |           |            |

Término Municipal de Rincón de la Victoria



Ministerio para la Transición Ecológica  
DIRECCIÓN GENERAL DE LA SOSTENIBILIDAD DE LA COSTA Y EL MAR  
DEMARCAÇÃO DE COSTAS ANDALUCÍA-MEDITERRÁNEO  
MÁLAGA

PROYECTO DE DESLINDE DE DOMINIO PÚBLICO MARÍTIMO-TERRESTRE  
COMPRENDIDO ENTRE EL ARROYO GRANADILLA Y EL  
LÍMITE CON EL T.M. DE VÉLEZ-MÁLAGA,  
EN EL TÉRMINO MUNICIPAL DE RINCÓN DE LA VICTORIA

DES01/16/29/007

|           |               |                 |   |                 |
|-----------|---------------|-----------------|---|-----------------|
| PLANO Nº: | HOJA Nº:      | REFERENCIA:     | ESCALA:   | ESCALA GRÁFICA: |
| 3         | 1<br>(1 de 2) | DES01/16/29/007 | 1 / 1.000   |                 |
|           |               | PLANO:          | PLANTA GENERAL PROYECTO DE DESLINDE DES01/16/29/007 |                 |

EXAMINADO Y CONFORME

EL JEFE DE SERVICIO: Fdo.: Juan José Valero Guerra

EL JEFE DE LA DEMARCAÇÃO: Fdo.: Ángel González Castañera

INFORMACIÓN CARTOGRÁFICA

- PROYECCION U.T.M. - ELIPSOIDE GRIS - HUEDO 30' N - DATUM ETRS89
- SISTEMA DE DEMARCAÇÃO DE COSTAS DE MÁLAGA DE AGOSTO 2017
- RESTITUCIÓN Y DIBUJO MARZO 2018

GRÁFICO DE DISTRIBUCIÓN DE HOJAS

| HOJA 96 | HOJA 97 | HOJA 98 |
|---------|---------|---------|
| 1       | 2       | 3       |

SIGNOS CONVENCIONALES

- LINEA DESLINDE D.P.M.T. PROPUESTA
- LIMITE RIBERA DEL MAR PROPUESTA
- LIMITE SERVICIUMARE TRANSITO PROPUESTO
- LIMITE SERVICIUMARE PROTECCION PROPUESTO
- LIMITE DESLINDE D.P.M.T. APROBADO POR O.M.
- LIMITE DE Z.M.T. APROBADO POR O.M.
- RIBERA DEL MAR APROBADA POR O.M.
- SERVICIUMARE DE TRANSITO APROBADA POR O.M.
- SERVICIUMARE DE PROTECCION APROBADA POR O.M.
- LIMITE PARCELAS COLINDANTES
- △ VERTICES RED GEODESICA
- VERTICES REPLANTEO
- CALICATAS MUESTRAS
- S.U./S.N.U. SUELO URBANO / NO URBANO

| VERTICES DE LA POLIGONAL DEL DESLINDE |           |            | VERTICES DE LA RIBERA DEL MAR |           |            |
|---------------------------------------|-----------|------------|-------------------------------|-----------|------------|
| PUNTO                                 | X         | Y          | PUNTO                         | X         | Y          |
| M-26                                  | 387800.68 | 4063583.03 | R-18                          | 387798.62 | 4063575.68 |
| M-27                                  | 387907.04 | 4063577.32 | R-19                          | 387906.83 | 4063570.69 |
| M-28                                  | 387961.27 | 4063571.68 | R-20                          | 387909.35 | 4063566.09 |
| M-29                                  | 387994.08 | 4063574.92 | R-21                          | 388006.02 | 4063564.59 |
| M-30                                  | 388027.12 | 4063569.92 | R-22                          | 388113.06 | 4063546.65 |
| M-31                                  | 388113.47 | 4063553.41 | R-23                          | 388138.37 | 4063542.95 |
| M-32                                  | 388113.39 | 4063553.00 | R-24                          | 388171.21 | 4063540.03 |
| M-33                                  | 388138.51 | 4063548.96 | R-25                          | 388258.38 | 4063533.20 |
| M-34                                  | 388138.51 | 4063548.02 | R-26                          | 388323.41 | 4063527.58 |
| M-35                                  | 388170.91 | 4063560.50 | R-27                          | 388445.03 | 4063519.77 |
| M-36                                  | 388224.79 | 4063557.65 | R-28                          | 388552.56 | 4063529.31 |
| M-37                                  | 388233.17 | 4063557.36 |                               |           |            |
| M-38                                  | 388261.04 | 4063570.97 |                               |           |            |
| M-39                                  | 388267.52 | 4063635.07 |                               |           |            |
| M-40                                  | 388267.51 | 4063635.62 |                               |           |            |
| M-41                                  | 388270.96 | 4063572.71 |                               |           |            |
| M-42                                  | 388303.45 | 4063543.56 |                               |           |            |
| M-43                                  | 388326.67 | 4063540.49 |                               |           |            |
| M-44                                  | 388354.16 | 4063535.93 |                               |           |            |
| M-45                                  | 388373.86 | 4063534.05 |                               |           |            |
| M-46                                  | 388411.27 | 4063531.64 |                               |           |            |
| M-47                                  | 388444.83 | 4063530.43 |                               |           |            |
| M-48                                  | 388484.78 | 4063532.69 |                               |           |            |
| M-49                                  | 388493.86 | 4063533.58 |                               |           |            |
| M-50                                  | 388515.61 | 4063536.78 |                               |           |            |
| M-51                                  | 388567.68 | 4063541.96 |                               |           |            |

DESLINDE DE Z.M.T. 9/4, C-434 (O.M. 5-10-1.968)

DESLINDE DE D.P.M.T.  
DES01/16/29/007



Ministerio para la Transición Ecológica  
DIRECCIÓN GENERAL DE LA SOSTENIBILIDAD DE LA COSTA Y EL MAR  
DEMARCAÇÃO DE COSTAS ANDALUCÍA-MEDITERRANEO  
MÁLAGA

PROYECTO DE DESLINDE DE DOMINIO PÚBLICO MARÍTIMO-TERRESTRE  
COMPRENDIDO ENTRE EL ARROYO GRANADILLA Y EL  
LÍMITE CON EL T.M. DE VÉLEZ-MÁLAGA.

EN EL TÉRMINO MUNICIPAL DE RINCÓN DE LA VICTORIA

- TERRENOS INNECESARIOS Y DE POSIBLE DESAFECTACIÓN -

**DES01/16/29/0007**

|           |          |                  |  |                 |
|-----------|----------|------------------|--|-----------------|
| PLANO Nº: | HOJA Nº: | REFERENCIA:      | ESCALA:  | ESCALA GRÁFICA: |
| 3-D       | 1        | DES01/16/29/0007 | 1 / 1.000  |                 |
| (1 de 2)  |          | PLANO:           | PLANTA GENERAL PROYECTO DE DESLINDE DES01/16/29/0007 |                 |

EXAMINADO Y CONFORME

EL JEFE DE SERVICIO:

Fdo.: Juan José Valero Guerra

EL JEFE DE LA DEMARCAÇÃO:

INFORMACIÓN CARTOGRÁFICA

- PROYECCIÓN U.T.M. - ELIPSOIDE GRIS - HUSO 30 N - DATUM ETRS89
- VELOCIDAD DE DEMARCAÇÃO DE COSTAS DE MÁLAGA DE AGOSTO 2017
- RESTITUCIÓN Y DIBUJO MARZO 2018

GRÁFICO DE DISTRIBUCIÓN DE HOJAS

SIGNOS CONVENCIONALES

- LINEA DESLINDE D.P.M.T. PROPIETA
- LIMITE RIBERA DEL MAR PROPIETA
- LIMITE SERVIDUMBRE TRANSITO PROPIETA
- LIMITE SERVIDUMBRE PROTECCION PROPIETA
- LIMITE PARCELAS CORDINANTES
- DESLINDE D.P.M.T. APROBADO POR O.M.
- DESLINDE DE Z.M.T. APROBADO POR O.M.
- RIBERA DEL MAR APROBADA POR O.M.
- SERVIDUMBRE DE TRANSITO APROBADA POR O.M.
- SERVIDUMBRE DE PROTECCION APROBADA POR O.M.
- LIMITE RED GEODESICA
- VERTICES REBLANTEO
- CALCITAS MUESTRAS
- S.U./S.N.U. BUELO URBANO/NO URBANO
- SERVIDUMBRE INNECESARIO Y DE POSIBLE DESAFECTACION

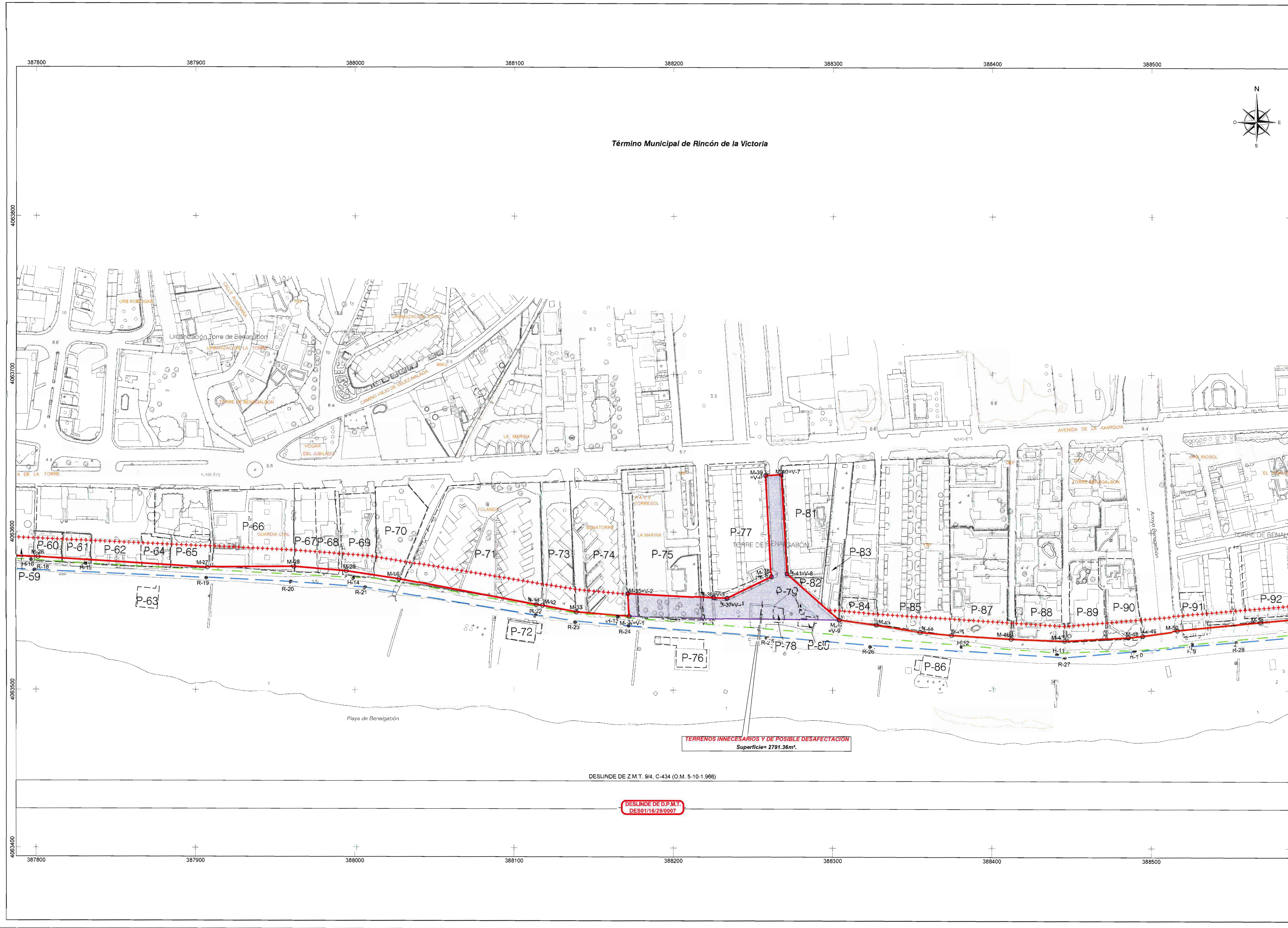
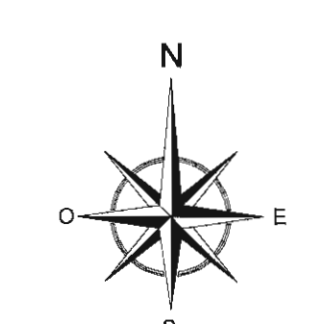
| VÉRTICES DE LA POLIGONAL DEL DESLINDE |           |            | VÉRTICES DE LA RIBERA DEL MAR |           |            |
|---------------------------------------|-----------|------------|-------------------------------|-----------|------------|
| PUNTO                                 | X         | Y          | PUNTO                         | X         | Y          |
| M-26                                  | 387900.68 | 4063583.93 | R-18                          | 387798.62 | 4063575.66 |
| M-27                                  | 387907.04 | 4063577.32 | R-19                          | 387906.83 | 4063570.69 |
| M-28                                  | 387961.27 | 4063577.68 | R-20                          | 387959.35 | 4063568.09 |
| M-29                                  | 387994.08 | 4063574.92 | R-21                          | 388006.02 | 4063564.59 |
| M-30                                  | 388027.12 | 4063569.94 | R-22                          | 388113.06 | 4063546.85 |
| M-31                                  | 388113.47 | 4063553.41 | R-23                          | 388138.37 | 4063542.95 |
| M-32                                  | 388117.39 | 4063553.00 | R-24                          | 388171.21 | 4063543.03 |
| M-33                                  | 388136.51 | 4063546.96 | R-25                          | 388256.38 | 4063533.20 |
| M-34                                  | 388171.58 | 4063546.02 | R-26                          | 388323.41 | 4063527.58 |
| M-35                                  | 388170.91 | 4063560.50 | R-27                          | 388445.03 | 4063519.77 |
| M-36                                  | 388224.79 | 4063557.65 | R-28                          | 388562.56 | 4063529.31 |
| M-37                                  | 388233.17 | 4063557.36 |                               |           |            |
| M-38                                  | 388261.04 | 4063570.97 |                               |           |            |
| M-39                                  | 388257.52 | 4063635.07 |                               |           |            |
| M-40                                  | 388267.51 | 4063635.62 |                               |           |            |
| M-41                                  | 388270.96 | 4063572.71 |                               |           |            |
| M-42                                  | 388303.45 | 4063543.58 |                               |           |            |
| M-43                                  | 388326.67 | 4063540.49 |                               |           |            |
| M-44                                  | 388354.16 | 4063535.93 |                               |           |            |
| M-45                                  | 388373.66 | 4063534.05 |                               |           |            |
| M-46                                  | 388411.27 | 4063531.64 |                               |           |            |
| M-47                                  | 388444.63 | 4063530.43 |                               |           |            |
| M-48                                  | 388484.78 | 4063532.69 |                               |           |            |
| M-49                                  | 388493.66 | 4063533.58 |                               |           |            |
| M-50                                  | 388515.61 | 4063536.78 |                               |           |            |
| M-51                                  | 388567.68 | 4063541.96 |                               |           |            |

COORDENADAS VÉRTICES DE LOS TERRENOS INNECESARIOS Y DE POSIBLE DESAFECTACIÓN

Superficie= 2791,36m².

| PUNTO    | X         | Y          |
|----------|-----------|------------|
| M-34=V-1 | 388171.58 | 4063546.02 |
| M-35=V-2 | 388170.91 | 4063560.50 |
| M-36=V-3 | 388224.79 | 4063557.65 |
| M-37=V-4 | 388233.17 | 4063557.36 |
| M-38=V-5 | 388261.04 | 4063570.97 |
| M-39=V-6 | 388257.52 | 4063635.07 |
| M-40=V-7 | 388267.51 | 4063635.62 |
| M-41=V-8 | 388270.96 | 4063572.71 |
| M-42=V-9 | 388303.45 | 4063543.58 |
| V-10     | 388216.95 | 4063544.52 |

Término Municipal de Rincón de la Victoria




TERRENOS INNECESARIOS Y DE POSIBLE DESAFECTACION  
Superficie= 2791,36m².

DESLINDE DE Z.M.T. 9/4, C-434 (O.M. 5-10-1.966)

DESLINDE DE D.P.M.T.  
DES01/16/29/0007





Término Municipal de Rincón de la Victoria

DESLINDE DE Z.M.T. 9/4, C-434 (O.M. 5-10-1.966)

DESLINDE DE D.P.M.T.  
DES01/16/29/0007



Ministerio para la Transición Ecológica  
DIRECCIÓN GENERAL DE LA SOSTENIBILIDAD DE LA COSTA Y EL MAR  
DEMARCAÇÃO DE COSTAS ANDALUZÍA-MEDITERRÁNEO  
MÁLAGA

PROYECTO DE DESLINDE DE DOMINIO PÚBLICO MARÍTIMO-TERRESTRE  
COMPRENDIDO ENTRE EL ARROYO GRANADILLA Y EL  
LÍMITE CON EL T.M. DE VÉLEZ-MÁLAGA,  
EN EL TÉRMINO MUNICIPAL DE RINCÓN DE LA VICTORIA

DES01/16/29/0007

|  |               |                  |           |                 |
|--|---------------|------------------|-----------|-----------------|
| ORTO Nº:   | HOJA Nº:      | REFERENCIA:      | ESCALA:   | ESCALA GRÁFICA: |
| 3  | 2<br>(2 de 2) | DES01/16/29/0007 | 1 / 1.000 |                 |
| PLANO: VUELO DE DEMARCAÇÃO DE COSTAS DE MÁLAGA, AGOSTO-2.017 |               |                  |           |                 |

EXAMINADO Y CONFORME

EL JEFE DE SERVICIO:   
Fdo.: Juan José Váloro Guerra

EL JEFE DE LA DEMARCAÇÃO:   
Fdo.: Ángel González Castañeira

INFORMACIÓN CARTOGRÁFICA

- PROYECCIÓN U.T.M. - ELIPSOIDE OSRO - HURO 30 N. DATUM ETR599
- VUELO DE DEMARCAÇÃO DE COSTAS DE MÁLAGA DE AGOSTO-2.017
- RESTITUCIÓN Y DIBUJO MARZO-2.018

GRÁFICO DE DISTRIBUCIÓN DE HOJAS

| HOJA 96 | HOJA 97 | HOJA 98 |
|---------|---------|---------|
| 1       | 2       | 3       |

SIGNOS CONVENCIONALES

- LINEA DESLINDE D.P.M.T. PROPUESTA
- LÍMITE RIBERA DEL MAR. PROPLESTA
- LÍMITE SERVIDUMBRE TRANSITO
- LÍMITE SERVIDUMBRE PROTECCIÓN PROPUESTO
- DESLINDE D.P.M.T. APROBADO POR O.M.
- LÍMITE DE Z.M.T. APROBADO POR O.M.
- RIBERA DEL MAR APROBADA POR O.M.
- SERVIDUMBRE TRANSITO APROBADA POR O.M.
- SERVIDUMBRE DE PROTECCIÓN APROBADA POR O.M.
- VÉRTICES RED GEODÉSICA
- VÉRTICES REPLANTEO
- CALICATAS MUESTRAS
- S.U./S.N.U. BUELO URBANO/NO URBANO
- LÍMITE PARCELAS COUNDANTES

| VÉRTICES DE LA POLIGONAL DEL DESLINDE |           |            | VÉRTICES DE LA RIBERA DEL MAR |           |            |
|---------------------------------------|-----------|------------|-------------------------------|-----------|------------|
| PUNTO                                 | X         | Y          | PUNTO                         | X         | Y          |
| M-26                                  | 387800.68 | 4063583.93 | R-18                          | 387758.62 | 4063575.68 |
| M-27                                  | 387807.04 | 4063577.32 | R-19                          | 387906.83 | 4063570.69 |
| M-28                                  | 387961.27 | 4063577.68 | R-20                          | 387959.35 | 4063568.09 |
| M-29                                  | 387994.08 | 4063574.92 | R-21                          | 388006.02 | 4063564.59 |
| M-30                                  | 388027.12 | 4063569.94 | R-22                          | 388113.06 | 4063566.85 |
| M-31                                  | 388113.47 | 4063553.41 | R-23                          | 388138.37 | 4063562.95 |
| M-32                                  | 388117.39 | 4063553.00 | R-24                          | 388171.21 | 4063560.03 |
| M-33                                  | 388138.51 | 4063548.96 | R-25                          | 388256.38 | 4063553.20 |
| M-34                                  | 388171.58 | 4063546.02 | R-26                          | 388323.41 | 4063527.58 |
| M-35                                  | 388170.91 | 4063560.50 | R-27                          | 388445.03 | 4063519.77 |
| M-36                                  | 388224.79 | 4063557.65 | R-28                          | 388552.56 | 4063529.31 |
| M-37                                  | 388233.17 | 4063557.36 |                               |           |            |
| M-38                                  | 388261.04 | 4063570.97 |                               |           |            |
| M-39                                  | 388257.52 | 4063635.07 |                               |           |            |
| M-40                                  | 388267.51 | 4063635.62 |                               |           |            |
| M-41                                  | 388270.96 | 4063572.71 |                               |           |            |
| M-42                                  | 388303.45 | 4063543.58 |                               |           |            |
| M-43                                  | 388326.67 | 4063540.49 |                               |           |            |
| M-44                                  | 388354.16 | 4063535.93 |                               |           |            |
| M-45                                  | 388373.96 | 4063534.05 |                               |           |            |
| M-46                                  | 388411.07 | 4063531.64 |                               |           |            |
| M-47                                  | 388444.63 | 4063530.43 |                               |           |            |
| M-48                                  | 388484.78 | 4063532.69 |                               |           |            |
| M-49                                  | 388493.96 | 4063533.58 |                               |           |            |
| M-50                                  | 388515.61 | 4063536.78 |                               |           |            |
| M-51                                  | 388567.68 | 4063541.96 |                               |           |            |



Ministerio para la Transición Ecológica  
DIRECCIÓN GENERAL DE LA SOSTENIBILIDAD DE LA COSTA Y EL MAR  
DEMARCACIÓN DE COSTAS ANDALUCÍA-MEDITERRÁNEO  
MÁLAGA

PROYECTO DE DESLINDE DE DOMINIO PÚBLICO MARÍTIMO-TERRESTRE  
COMPRENDIDO ENTRE EL ARROYO GRANADILLA Y EL  
LÍMITE CON EL T.M. DE VELEZ-MÁLAGA.

EN EL TÉRMINO MUNICIPAL DE RINCÓN DE LA VICTORIA

- TERRENOS INNECESARIOS Y DE POSIBLE DESAFACTACIÓN -

**DES01/16/29/0007**

|          |          |   |           |                 |
|----------|----------|---|-----------|-----------------|
| ORTO Nº: | HOJA Nº: | REFERENCIA:   | ESCALA:   | ESCALA GRÁFICA: |
| 3-D      | 2        | DES01/16/29/0007  | 1 / 1.000 |                 |
|          | (2 de 2) | PLANO: VUELO DE DEMARCACIÓN DE COSTAS DE MÁLAGA, AGOSTO-2.017 |           |                 |

EXAMINACIÓN DE CONFORME

EL JEFE DE SERVICIO:

Fdo: Juan José Valero Guerra

EL JEFE DE LA DEMARCACIÓN:

Fdo: Ángel González Casanova

INFORMACIÓN CARTOGRÁFICA

- PROYECCIÓN U.T.M. - ELIPSOIDE GR80 - HUSO 30 N - DATUM ETRS89
- VUELO DE DEMARCACIÓN DE COSTAS DE MÁLAGA DE AGOSTO-2017
- RESTITUCIÓN Y DIBUJO MARZO-2018

GRÁFICO DE DISTRIBUCIÓN DE HOJAS

HOJA 96 HOJA 97 HOJA 98

SIGNOS CONVENCIONALES

- Línea deslinde D.P.M.T. PROPIETA
- Límite ribera del mar propuesta
- Límite servidumbre tránsito propuesta
- Límite servidumbre protección propuesta
- Límite parcelas colindantes
- Deslinde D.P.M.T. APROBADO POR O.M.
- Deslinde de Z.M.T. APROBADO POR O.M.
- Ribera del mar aprobada por O.M.
- Servidumbre de tránsito aprobada por O.M.
- Servidumbre de protección aprobada por O.M.
- Vertices red geodésica
- Vertices replanteo
- Calcatas muestras
- S.U./S.U.U. (Suelo urbano / no urbano)
- Terrenos innecesarios y de posible desafectación

| VÉRTICES DE LA POLIGONAL DEL DESLINDE |           |            | VÉRTICES DE LA RIBERA DEL MAR |           |            |
|---------------------------------------|-----------|------------|-------------------------------|-----------|------------|
| PUNTO                                 | X         | Y          | PUNTO                         | X         | Y          |
| M-26                                  | 387800.68 | 4063563.93 | R-18                          | 387798.62 | 4063575.68 |
| M-27                                  | 387907.04 | 4063577.32 | R-19                          | 387906.83 | 4063570.69 |
| M-28                                  | 387961.27 | 4063577.68 | R-20                          | 387959.35 | 4063568.09 |
| M-29                                  | 387994.08 | 4063574.92 | R-21                          | 388006.02 | 4063564.59 |
| M-30                                  | 388027.12 | 4063569.94 | R-22                          | 388138.37 | 4063546.85 |
| M-31                                  | 388113.47 | 4063553.41 | R-23                          | 388138.37 | 4063542.95 |
| M-32                                  | 388117.39 | 4063553.00 | R-24                          | 388171.21 | 4063540.03 |
| M-33                                  | 388138.51 | 4063548.96 | R-25                          | 388258.38 | 4063533.20 |
| M-34                                  | 388171.58 | 4063546.02 | R-26                          | 388323.41 | 4063527.58 |
| M-35                                  | 388170.91 | 4063560.50 | R-27                          | 388445.03 | 4063519.77 |
| M-36                                  | 388224.79 | 4063567.65 | R-28                          | 388552.56 | 4063529.31 |
| M-37                                  | 388233.17 | 4063567.36 |                               |           |            |
| M-38                                  | 388261.04 | 4063570.97 |                               |           |            |
| M-39                                  | 388257.52 | 4063635.07 |                               |           |            |
| M-40                                  | 388267.51 | 4063635.62 |                               |           |            |
| M-41                                  | 388270.96 | 4063572.71 |                               |           |            |
| M-42                                  | 388303.45 | 4063543.58 |                               |           |            |
| M-43                                  | 388326.67 | 4063540.49 |                               |           |            |
| M-44                                  | 388354.16 | 4063535.93 |                               |           |            |
| M-45                                  | 388373.86 | 4063534.05 |                               |           |            |
| M-46                                  | 388411.27 | 4063531.64 |                               |           |            |
| M-47                                  | 388444.83 | 4063530.43 |                               |           |            |
| M-48                                  | 388484.78 | 4063532.69 |                               |           |            |
| M-49                                  | 388493.86 | 4063533.58 |                               |           |            |
| M-50                                  | 388515.61 | 4063536.78 |                               |           |            |
| M-51                                  | 388567.68 | 4063541.96 |                               |           |            |

COORDENADAS VÉRTICES DE LOS TERRENOS INNECESARIOS Y DE POSIBLE DESAFACTACIÓN  
Superficie= 2791,38m<sup>2</sup>

| PUNTO    | X         | Y          |
|----------|-----------|------------|
| M-34-v-1 | 388171.58 | 4063546.02 |
| M-35-v-2 | 388170.91 | 4063560.50 |
| M-36-v-3 | 388224.79 | 4063567.65 |
| M-37-v-4 | 388233.17 | 4063567.36 |
| M-38-v-5 | 388261.04 | 4063570.97 |
| M-39-v-6 | 388257.52 | 4063635.07 |
| M-40-v-7 | 388267.51 | 4063635.62 |
| M-41-v-8 | 388270.96 | 4063572.71 |
| M-42-v-9 | 388303.45 | 4063543.58 |
| V-10     | 388216.95 | 4063544.52 |



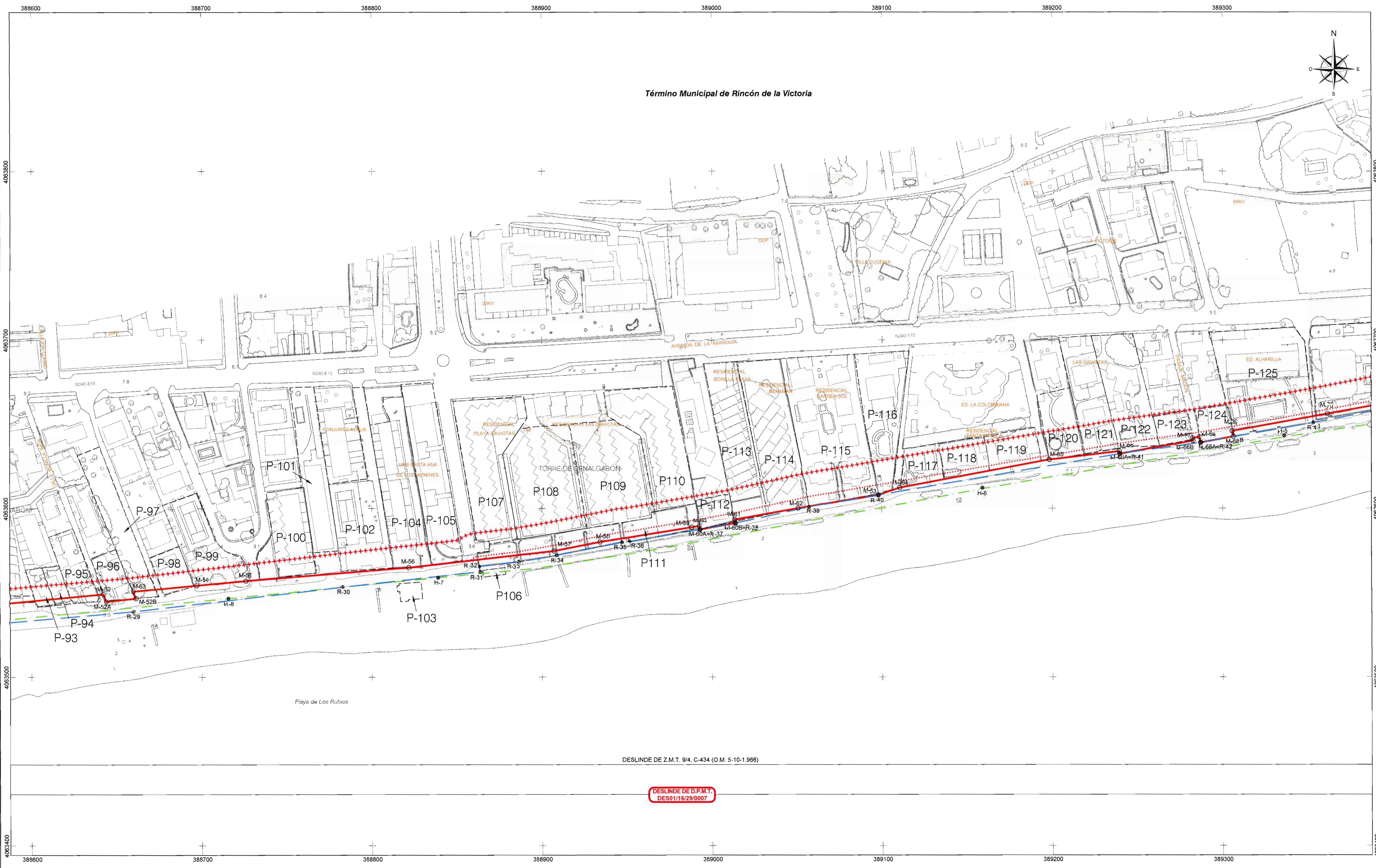
Término Municipal de Rincón de la Victoria

TERRENOS INNECESARIOS Y DE POSIBLE DESAFACTACIÓN  
Superficie= 2791,38m<sup>2</sup>

DESLINDE DE Z.M.T. 9/4, C-434 (O.M. 5-10-1.968)

DESLINDE DE D.P.M.T.  
DES01/16/29/0007

Término Municipal de Rincón de la Victoria



DESLINDE DE Z.M.T. 9/4, C-434 (O.M. 5-10-1.966)

DESLINDE DE D.P.M.T.  
DES01/16/29/0007



Ministerio para la Transición Ecológica  
DIRECCIÓN GENERAL DE LA SOSTENIBILIDAD DE LA COSTA Y EL MAR  
DEMARCAÇÃO DE COSTAS ANDALUCÍA-MEDITERRANEO  
MÁLAGA

PROYECTO DE DESLINDE DE DOMINIO PÚBLICO MARÍTIMO-TERRESTRE  
COMPRENDIDO ENTRE EL ARROYO GRANADILLA Y EL  
LÍMITE CON EL T.M. DE VÉLEZ-MÁLAGA.  
EN EL TÉRMINO MUNICIPAL DE RINCÓN DE LA VICTORIA

DES01/16/29/0007

|   |               |                  |           |                 |
|---|---------------|------------------|-----------|-----------------|
| PLANO Nº:   | HOJA Nº:      | REFERENCIA:      | ESCALA:   | ESCALA GRÁFICA: |
| 4   | 1<br>(1 de 2) | DES01/16/29/0007 | 1 / 1.000 |                 |
| PLANO: PLANTA GENERAL PROYECTO DE DESLINDE DES01/16/29/0007 |               |                  |           |                 |

EL JEFE DE SERVICIO: Fdo.: Juan José Vátero Guerra

EXAMINADO Y APROBADO:

EL JEFE DE LA DEMARCAÇÃO: Fdo.: Ángel González Castañera

INFORMACIÓN CARTOGRAFICA

- PROYECCIÓN U.T.M. - EPSG:31470 - DATUM: ETRS89
- VELOCIDAD DE OBRAS DE MAJORA DE AGOSTO 2017
- RESTITUCIÓN Y DIBUJO MARZO 2018

GRÁFICO DE DISTRIBUCIÓN DE HOJAS

| HOJA 96 | HOJA 97 | HOJA 98 |
|---------|---------|---------|
| 1       | 2       | 3       |

SIGNOS CONVENCIONALES

|  |  |  |   |  |                                    |
|--|--|--|---|--|------------------------------------|
|  | DESLINDE DE D.P.M.T. PROYECTADO POR O.M.         |  | DESLINDE DE D.P.M.T. APROBADO POR O.M.                  |  | VÉRTICES RED GEODÉSICA             |
|  | LÍMITE DEL MAR PROYECTADO                        |  | LÍMITE DEL MAR APROBADO POR O.M.                        |  | VÉRTICES REPLANTADOS               |
|  | LÍMITE DE SERVICIO AMBIE. TRANSITO. PROYECTADO   |  | LÍMITE DE SERVICIO AMBIE. TRANSITO. APROBADO POR O.M.   |  | CALCETAS MUESTRAS                  |
|  | LÍMITE DE SERVICIO AMBIE. PROTECCIÓN. PROYECTADO |  | LÍMITE DE SERVICIO AMBIE. PROTECCIÓN. APROBADO POR O.M. |  | S.U./S.N.U. SUELO URBANO/NO URBANO |
|  | LÍMITE PARCELAS COUNDANTES                       |  |   |  |                                    |

| VÉRTICES DE LA POLIGONAL DEL DESLINDE |           |            | VÉRTICES DE LA RIBERA DEL MAR |           |            |
|---------------------------------------|-----------|------------|-------------------------------|-----------|------------|
| PUNTO                                 | X         | Y          | PUNTO                         | X         | Y          |
| M-52                                  | 388642.47 | 4063549.14 | R-29                          | 388660.08 | 4063538.84 |
| M-52A                                 | 388644.02 | 4063544.76 | R-30                          | 388782.82 | 4063553.46 |
| M-52B                                 | 388661.69 | 4063546.67 | R-31                          | 388864.04 | 4063562.70 |
| M-53                                  | 388659.89 | 4063550.80 | R-32                          | 388863.51 | 4063565.80 |
| M-54                                  | 388697.41 | 4063554.38 | R-33                          | 388886.66 | 4063568.53 |
| M-55                                  | 388726.43 | 4063557.12 | R-34                          | 388900.02 | 4063572.51 |
| M-56                                  | 388822.10 | 4063565.11 | R-35                          | 388947.48 | 4063580.21 |
| M-57                                  | 388907.48 | 4063575.04 | R-36                          | 388951.86 | 4063580.65 |
| M-58                                  | 388934.49 | 4063580.31 | M-60A-R-37                    | 388963.27 | 4063587.78 |
| M-59                                  | 388988.54 | 4063589.14 | M-60B-R-38                    | 389014.13 | 4063591.55 |
| M-60                                  | 388992.94 | 4063589.84 | R-39                          | 389057.48 | 4063601.28 |
| M-60A-R-37                            | 388993.27 | 4063587.78 | R-40                          | 389096.02 | 4063608.40 |
| M-60B-R-38                            | 389014.13 | 4063591.55 | M-66A-R-41                    | 389239.96 | 4063633.02 |
| M-61                                  | 389013.85 | 4063593.99 | M-66B-R-42                    | 389287.37 | 4063639.81 |
| M-62                                  | 389051.03 | 4063600.46 | M-69                          | 389305.87 | 4063646.64 |
| M-63                                  | 389098.02 | 4063608.40 | M-70                          | 389361.84 | 4063656.84 |
| M-64                                  | 389110.66 | 4063612.88 |                               |           |            |
| M-65                                  | 389198.47 | 4063620.50 |                               |           |            |
| M-66                                  | 389239.96 | 4063634.55 |                               |           |            |
| M-66A-R-41                            | 389239.96 | 4063633.02 |                               |           |            |
| M-66B-R-42                            | 389287.37 | 4063639.81 |                               |           |            |
| M-69                                  | 389282.87 | 4063642.41 |                               |           |            |
| M-68                                  | 389286.83 | 4063643.13 |                               |           |            |
| M-68A-R-42                            | 389287.37 | 4063639.81 |                               |           |            |
| M-68B                                 | 389306.86 | 4063643.45 |                               |           |            |
| M-69                                  | 389305.87 | 4063646.64 |                               |           |            |
| M-70                                  | 389361.84 | 4063656.84 |                               |           |            |



Ministerio para la Transición Ecológica  
 DIRECCIÓN GENERAL DE LA SOSTENIBILIDAD DE LA COSTA Y EL MAR  
 DEMARCACIÓN DE COSTAS ANDALUCÍA-MEDITERRÁNEO  
 MÁLAGA

PROYECTO DE DESLINDE DE DOMINIO PÚBLICO MARÍTIMO-TERRESTRE  
 COMPRENDIDO ENTRE EL ARROYO GRANADILLA Y EL  
 LIMITE CON EL T.M. DE VELEZ-MÁLAGA,  
 EN EL TÉRMINO MUNICIPAL DE RINCÓN DE LA VICTORIA

**DES01/16/29/0007**

|   |                                  |                                 |                      |                |
|---|----------------------------------|---------------------------------|----------------------|----------------|
| ORTO Nº:<br><b>4</b>  | HOJA Nº:<br><b>2</b><br>(2 de 2) | REFERENCIA:<br>DES01/16/29/0007 | ESCALA:<br>1 / 1.000 | ESCALA GRÁFICA |
| PLANO: VUELO DE DEMARCACIÓN DE COSTAS DE MÁLAGA, AGOSTO-2.017 |                                  |                                 |                      |                |

EXAMINADO Y APROBADO  
 EL JEFE DE SERVICIO: Fdo.: Juan José Valero Guerra  
 EL JEFE DE LA DEMARCACIÓN: Fdo.: Adán González Castañeda

INFORMACIÓN CARTOGRAFICA  
 • PROYECCIÓN U.T.M. - ELIPSOIDE GR80 - HUSO 30 N. - DATUM ETR69  
 • VUELO DE DEMARCACIÓN DE COSTAS DE MÁLAGA DE AGOSTO-2.017  
 • RESTITUCIÓN Y DIBUJO MARZO-2.016

GRÁFICO DE DISTRIBUCIÓN DE HOJAS

|         |         |         |
|---------|---------|---------|
| HOJA 95 | HOJA 97 | HOJA 98 |
| 1       | 2       | 3       |

SIGNOS CONVENCIONALES

|  |  |                                    |
|--|--|------------------------------------|
| LINEA DESLINDE D.P.M.T. PROPIETA                 | DESLINDE D.P.M.T. APROBADO POR O.M.          | VERTICES RED GEODÉSICA             |
| LIMITE RIBERA DEL MAR PROPIETA                   | DESLINDE DE Z.M.T. APROBADO POR O.M.         | VERTICES REPLANTEO                 |
| LIMITE SERVICIUMARE TRANSITO PROPIETA            | RIBERA DEL MAR APROBADA POR O.M.             | CALICATAS MUESTRAS                 |
| LIMITE SERVICIUMARE PROTECCION PROPIETA          | SERVICIUMARE DE TRANSITO APROBADA POR O.M.   | S.U./S.N.U. SUELO URBANO/NO URBANO |
| LIMITE SERVICIUMARE PROTECCION APROBADA POR O.M. | SERVICIUMARE DE PROTECCION APROBADA POR O.M. | LIMITE PARCELAS COINCIDENTES       |

| VERTICES DE LA POLIGONAL DEL DESLINDE |           |            | VERTICES DE LA RIBERA DEL MAR |           |            |
|---------------------------------------|-----------|------------|-------------------------------|-----------|------------|
| PUNTO                                 | X         | Y          | PUNTO                         | X         | Y          |
| M-52                                  | 388642.47 | 4063549.14 | R-29                          | 388660.08 | 4063538.84 |
| M-52A                                 | 388644.02 | 4063544.76 | R-30                          | 388782.82 | 4063553.46 |
| M-52B                                 | 388661.69 | 4063546.67 | R-31                          | 388864.04 | 4063562.70 |
| M-53                                  | 388659.89 | 4063550.80 | R-32                          | 388863.51 | 4063565.80 |
| M-54                                  | 388697.41 | 4063554.38 | R-33                          | 388886.66 | 4063568.53 |
| M-55                                  | 388726.43 | 4063557.12 | R-34                          | 388900.02 | 4063572.21 |
| M-56                                  | 388822.10 | 4063565.11 | R-35                          | 388947.46 | 4063580.21 |
| M-57                                  | 388907.48 | 4063575.04 | R-36                          | 388951.86 | 4063580.85 |
| M-58                                  | 388934.49 | 4063580.31 | M-60A-R-37                    | 388993.27 | 4063587.78 |
| M-59                                  | 388988.54 | 4063586.14 | M-60B-R-38                    | 389014.13 | 4063591.55 |
| M-60                                  | 388992.94 | 4063589.94 | R-39                          | 389057.48 | 4063601.28 |
| M-60A-R-37                            | 388993.27 | 4063587.78 | R-40                          | 389058.02 | 4063608.40 |
| M-60B-R-38                            | 389014.13 | 4063591.55 | M-66A-R-41                    | 389239.96 | 4063633.02 |
| M-61                                  | 389013.65 | 4063593.09 | M-66A-R-42                    | 389287.37 | 4063639.81 |
| M-62                                  | 389051.03 | 4063600.46 | R-43                          | 389353.65 | 4063651.67 |
| M-63                                  | 389096.02 | 4063608.40 |                               |           |            |
| M-64                                  | 389110.66 | 4063612.88 |                               |           |            |
| M-65                                  | 389198.47 | 4063629.50 |                               |           |            |
| M-66                                  | 389239.96 | 4063634.55 |                               |           |            |
| M-66A-R-41                            | 389239.96 | 4063633.02 |                               |           |            |
| M-66B                                 | 389282.67 | 4063640.89 |                               |           |            |
| M-67                                  | 389282.67 | 4063642.41 |                               |           |            |
| M-68                                  | 389286.63 | 4063643.13 |                               |           |            |
| M-68A-R-42                            | 389287.37 | 4063639.81 |                               |           |            |
| M-68B                                 | 389306.66 | 4063643.45 |                               |           |            |
| M-69                                  | 389305.87 | 4063646.64 |                               |           |            |
| M-70                                  | 389361.84 | 4063656.84 |                               |           |            |



Ministerio para la Transición Ecológica  
DIRECCIÓN GENERAL DE LA SOSTENIBILIDAD DE LA COSTA Y EL MAR  
DEMARCACIÓN DE COSTAS ANDALUCÍA-MEDITERRÁNEO  
MÁLAGA

PROYECTO DE DESLINDE DE DOMINIO PÚBLICO MARÍTIMO-TERRESTRE  
COMPENDIDO ENTRE EL ARROYO GRANADILLA Y EL  
LÍMITE CON EL T.M. DE VÉLEZ-MÁLAGA,  
EN EL TÉRMINO MUNICIPAL DE RINCÓN DE LA VICTORIA

DES01/16/29/0007

|   |               |                  |           |                 |
|---|---------------|------------------|-----------|-----------------|
| PLANO Nº:   | HOJA Nº:      | REFERENCIA:      | ESCALA:   | ESCALA GRÁFICA: |
| 5   | 1<br>(1 de 2) | DES01/16/29/0007 | 1 / 1.000 |                 |
| PLANO: PLANTA GENERAL PROYECTO DE DESLINDE DES01/16/29/0007 |               |                  |           |                 |

EL JEFE DE SERVICIO:

EXAMINADO POR CONFORME:

EL JEFE DE LA DEMARCACIÓN:

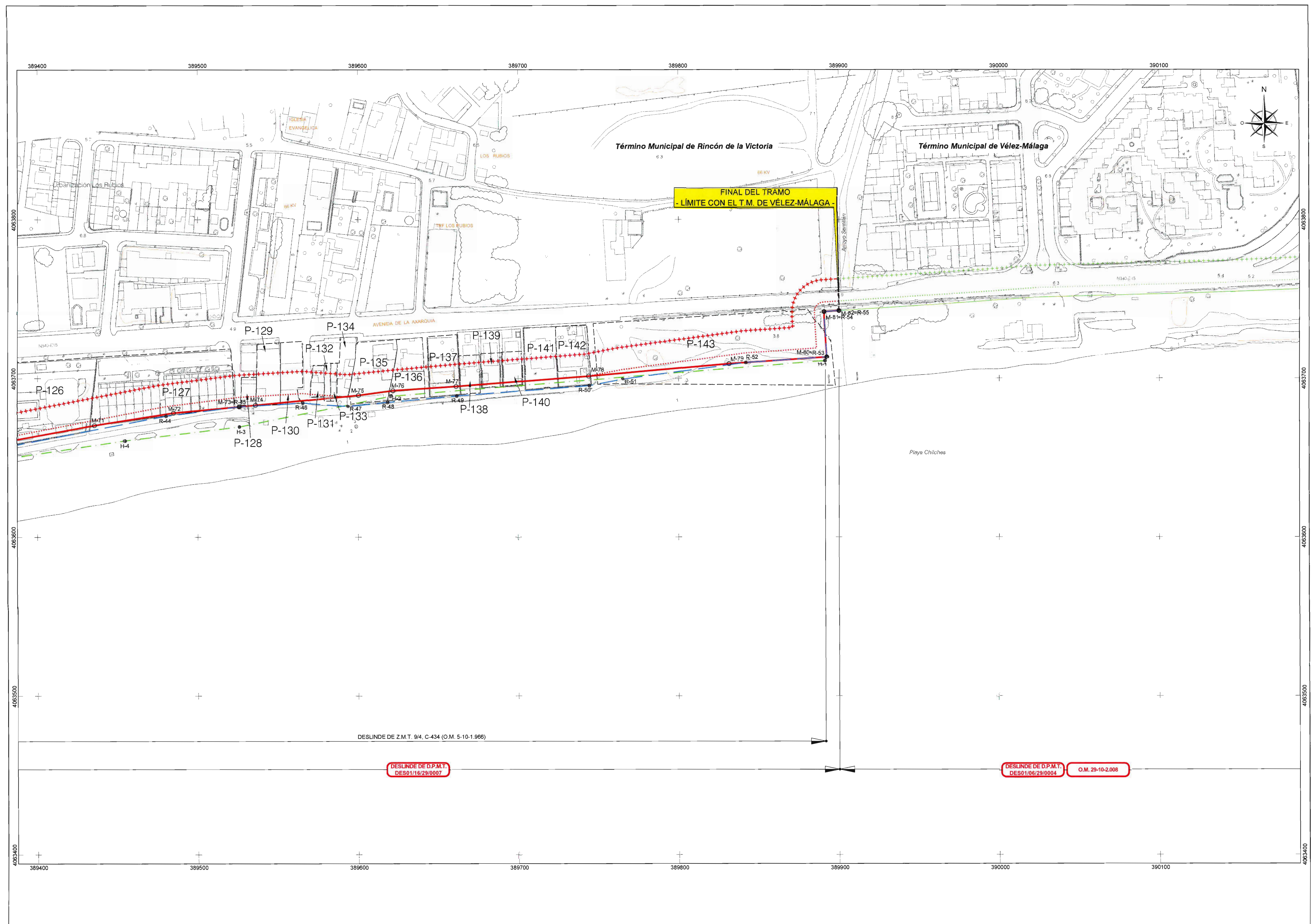
Fdo: Juan José Valero Guerra

| INFORMACIÓN CARTOGRÁFICA  | GRÁFICO DE DISTRIBUCIÓN DE HOJAS  |         |         |         |   |   |   |   |   |   |
|---|---|---------|---------|---------|---|---|---|---|---|---|
| <ul style="list-style-type: none"> <li>PROYECCIÓN U.T.M. - EIPSIDIO GRIS - UTM 30 Q - DATUM ETR68</li> <li>WELL DE DEMARCACIÓN DE COSTAS DE MÁLAGA DE AGOSTO 2017</li> <li>RESTITUCIÓN: DRIBUO MAPED-2.018</li> </ul> | <table border="1"> <tr> <th>HOJA 96</th> <th>HOJA 97</th> <th>HOJA 98</th> </tr> <tr> <td>1</td> <td>2</td> <td>3</td> </tr> <tr> <td>4</td> <td>5</td> <td>6</td> </tr> </table> | HOJA 96 | HOJA 97 | HOJA 98 | 1 | 2 | 3 | 4 | 5 | 6 |
| HOJA 96   | HOJA 97   | HOJA 98 |         |         |   |   |   |   |   |   |
| 1   | 2   | 3       |         |         |   |   |   |   |   |   |
| 4   | 5   | 6       |         |         |   |   |   |   |   |   |

SIGNOS CONVENCIONALES

|  |   |  |   |  |                                    |
|--|---|--|---|--|------------------------------------|
|  | línea deslinde de D.P.M.T. PROPUESTA    |  | deslinde de P.M.T. APROBADO POR O.M.        |  | VÉRTECES RED GEODÉSICA             |
|  | límite ribera del mar PROPUESTA         |  | deslinde de Z.M.T. APROBADO POR O.M.        |  | VÉRTECES REPLANTEO                 |
|  | límite servidumbre tránsito PROPUESTO   |  | ribera del mar APROBADA POR O.M.            |  | CALICATAS MUESTRAS                 |
|  | límite servidumbre protección PROPUESTO |  | servidumbre de tránsito APROBADA POR O.M.   |  | S.U./S.N.U. SUELO URBANO/NO URBANO |
|  |   |  | servidumbre de protección APROBADA POR O.M. |  |                                    |
|  |   |  | límite parcelas colindantes                 |  |                                    |

| VÉRTECES DE LA POLIGONAL DEL DESLINDE |           |            | VÉRTECES DE LA RIBERA DEL MAR |           |            |
|---------------------------------------|-----------|------------|-------------------------------|-----------|------------|
| PUNTO                                 | X         | Y          | PUNTO                         | X         | Y          |
| M-71                                  | 389435.70 | 4063670.39 | R-44                          | 389480.39 | 4063676.30 |
| M-72                                  | 389484.99 | 4063678.27 | M-73-R-45                     | 389525.92 | 4063682.21 |
| M-73-R-45                             | 389525.92 | 4063682.21 | R-46                          | 389565.58 | 4063684.59 |
| M-74                                  | 389538.10 | 4063683.21 | R-47                          | 389593.74 | 4063682.52 |
| M-75                                  | 389600.46 | 4063689.53 | R-48                          | 389618.71 | 4063685.11 |
| M-76                                  | 389621.96 | 4063692.48 | R-49                          | 389661.82 | 4063689.11 |
| M-77                                  | 389661.38 | 4063695.09 | R-50                          | 389744.62 | 4063695.78 |
| M-78                                  | 389744.11 | 4063701.75 | R-51                          | 389765.39 | 4063699.62 |
| M-79                                  | 389831.77 | 4063709.58 | R-52                          | 389842.18 | 4063710.32 |
| M-80-R-53                             | 389862.68 | 4063713.92 | M-80-R-53                     | 389862.68 | 4063713.92 |
| M-81-R-54                             | 389890.83 | 4063742.49 | M-81-R-54                     | 389890.83 | 4063742.49 |
| M-82-R-55                             | 389900.10 | 4063743.10 | M-82-R-55                     | 389900.10 | 4063743.10 |



DESLINDE DE Z.M.T. 9/4, C-434 (O.M. 5-10-1.966)

DESLINDE DE D.P.M.T.  
DES01/16/29/0007

DESLINDE DE D.P.M.T.  
DES01/06/29/0004 O.M. 29-10-2.008



Ministerio para la Transición Ecológica  
 DIRECCIÓN GENERAL DE LA SOSTENIBILIDAD DE LA COSTA Y EL MAR  
 DEMARCAÇÃO DE COSTAS ANDALUCÍA-MEDITERRANEO  
 MÁLAGA

PROYECTO DE DESLINDE DE DOMINIO PÚBLICO MARÍTIMO-TERRESTRE  
 COMPENDIDO ENTRE EL ARROYO GRANADILLA Y EL  
 LIMITE CON EL T.M. DE VÉLEZ-MÁLAGA,  
 EN EL TÉRMINO MUNICIPAL DE RINCÓN DE LA VICTORIA

**DES01/16/29/0007**

|  |               |                  |           |                |
|--|---------------|------------------|-----------|----------------|
| ORTO Nº:   | HOJA Nº:      | REFERENCIA:      | ESCALA:   | ESCALA GRÁFICA |
| 5  | 2<br>(2 de 2) | DES01/16/29/0007 | 1 / 1.000 |                |
| PLANO: VUELO DE DEMARCAÇÃO DE COSTAS DE MÁLAGA, AGOSTO-2.017 |               |                  |           |                |

EXAMINACIÓN CONFORME

EL JEFE DE SERVICIO:   
 Fdo. Juan José Valero Gurría

EL JEFE DE DEMARCAÇÃO:   
 Fdo. Juan José Valero Gurría

INFORMACIÓN CARTOGRÁFICA

- PROYECCIÓN U.T.M. - ELIPSOIDE GR80 - HUSO 30 N - DATUM ETRS89
- VUELO DE DEMARCAÇÃO DE COSTAS DE MÁLAGA DE AGOSTO-2017
- RESTITUCIÓN Y DIBUJO MARZO-2018

GRÁFICO DE DISTRIBUCIÓN DE HOJAS

|         |         |         |
|---------|---------|---------|
| HOJA 96 | HOJA 97 | HOJA 98 |
| 1       | 2       | 3       |

SIGNOS CONVENCIONALES

|  |   |  |   |  |                                    |
|--|---|--|---|--|------------------------------------|
|  | LINEA DESLINDE D.P.M.T. PROPUESTA                 |  | DESLINDE D.P.M.T. APROBADO POR D.M.         |  | VÉRTICES RED GEOGRÁFICA            |
|  | LIMITE RIBERA DEL MAR PROPUESTA                   |  | DESLINDE DE Z.M.T. APROBADO POR D.M.        |  | VÉRTICES REPLANTO                  |
|  | LIMITE DE SVU/LIMBRE TRANSITO PROPUETO            |  | RIBERA DEL MAR APROBADA POR D.M.            |  | CALICATAZ MUESTRAS                 |
|  | LIMITE DE SVU/LIMBRE PROTECCION PROPUETO          |  | SERVIDUMBRE DE TRANSITO APROBADA POR D.M.   |  | S.U./S.N.U. SUELO URBANO/NO URBANO |
|  | LIMITE DE SVU/LIMBRE PROTECCION APROBADA POR D.M. |  | SERVIDUMBRE DE PROTECCION APROBADA POR D.M. |  |                                    |
|  | LIMITE PARCELAS COUNDANTES                        |  |   |  |                                    |

| VÉRTICES DE LA POLIGONAL DEL DESLINDE |           |            | VÉRTICES DE LA RIBERA DEL MAR |           |            |
|---------------------------------------|-----------|------------|-------------------------------|-----------|------------|
| PUNTO                                 | X         | Y          | PUNTO                         | X         | Y          |
| M-71                                  | 388435.70 | 4063670.39 | R-44                          | 388480.39 | 4063676.30 |
| M-72                                  | 389484.99 | 4063678.27 | M-73-R-45                     | 389525.92 | 4063682.21 |
| M-73-R-45                             | 389525.92 | 4063682.21 | R-46                          | 389595.58 | 4063684.59 |
| M-74                                  | 389536.10 | 4063683.21 | R-47                          | 389593.74 | 4063682.52 |
| M-75                                  | 389500.46 | 4063689.53 | R-48                          | 389518.71 | 4063695.11 |
| M-76                                  | 389621.98 | 4063692.48 | R-49                          | 389581.82 | 4063689.11 |
| M-77                                  | 389661.38 | 4063695.09 | R-50                          | 389744.62 | 4063695.78 |
| M-78                                  | 389744.11 | 4063701.75 | R-51                          | 389785.39 | 4063699.82 |
| M-79                                  | 389831.77 | 4063709.58 | R-52                          | 389842.18 | 4063710.32 |
| M-80-R-53                             | 389892.68 | 4063713.92 | M-80-R-53                     | 389892.68 | 4063713.92 |
| M-81-R-54                             | 389900.83 | 4063742.49 | M-81-R-54                     | 389900.83 | 4063742.49 |
| M-82-R-55                             | 389900.10 | 4063743.10 | M-82-R-55                     | 389900.10 | 4063743.10 |