



Gobierno de España

Ministerio de Agricultura, Alimentación y Medio Ambiente

Secretaría de Estado de Medio Ambiente

Dirección General de Sostenibilidad de la Costa y del Mar

Plan RIBERA

Plan Estatal de Protección de la Ribera del Mar contra la Contaminación

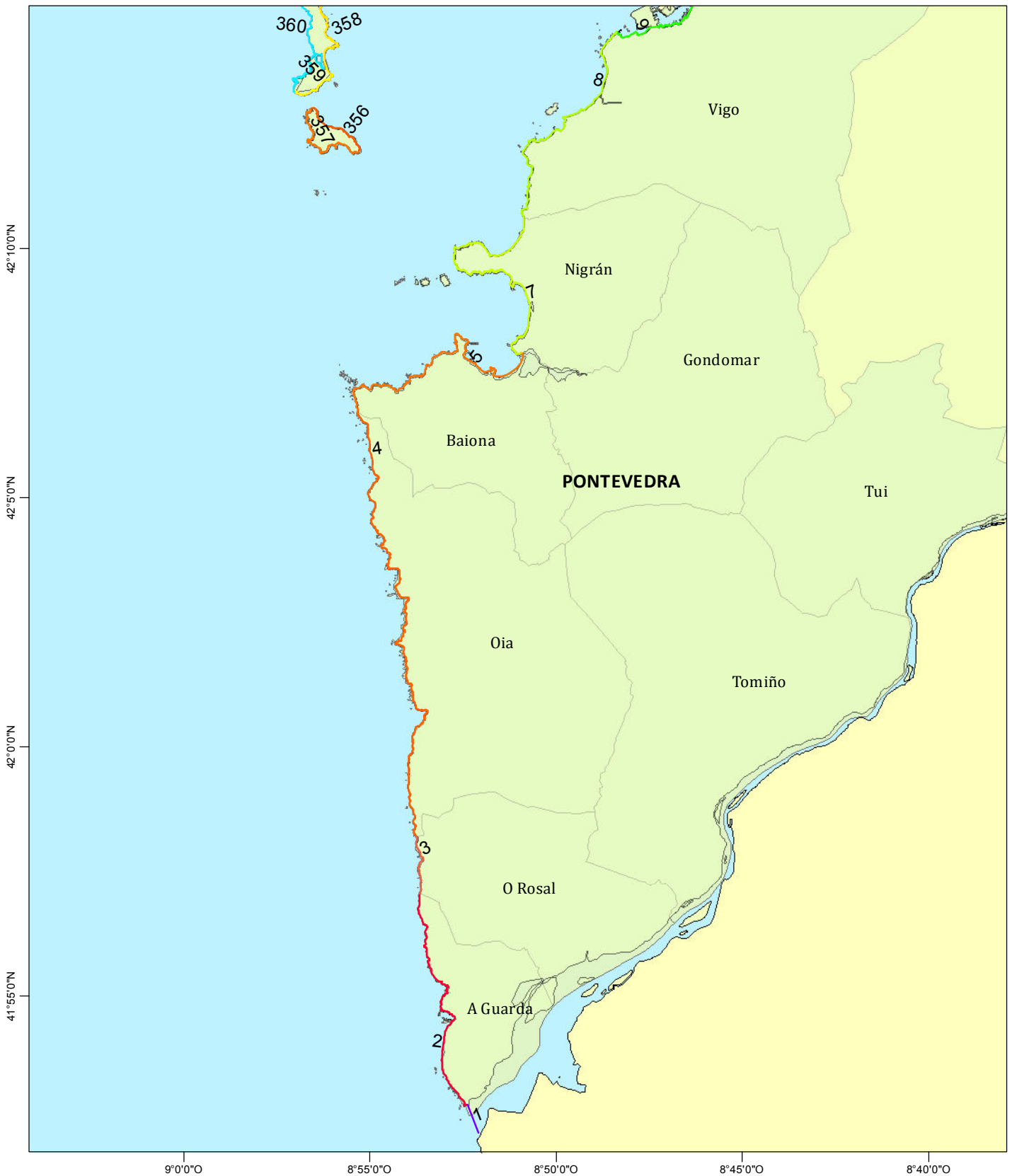
Tramificación de la línea de costa: Mapa guía

Noratlántico

Página 51 de 93

1:200.000

(Para más información consultar la "Guía de interpretación de los mapas")



Plan Estatal de Protección de la Ribera del Mar contra la Contaminación

Tramificación de la línea de costa: Mapa guía

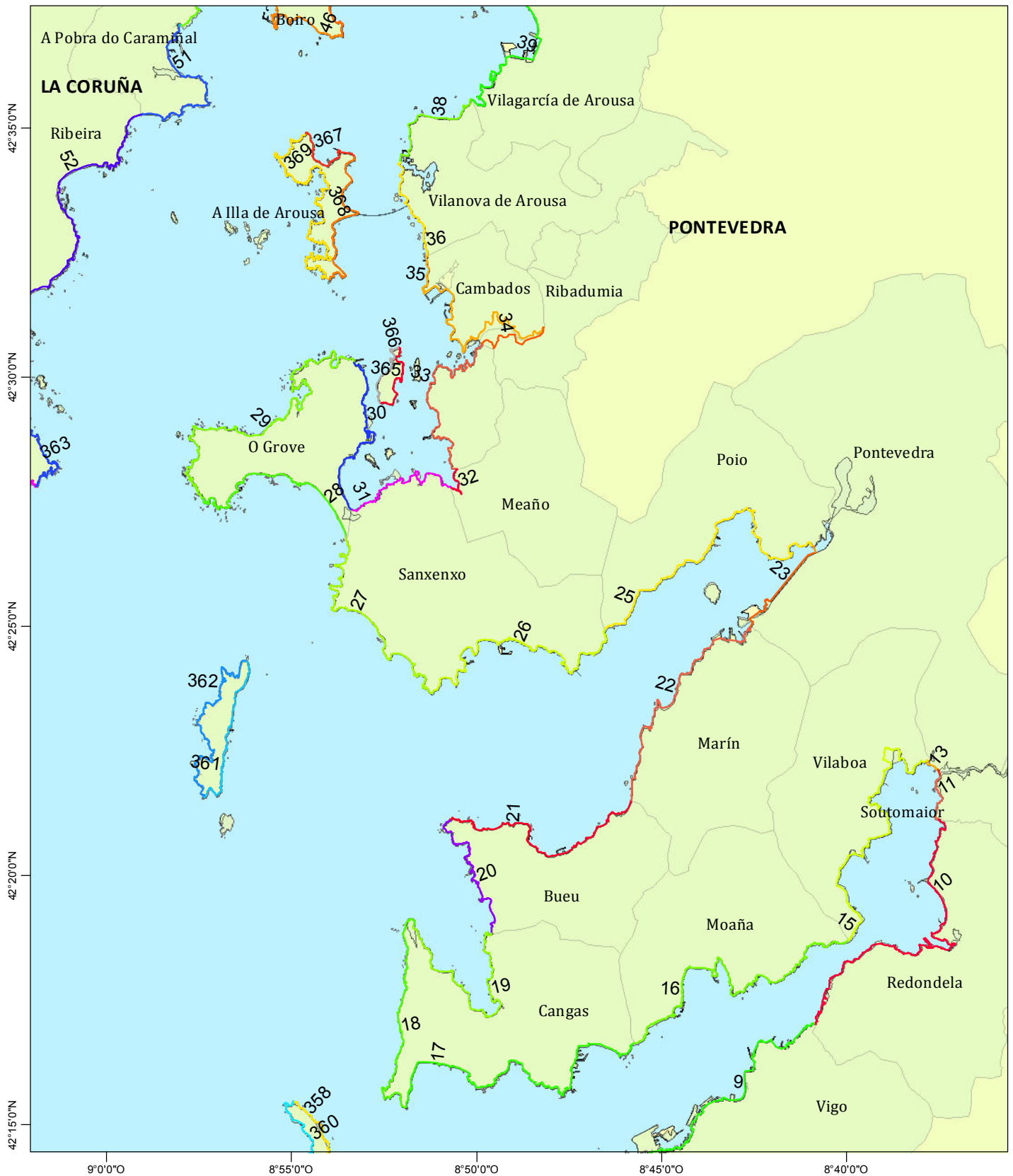
Noratlántico

Página 52 de 93



1:200.000

(Para más información consultar la "Guía de interpretación de los mapas")





GOBIERNO DE ESPAÑA

MINISTERIO DE AGRICULTURA, ALIMENTACIÓN Y MEDIO AMBIENTE

SECRETARÍA DE ESTADO DE MEDIO AMBIENTE

DIRECCIÓN GENERAL DE SOSTENIBILIDAD DE LA COSTA Y DEL MAR

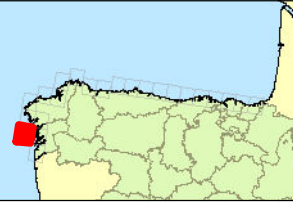
Plan RIBERA

Plan Estatal de Protección de la Ribera del Mar contra la Contaminación

Tramificación de la línea de costa: Mapa guía

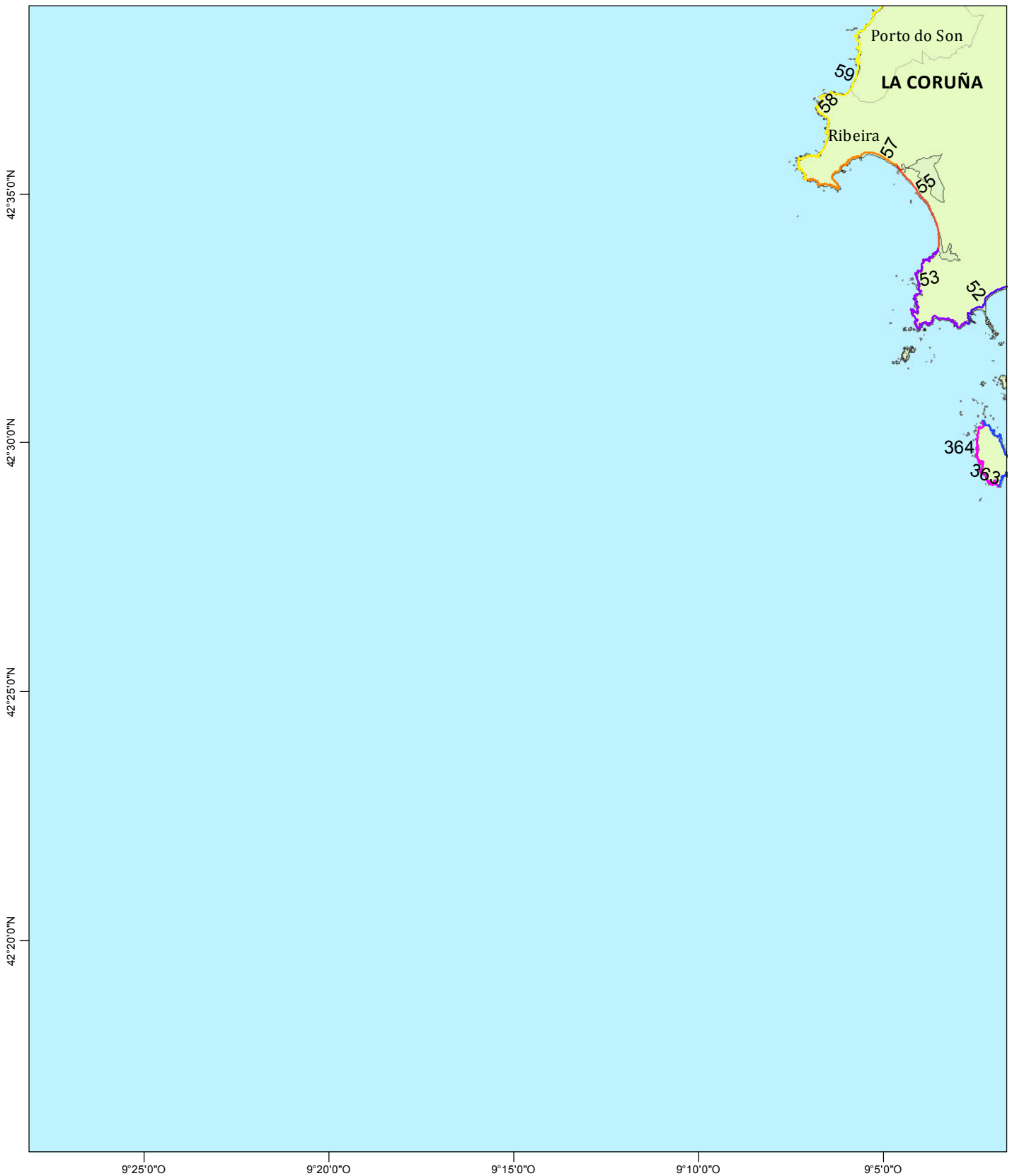
Noratlántico

Página 53 de 93



1:200.000

(Para más información consultar la "Guía de interpretación de los mapas")

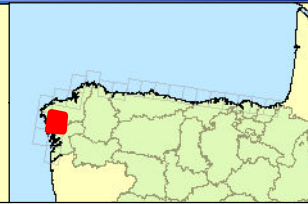


Plan Estatal de Protección de la Ribera del Mar contra la Contaminación

Tramificación de la línea de costa: Mapa guía

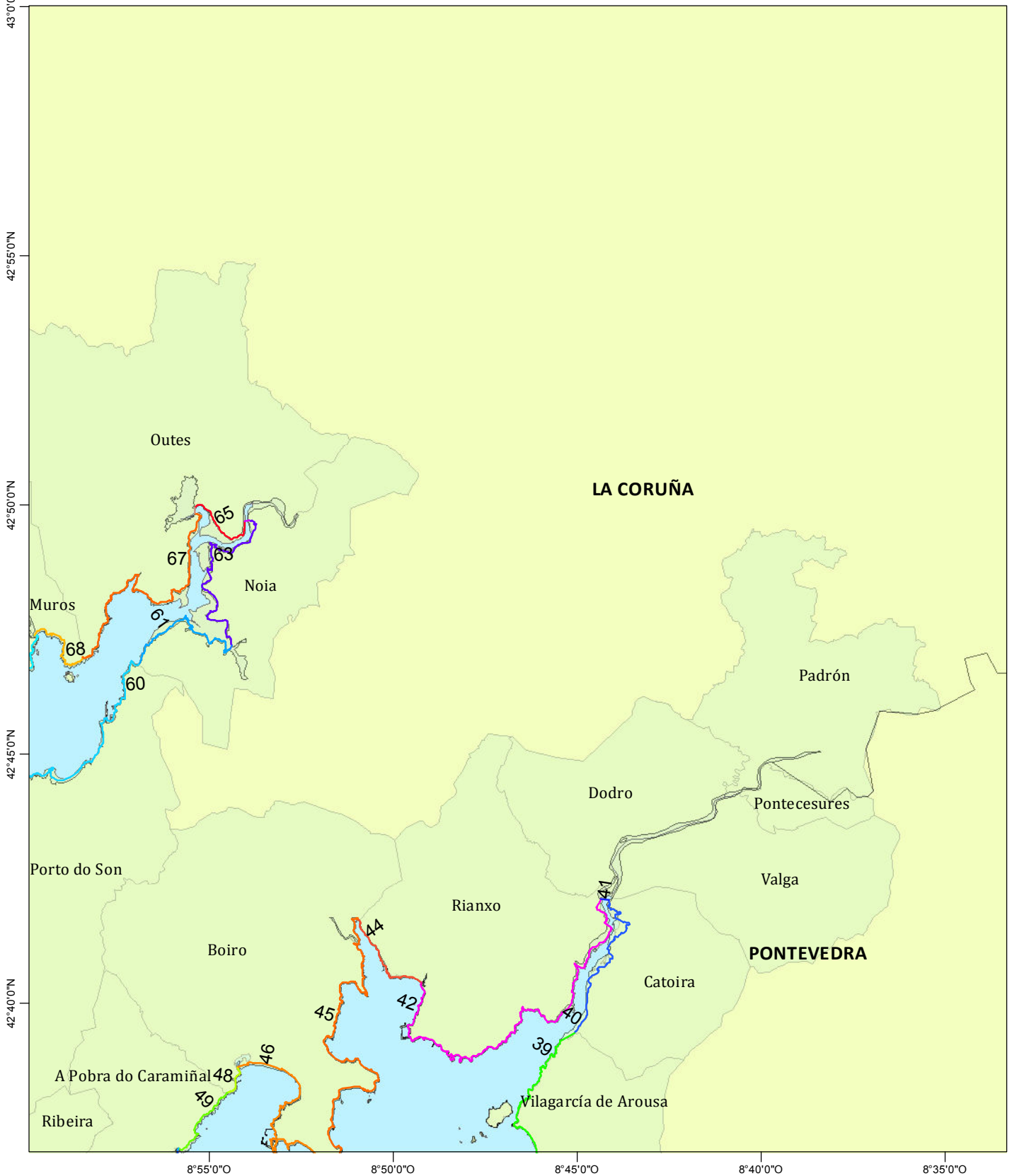
Noratlántico

Página 54 de 93



1:200.000

(Para más información consultar la "Guía de interpretación de los mapas")





Gobierno de España

Ministerio de Agricultura, Alimentación y Medio Ambiente

Secretaría de Estado de Medio Ambiente

Dirección General de Sostenibilidad de la Costa y del Mar

Plan RIBERA

Plan Estatal de Protección de la Ribera del Mar contra la Contaminación

Tramificación de la línea de costa: Mapa guía

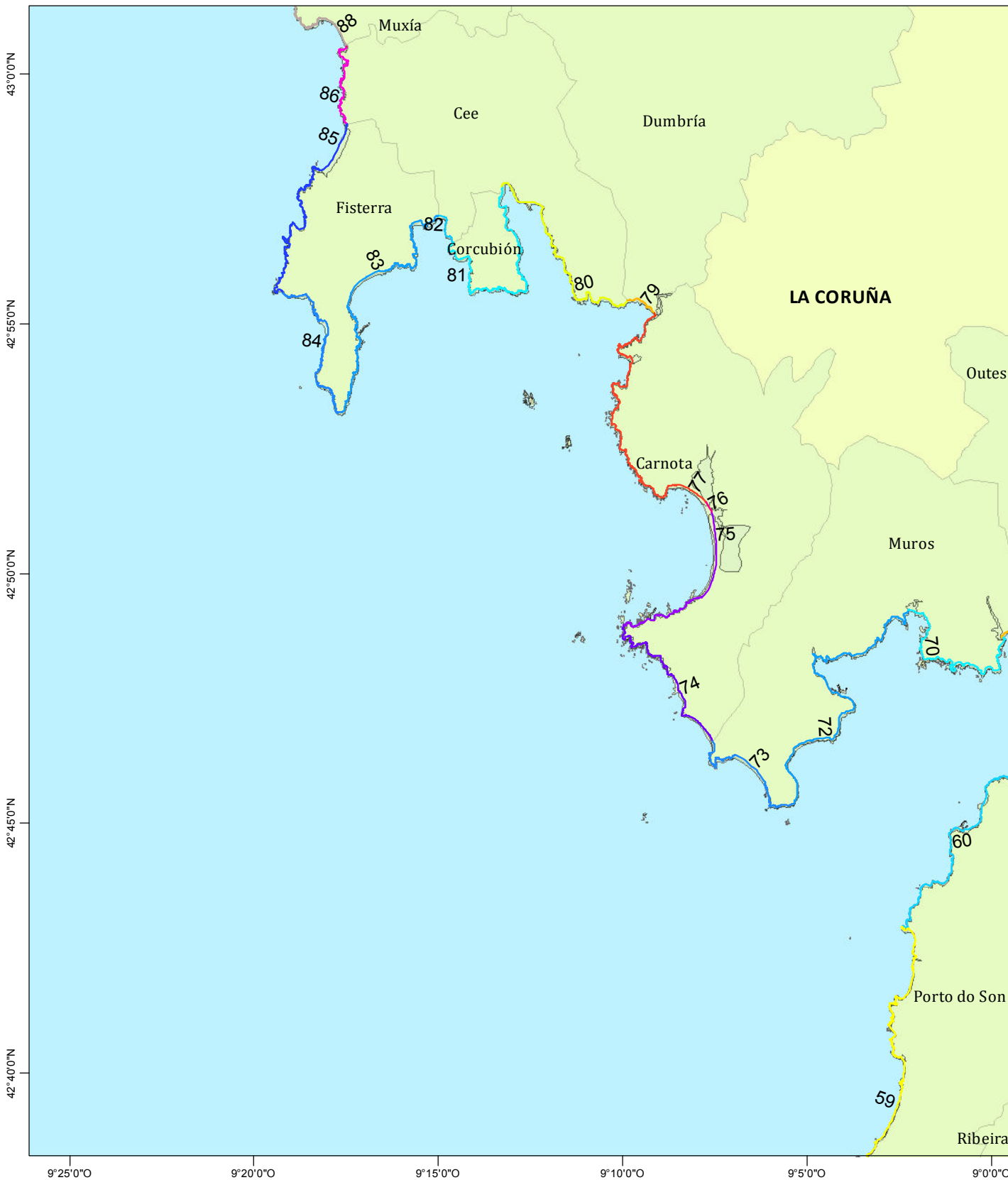
Noratlántico

Página 55 de 93



1:200.000

(Para más información consultar la "Guía de interpretación de los mapas")



Plan Estatal de Protección de la Ribera del Mar contra la Contaminación

Tramitación de la línea de costa: Mapa guía

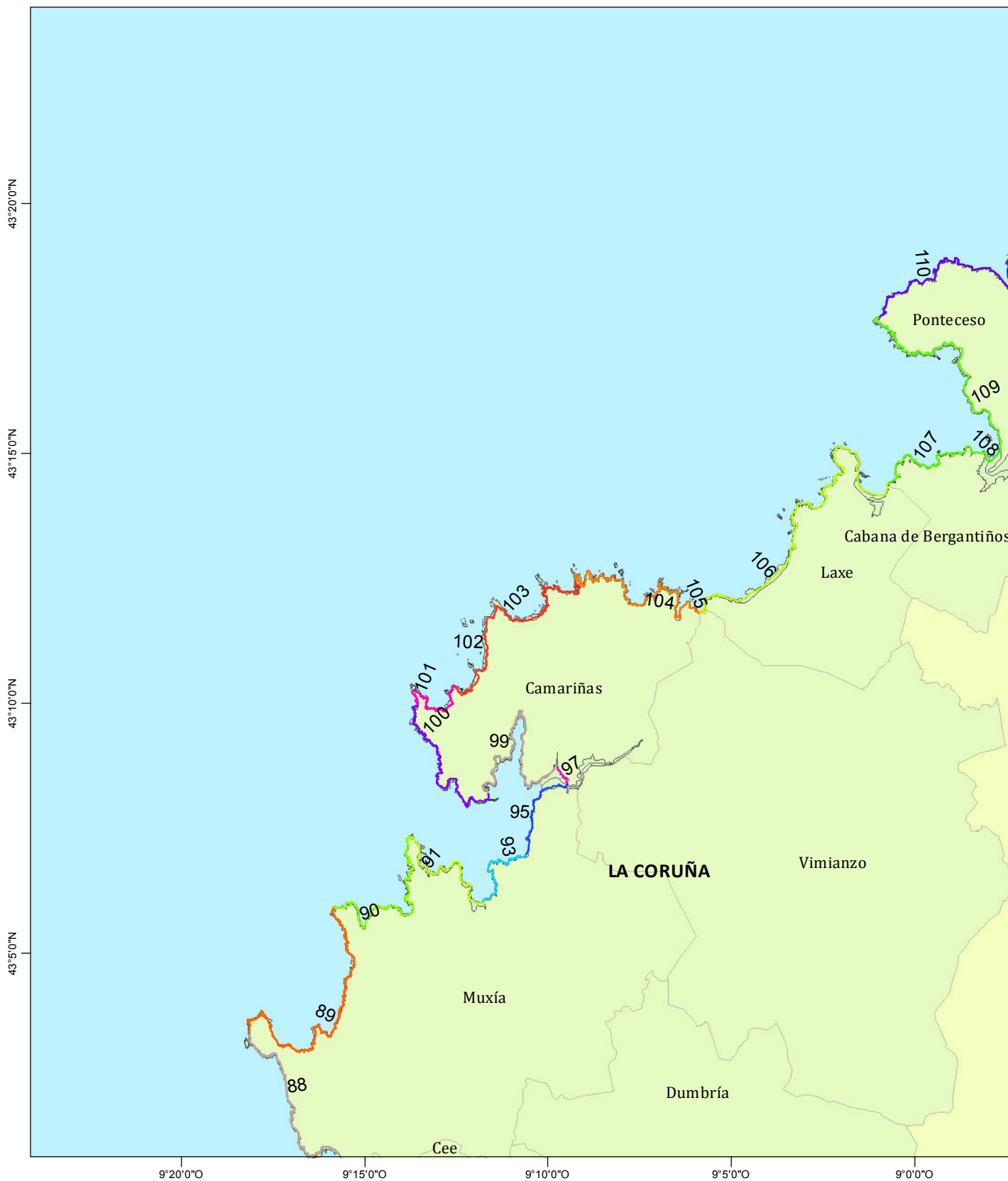
Noratlántico

Página 56 de 93



1:200.000

(Para más información consultar la "Guía de interpretación de los mapas")



Tramificación de la línea de costa: Mapa guía
Noratlántico **Página 57 de 93**
(Para más información consultar la "Guía de interpretación de los mapas")

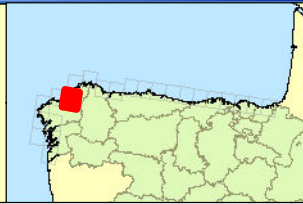


Plan Estatal de Protección de la Ribera del Mar contra la Contaminación

Tramificación de la línea de costa: Mapa guía

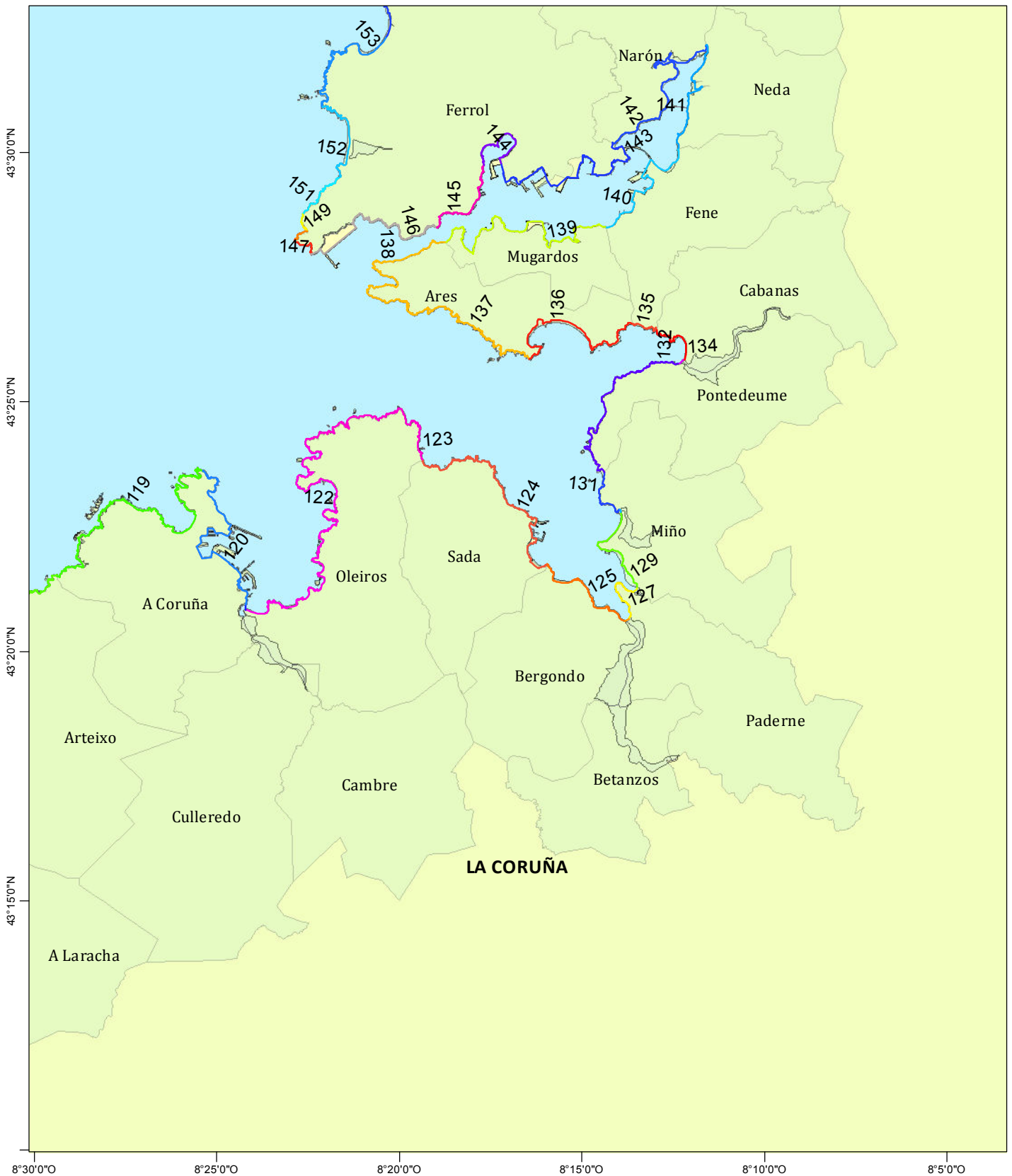
Noratlántico

Página 58 de 93



1:200.000

(Para más información consultar la "Guía de interpretación de los mapas")





Gobierno de España

Ministerio de Agricultura, Alimentación y Medio Ambiente

Secretaría de Estado de Medio Ambiente

Dirección General de Sostenibilidad de la Costa y del Mar

Plan RIBERA

Plan Estatal de Protección de la Ribera del Mar contra la Contaminación

Tramificación de la línea de costa: Mapa guía

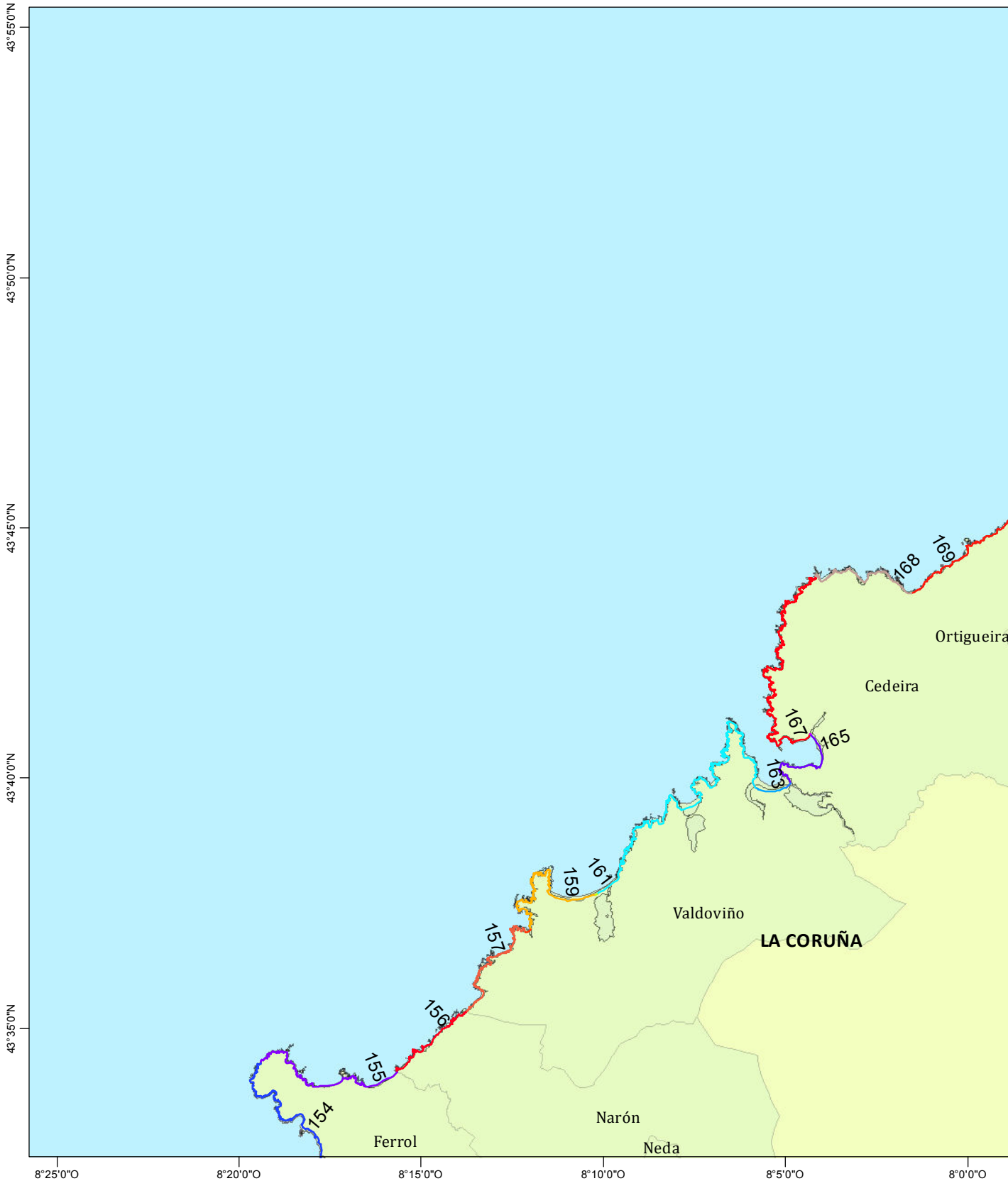
Noratlántico

Página 59 de 93



1:200.000

(Para más información consultar la "Guía de interpretación de los mapas")



Plan Estatal de Protección de la Ribera del Mar contra la Contaminación

Tramitación de la línea de costa: Mapa guía

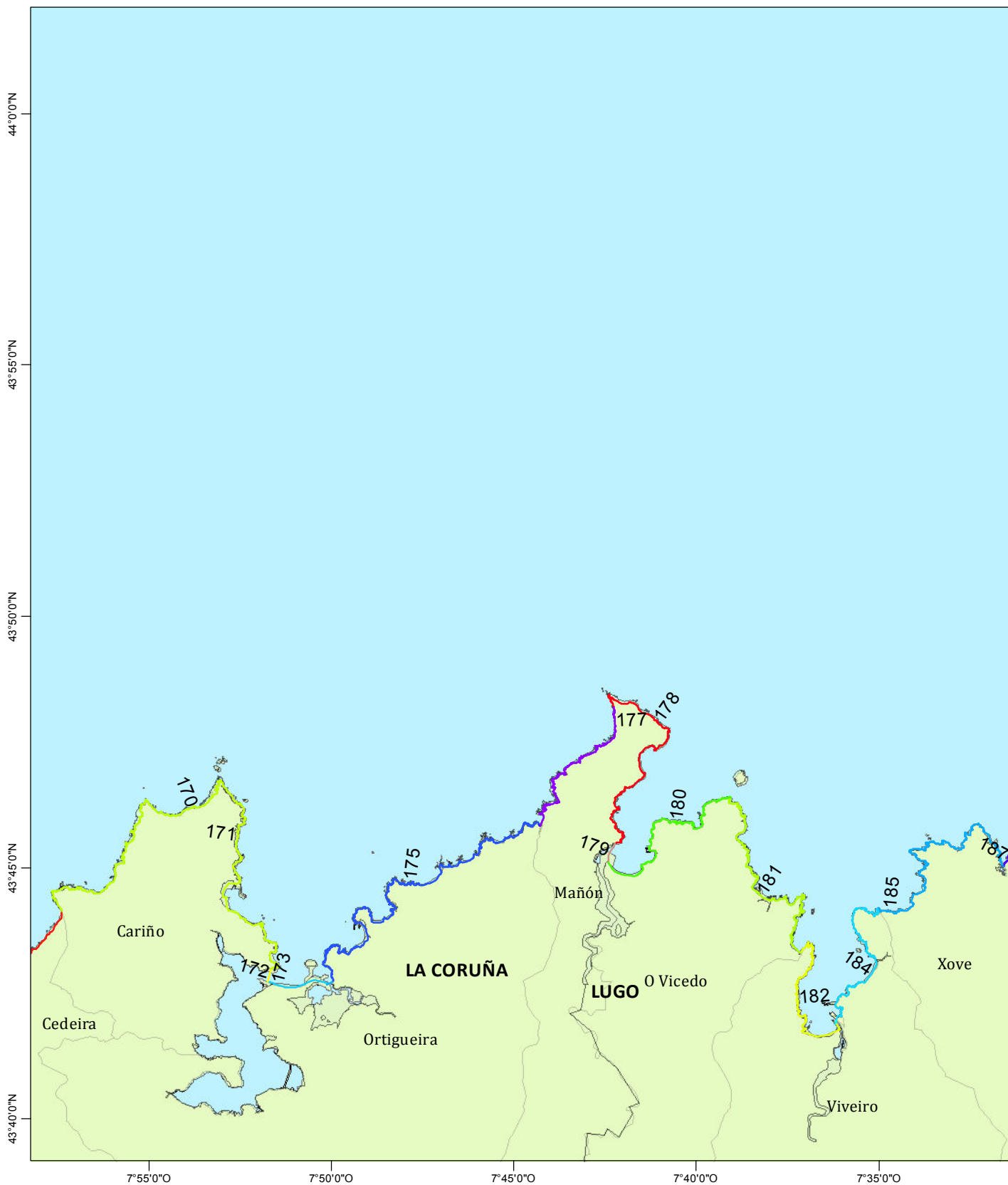
Noratlántico

Página 60 de 93



1:200.000

(Para más información consultar la "Guía de interpretación de los mapas")



Plan Estatal de Protección de la Ribera del Mar contra la Contaminación

Tramificación de la línea de costa: Mapa guía

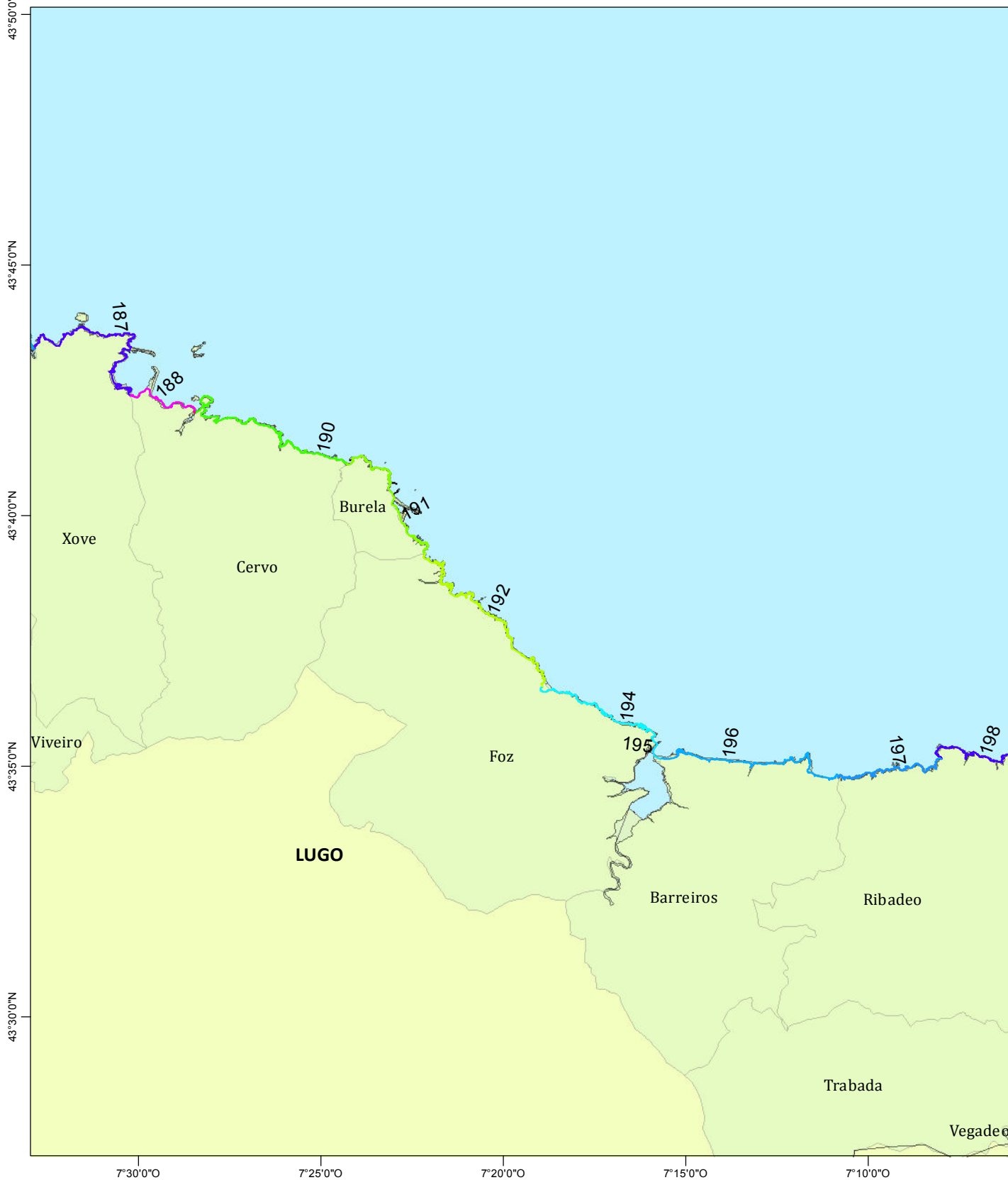
Noratlántico

Página 61 de 93



1:200.000

(Para más información consultar la "Guía de interpretación de los mapas")



Plan Estatal de Protección de la Ribera del Mar contra la Contaminación

Tramificación de la línea de costa: Mapa guía

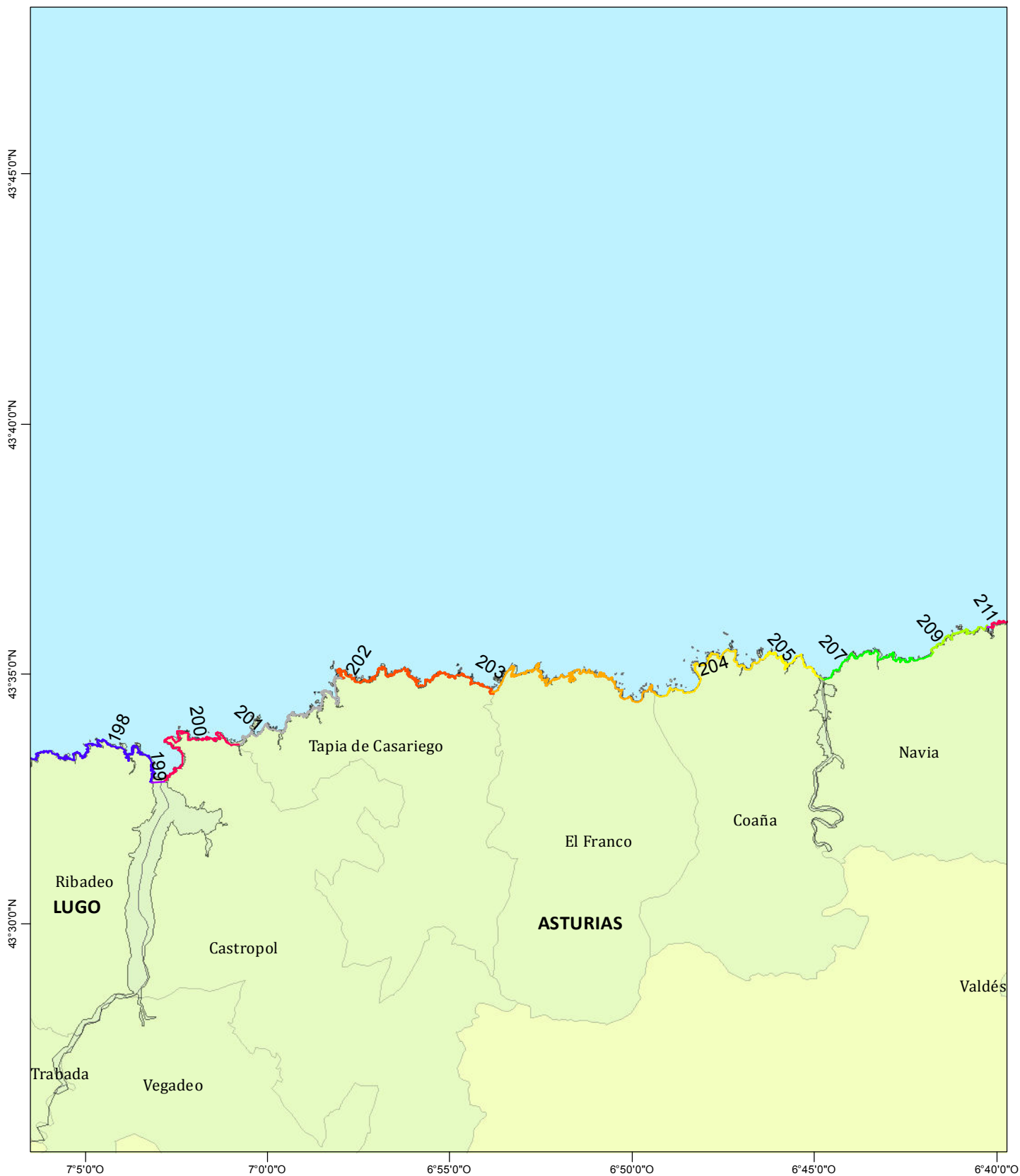
Noratlántico

Página 62 de 93




1:200.000

(Para más información consultar la "Guía de interpretación de los mapas")

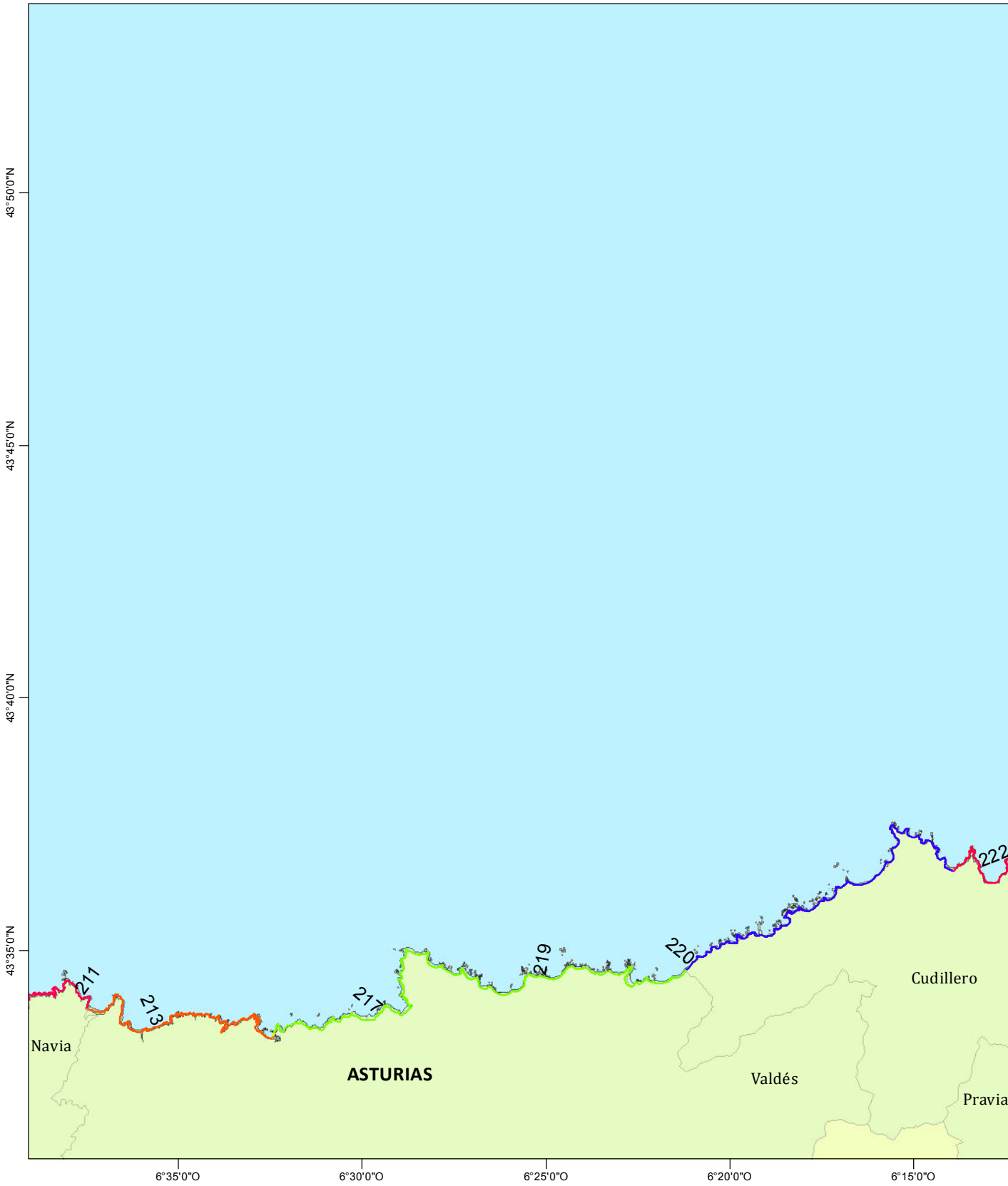


Tramitación de la línea de costa: Mapa guía
Noratlántico **Página 63 de 93**



1:200.000

(Para más información consultar la "Guía de interpretación de los mapas")





Gobierno de España

Ministerio de Agricultura, Alimentación y Medio Ambiente

Secretaría de Estado de Medio Ambiente

Dirección General de Sostenibilidad de la Costa y del Mar

Plan RIBERA

Plan Estatal de Protección de la Ribera del Mar contra la Contaminación

Tramificación de la línea de costa: Mapa guía

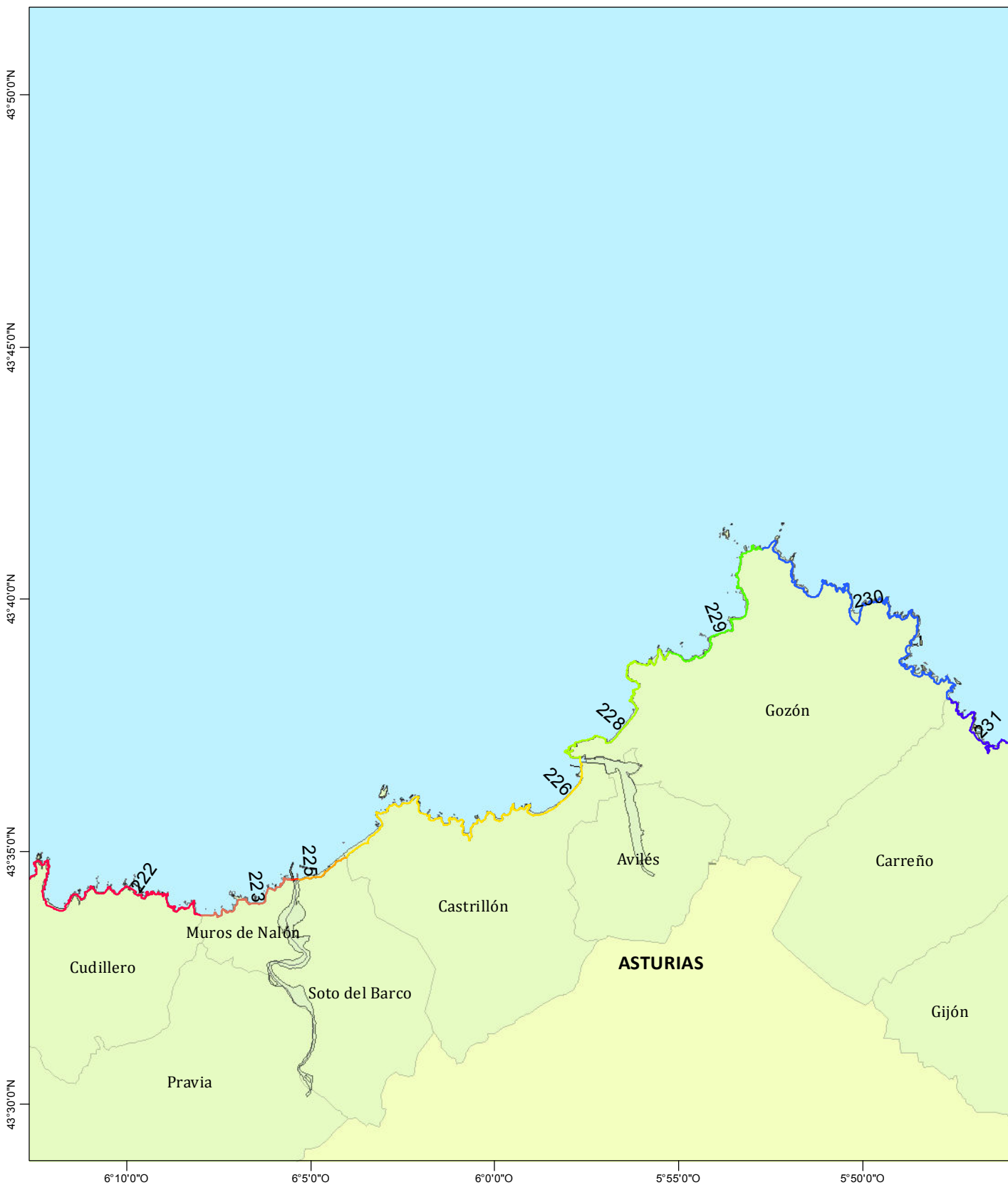
Noratlántico

Página 64 de 93



1:200.000

(Para más información consultar la "Guía de interpretación de los mapas")





Gobierno de España

Ministerio de Agricultura, Alimentación y Medio Ambiente

Secretaría de Estado de Medio Ambiente

Dirección General de Sostenibilidad de la Costa y del Mar

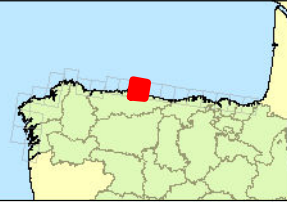
Plan RIBERA

Plan Estatal de Protección de la Ribera del Mar contra la Contaminación

Tramificación de la línea de costa: Mapa guía

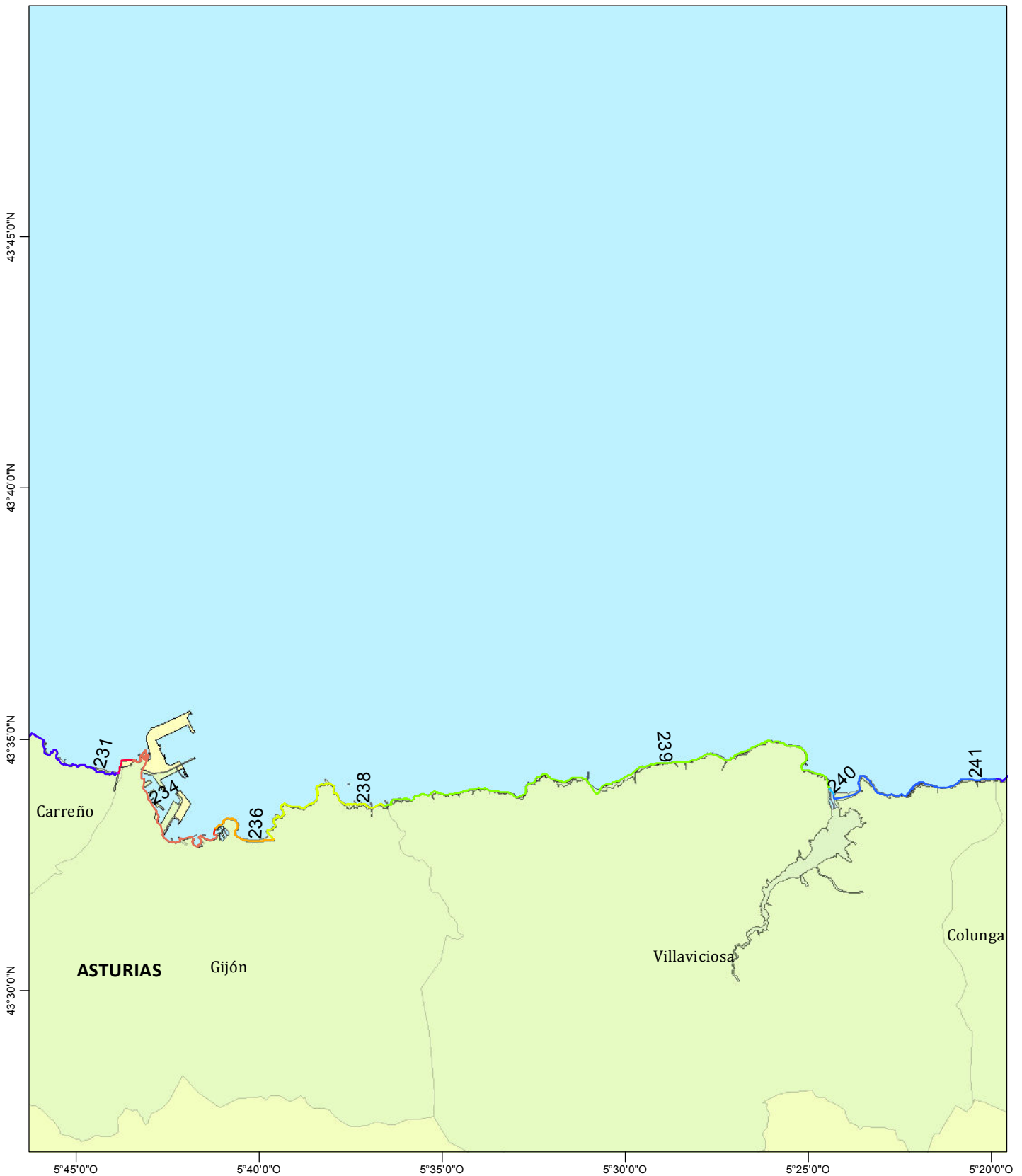
Noratlántico

Página 65 de 93



1:200.000

(Para más información consultar la "Guía de interpretación de los mapas")





Gobierno de España

Ministerio de Agricultura, Alimentación y Medio Ambiente

Secretaría de Estado de Medio Ambiente

Dirección General de Sostenibilidad de la Costa y del Mar

Plan RIBERA

Plan Estatal de Protección de la Ribera del Mar contra la Contaminación

Tramificación de la línea de costa: Mapa guía

Noratlántico

Página 66 de 93



1:200.000

(Para más información consultar la "Guía de interpretación de los mapas")





Gobierno de España

Ministerio de Agricultura, Alimentación y Medio Ambiente

Secretaría de Estado de Medio Ambiente

Dirección General de Sostenibilidad de la Costa y del Mar

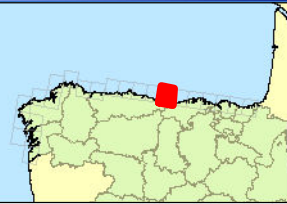
Plan RIBERA

Plan Estatal de Protección de la Ribera del Mar contra la Contaminación

Tramificación de la línea de costa: Mapa guía

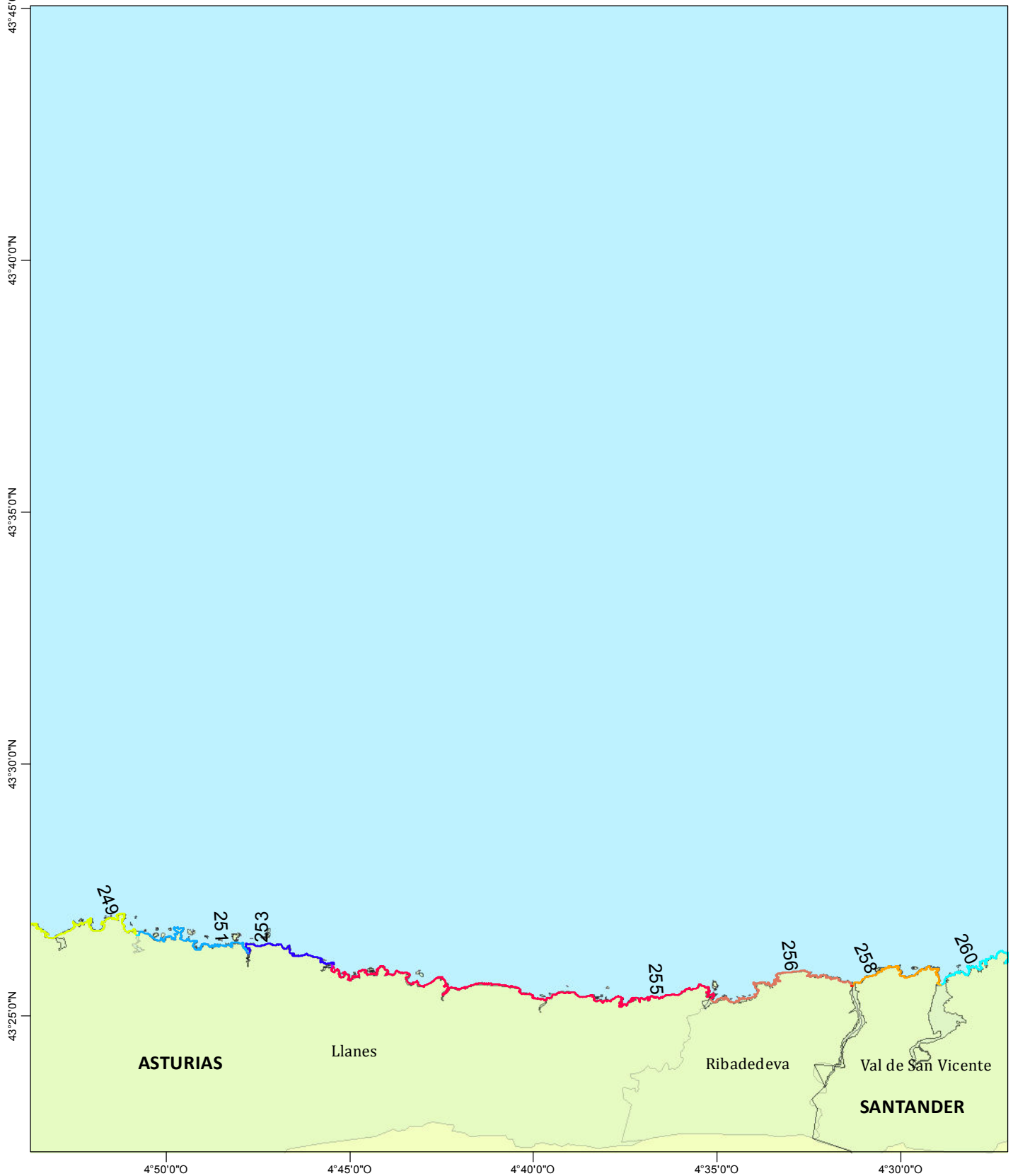
Noratlántico

Página 67 de 93



1:200.000

(Para más información consultar la "Guía de interpretación de los mapas")



Plan Estatal de Protección de la Ribera del Mar contra la Contaminación

Tramificación de la línea de costa: Mapa guía

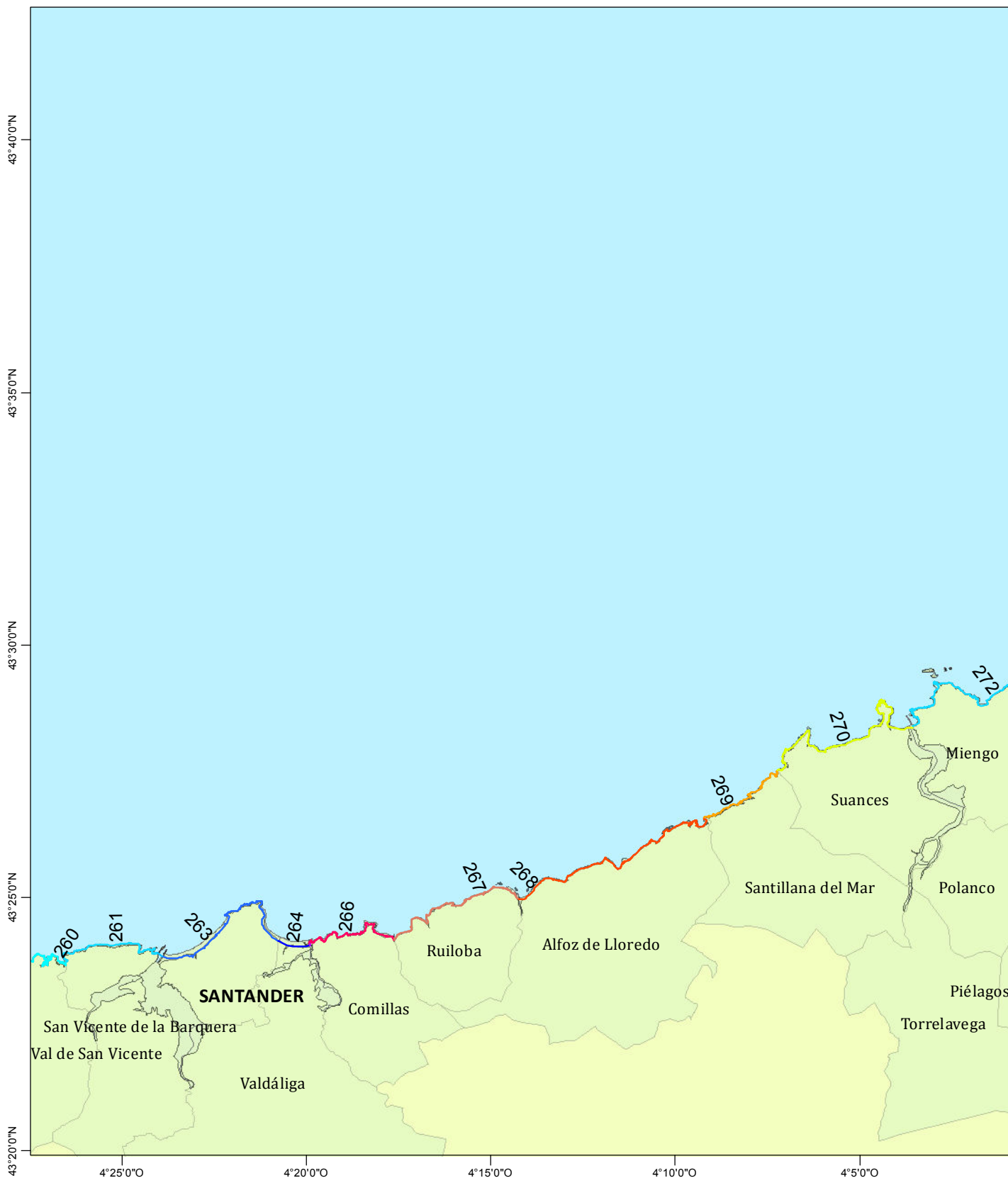
Noratlántico

Página 68 de 93



1:200.000

(Para más información consultar la "Guía de interpretación de los mapas")



Plan Estatal de Protección de la Ribera del Mar contra la Contaminación

Tramificación de la línea de costa: Mapa guía

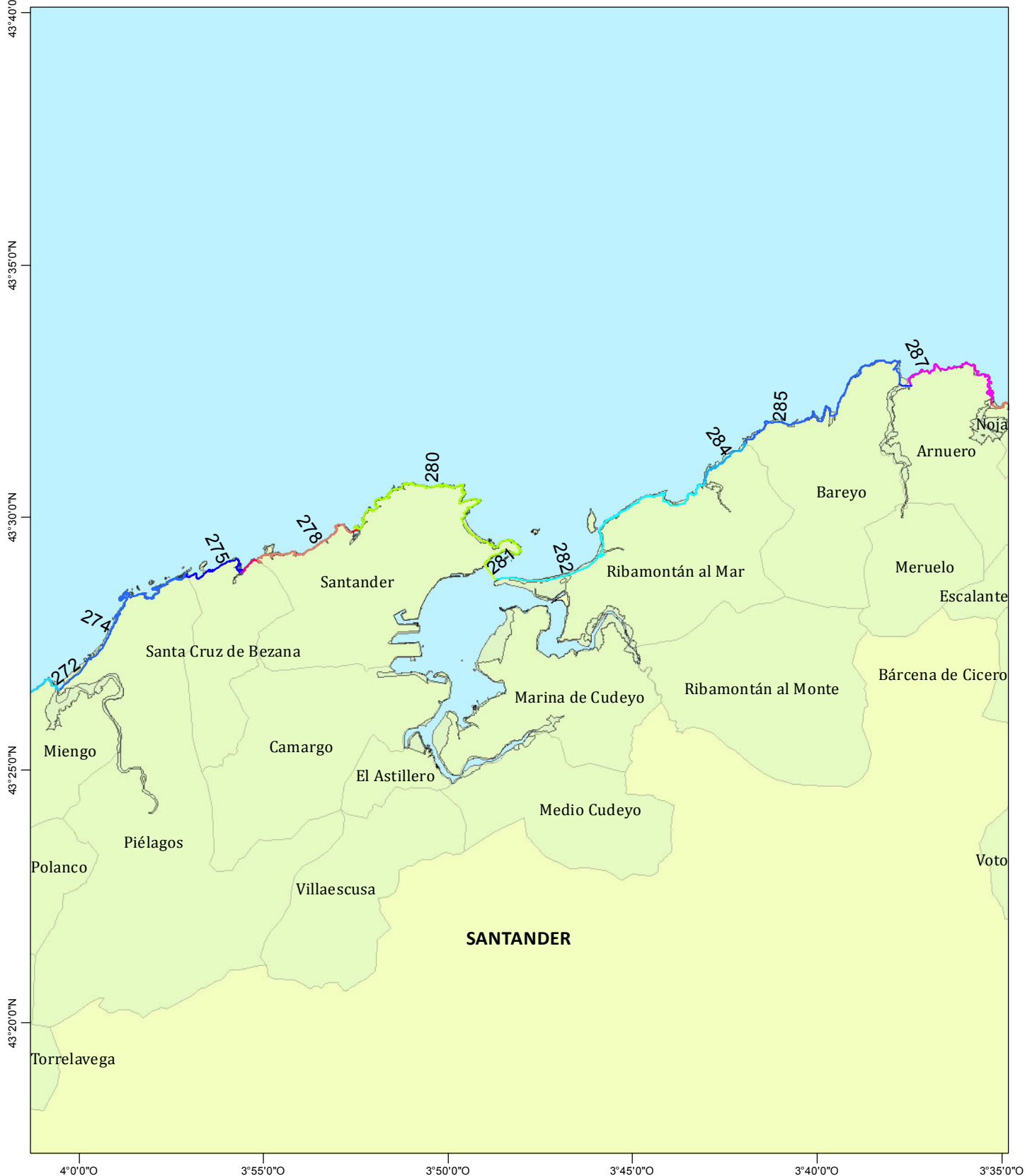
Noratlántico

Página 69 de 93



1:200.000

(Para más información consultar la "Guía de interpretación de los mapas")



Plan Estatal de Protección de la Ribera del Mar contra la Contaminación

Tramificación de la línea de costa: Mapa guía

Noratlántico

Página 70 de 93



1:200.000

(Para más información consultar la "Guía de interpretación de los mapas")





Gobierno de España

Ministerio de Agricultura, Alimentación y Medio Ambiente

Secretaría de Estado de Medio Ambiente

Dirección General de Sostenibilidad de la Costa y del Mar

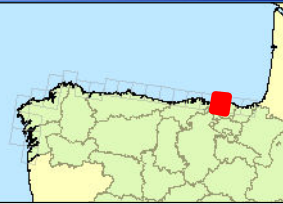
Plan RIBERA

Plan Estatal de Protección de la Ribera del Mar contra la Contaminación

Tramificación de la línea de costa: Mapa guía

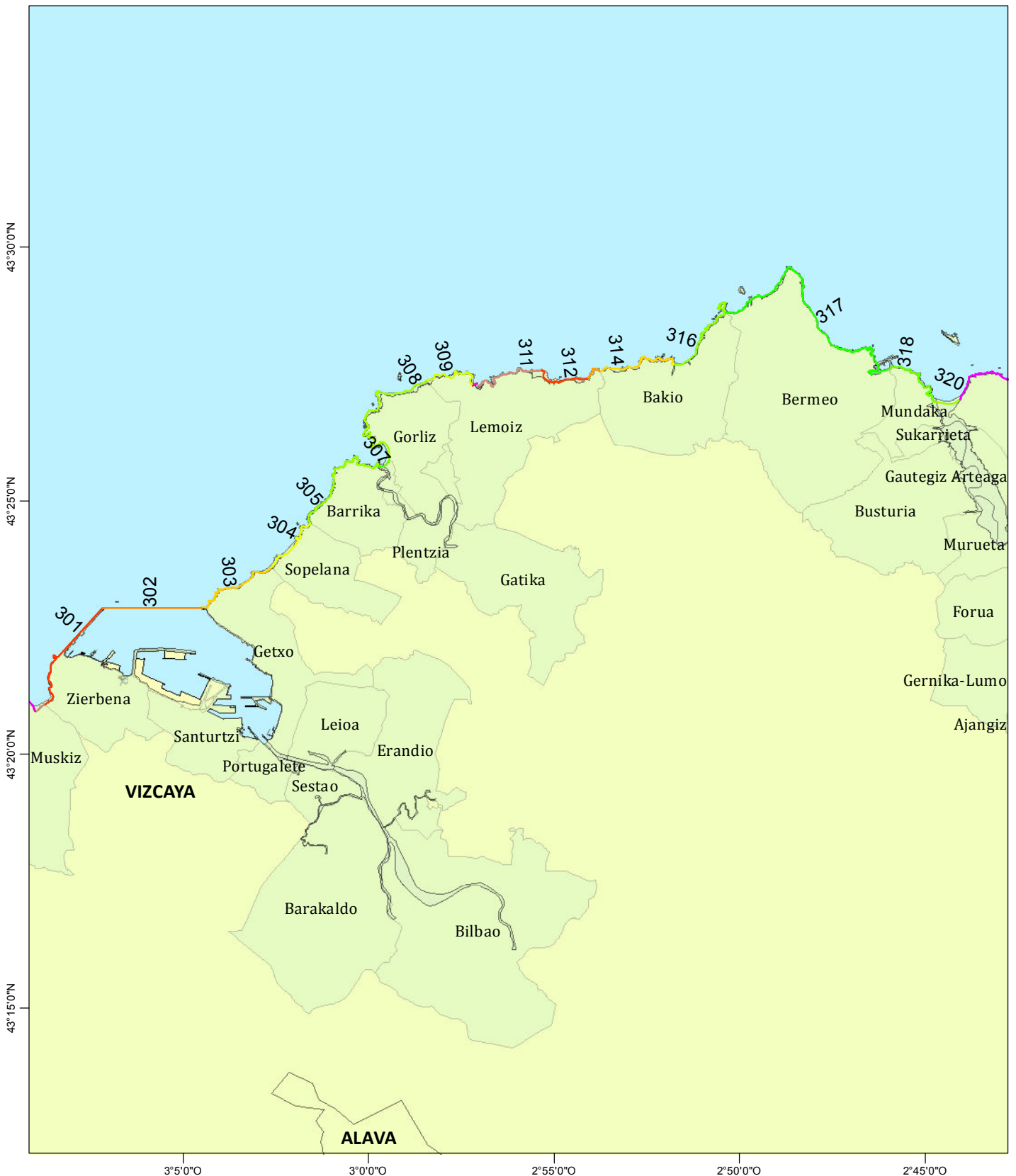
Noratlántico

Página 71 de 93



1:200.000

(Para más información consultar la "Guía de interpretación de los mapas")

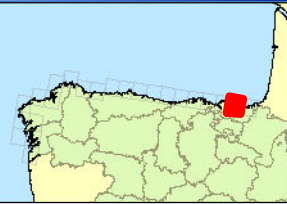


Plan Estatal de Protección de la Ribera del Mar contra la Contaminación

Tramificación de la línea de costa: Mapa guía

Noratlántico

Página 72 de 93



1:200.000

(Para más información consultar la "Guía de interpretación de los mapas")

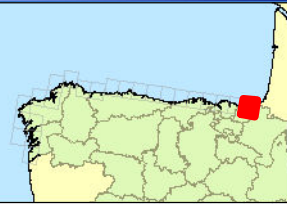


Plan Estatal de Protección de la Ribera del Mar contra la Contaminación

Tramificación de la línea de costa: Mapa guía

Noratlántico

Página 73 de 93



1:200.000

(Para más información consultar la "Guía de interpretación de los mapas")

