

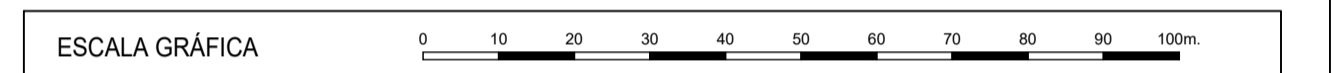


DEMARCACIÓN DE COSTAS EN ANDALUCÍA-MEDITERRANEO
SERVICIO PROVINCIAL DE COSTAS EN ALMERÍA
DESLINDE DEL TRAMO DE COSTA QUE COMPRENDE EL TÉRMINO
MUNICIPAL DE VERA (ALMERÍA)

TÉRMINO MUNICIPAL: VERA
PROYECTO DE DELIMITACIÓN DEL DPMT

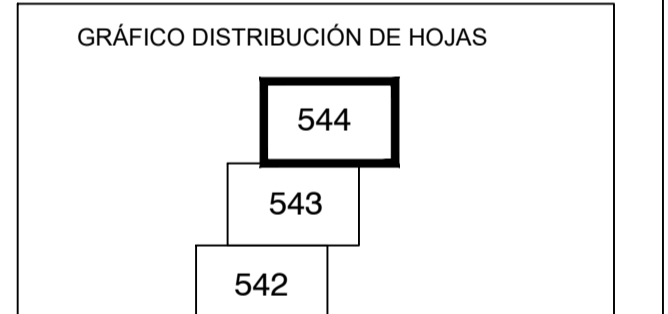
SIGNOS CONVENCIONALES				
	LÍNEA DE AGUA		LÍMITE INTERIOR RIBERA DEL MAR	
	LÍMITE INTERIOR RIBERA DEL MAR		LÍNEA DE DESLINDE DEL DOMINIO PÚBLICO MARÍTIMO-TERRESTRE	
	LÍMITE INTERIOR SERVIDUMBRE DE TRANSITO		LÍMITE INTERIOR SERVIDUMBRE DE PROTECCIÓN	
	LÍMITE INTERIOR SERVIDUMBRE DE PROTECCIÓN		LÍNEA DE DESLINDE DE LA Z.M.T.	
	LÍNEA DE DESLINDE DE LA Z.M.T.		VÉRTICES DESLINDE DEL DOMINIO PÚBLICO Y RIBERA DEL MAR	
	VÉRTICES DESLINDE DEL DOMINIO PÚBLICO Y RIBERA DEL MAR		VÉRTICES RED GEODÉSICA	
	VÉRTICES RED GEODÉSICA		VÉRTICES BASES DE REPLANTEO	
	VÉRTICES BASES DE REPLANTEO		PARCELAS CATASTRALES	
	PARCELAS CATASTRALES			

PLANO N°	HOJA N°	Ref. DUNA: DES01/23/04/0002	ESCALA	FECHA
1	544		1/1.000	ABRIL 2026
PLANO DESLINDE DEL DOMINIO PÚBLICO MARÍTIMO TERRESTRE Y ZONAS DE SERVIDUMBRE				



EXAMINADO Y CONFORME	
EL FUNCIONARIO DIRECTOR DE LOS TRABAJOS Fdo: Jaime Gómez de Gracia	EL JEFE DEL SERVICIO PROVINCIAL Fecha: ABRIL 2026 Fdo: Enrique López Ramirez

INFORMACIÓN CARTOGRÁFICA
PROYECCIÓN U.T.M. ELIPSOIDE INTERNACIONAL - HUSO 30
ALTITUDES REFERIDAS AL NIVEL DEL MAR EN ALICANTE.
VUELO FOTOGRAMÉTRICO REALIZADO EN NOVIEMBRE 2022 POR TRAGSATÉC.
TRIANGULACIÓN PROPIA DE ESTE LEVANTAMIENTO REFERIDA A LA RED GEODÉSICA NACIONAL.
APOYO DE CAMPO REALIZADO EN NOVIEMBRE DE 2022. RESTITUCIÓN Y DIBUJO REALIZADOS EN MAYO DE 2024.



VERTICES DE LA POLIGONAL DEL DESLINDE		
ESTRIBO	PUNTOS M	
M-96	606302.51	412070.87
M-97	606316.25	412042.49
M-98	606324.02	412044.03
M-99	606342.05	412048.02
M-100	606350.14	412048.84
M-101	606379.34	412053.65
M-102	606378.44	412053.63
M-103	606373.21	412067.14
M-104	606414.54	412062.40
M-105	606401.45	412063.73
M-106	606400.27	412064.29
M-107	606406.08	412063.33
M-108	606434.71	412064.37
M-109	606450.01	412064.02
M-110	606456.04	412068.95
M-111	606460.37	412069.02
M-112	606478.16	412063.51
M-113	606492.02	412067.10
M-114	606498.01	412070.01
M-115	606508.89	412071.99
M-116	606514.02	412072.03
M-117	606525.96	412076.01
M-118	606503.91	412068.19



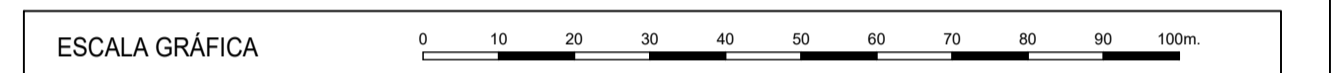


DEMARCACIÓN DE COSTAS EN ANDALUCÍA-MEDITERRANEO
SERVICIO PROVINCIAL DE COSTAS EN ALMERÍA
DESLINDE DEL TRAMO DE COSTA QUE COMPRENDE EL TÉRMINO
MUNICIPAL DE VERA (ALMERÍA)

TÉRMINO MUNICIPAL: VERA
PROYECTO DE DELIMITACIÓN DEL DPMT

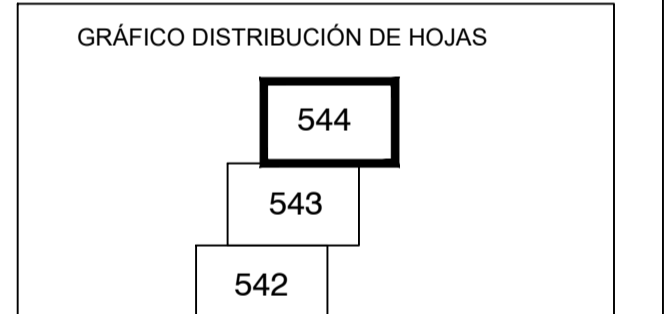
SIGNOS CONVENCIONALES				
	LÍNEA DE AGUA		LÍMITE INTERIOR RIBERA DEL MAR	
	LÍNEA DE DESLINDE DEL DOMINIO PÚBLICO MARÍTIMO-TERRESTRE		LÍMITE INTERIOR SERVIDUMBRE DE TRANSITO	
	LÍMITE INTERIOR SERVIDUMBRE DE PROTECCIÓN		LÍNEA DE DESLINDE DE LA Z.M.T.	
	VÉRTICES DESLINDE DEL DOMINIO PÚBLICO Y RIBERA DEL MAR		VÉRTICES RED GEODÉSICA	
	VÉRTICES BASES DE REPLANTEO		PARCELAS CATASTRALES	

PLANO N°	HOJA N°	Ref. DUNA: DES01/23/04/002	ESCALA	FECHA
2	544		1/1.000	ABRIL 2026
PLANO DESLINDE DEL DOMINIO PÚBLICO MARÍTIMO TERRESTRE Y ZONAS DE SERVIDUMBRE. ORTOFOTO.				



EXAMINADO Y CONFORME		
EL FUNCIONARIO DIRECTOR DE LOS TRABAJOS	Fecha: ABRIL 2026	EL JEFE DEL SERVICIO PROVINCIAL
Fdo: Jaime Gómez de Gracia		Fdo: Enrique López Ramirez

INFORMACIÓN CARTOGRÁFICA
PROYECCIÓN U.T.M. ELIPSOIDE INTERNACIONAL - HUSO 30
ALTITUDES REFERIDAS AL NIVEL DEL MAR EN ALICANTE.
VUELO FOTOGRAMÉTRICO REALIZADO EN NOVIEMBRE 2022 POR TRAGSAT-EC.
TRIANGULACIÓN PROPIA DE ESTE LEVANTAMIENTO REFERIDA A LA RED GEODÉSICA NACIONAL.
APOYO DE CAMPO REALIZADO EN NOVIEMBRE DE 2022. RESTITUCIÓN Y DIBUJO REALIZADOS EN MAYO DE 2024.



VERTICES DE LA POLIGONAL DEL DESLINDE

ESTRADA	PUNTOS M
M-96	606302.51 412070.87
M-97	606316.25 412042.49
M-98	606324.02 412045.03
M-99	606342.05 412048.02
M-100	606352.14 412048.84
M-101	606379.34 412053.65
M-102	606378.44 412053.63
M-103	606373.21 412067.14
M-104	606404.54 412062.40
M-105	606401.45 412063.73
M-106	606405.27 412064.29
M-107	606426.98 412063.33
M-108	606434.71 412064.37
M-109	606450.01 412064.02
M-110	606456.04 412068.95
M-111	606465.37 412069.02
M-112	606478.16 412063.51
M-113	606482.02 412067.10
M-114	606488.01 412070.01
M-115	606508.99 412071.99
M-116	606516.02 412072.03
M-117	606525.96 412078.01
M-118	606503.91 412068.19

