

MINISTERIO PARA LA TRANSICIÓN ECOLÓGICA  
Y EL RETO DEMOGRÁFICO  
SECRETARÍA DE ESTADO DE MEDIO AMBIENTE  
DIRECCIÓN GENERAL DE LA COSTA Y EL MAR

DEMARCACIÓN DE COSTAS EN ILLES BALEARS  
DESLINDE DE LOS BIENES DE DOMINIO PÚBLICO MARÍTIMO-TERRESTRE  
DEL TÉRMINO MUNICIPAL DE BANYALBUFAR  
ISLA DE MALLORCA (ILLES BALEARS)


Descripción del plano: LEY 22/1988, 28 DE JULIO, DE COSTAS

ESCALA GRÁFICA: 0 20 40 60 80 100 Metros

PLANO Nº: 1 HOJA Nº: 08/39 ESCALA: 1/1.000

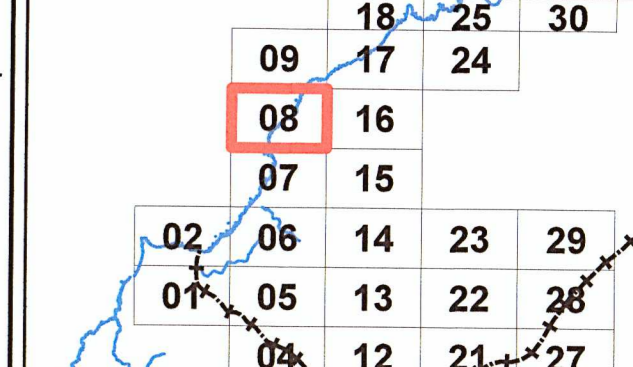
FECHA: 12 DICIEMBRE 2022  
Examinado y conforme:

LA JEFA DE LA DEMARCACIÓN  
DE COSTAS EN ILLES BALEARS  
Fdo.: Almudena Domínguez Garcés


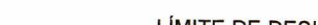
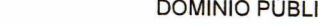





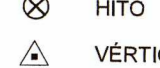
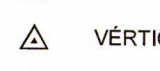

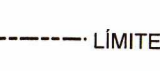
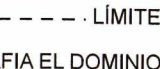
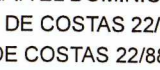
LA JEFA DE SECCIÓN TÉCNICA  
DE DOMINIO PÚBLICO  
Ingeniera Técnica de Obras Públicas  
Licenciada en Ciencias Ambientales  
Fdo.: Ana Isabel Díaz Fernández

INFORMACIÓN CARTOGRÁFICA  
SISTEMA DE REFERENCIA GEODÉSICO ETR89  
PROYECCIÓN U.T.M. ELIPSOIDE GR80 - HUSO 31.  
ALTITUDES REFERIDAS AL NIVEL MEDIO DEL MAR  
EN MALLORCA  
COORDENADAS U.T.M. EN LAS ESQUINAS  
DE LA HOJA.  
VUELO FOTOGRAMÉTRICO REALIZADO  
EN SEPTIEMBRE DE 2017  
CARTOGRAFÍA ELABORADA EN  
NOVIEMBRE DE 2018

GRÁFICO DE DISTRIBUCIÓN DE HOJAS  


SIGNOS CONVENCIONALES PARTICULARES

 LÍNEA DE AGUA  
 LÍMITE DE DESLINDE DE LA ZONA  
DOMINIO PÚBLICO  
 LÍNEA DE RIBERA DE MAR  
 LÍMITE DE SERVIDUMBRE DE TRÁNSITO  
 LÍMITE DE SERVIDUMBRE DE PROTECCIÓN  
LÍMITE DE LA Z.M.T. ANTERIOR  
A LA LEY 22/1988

 CUEVAS  
 HITO  
 VÉRTICES RED GEODÉSICA  
 VÉRTICES REPLANTEO  
 NÚMERO DE CONCESIÓN Y MUNICIPIO  
 LÍMITE ZONA URBANA - RÚSTICA  
 LÍMITE PARCELAS COLINDANTES


SI COINCIDE EL DOMINIO PÚBLICO CON LA RIBERA DEL MAR, SE GRAFICA EL DOMINIO PÚBLICO  
SI COINCIDE EL DOMINIO PÚBLICO CON LA Z.M.T. ANTERIOR A LA LEY DE COSTAS 22/88, SE GRAFICA EL DOMINIO PÚBLICO  
SI COINCIDE LA RIBERA DEL MAR CON LA Z.M.T. ANTERIOR A LA LEY DE COSTAS 22/88, SE GRAFICA LA RIBERA DEL MAR

COORDENADAS DE LOS VÉRTICES

VÉRTICES DEL DESLINDE DEL D.P.M.-T:

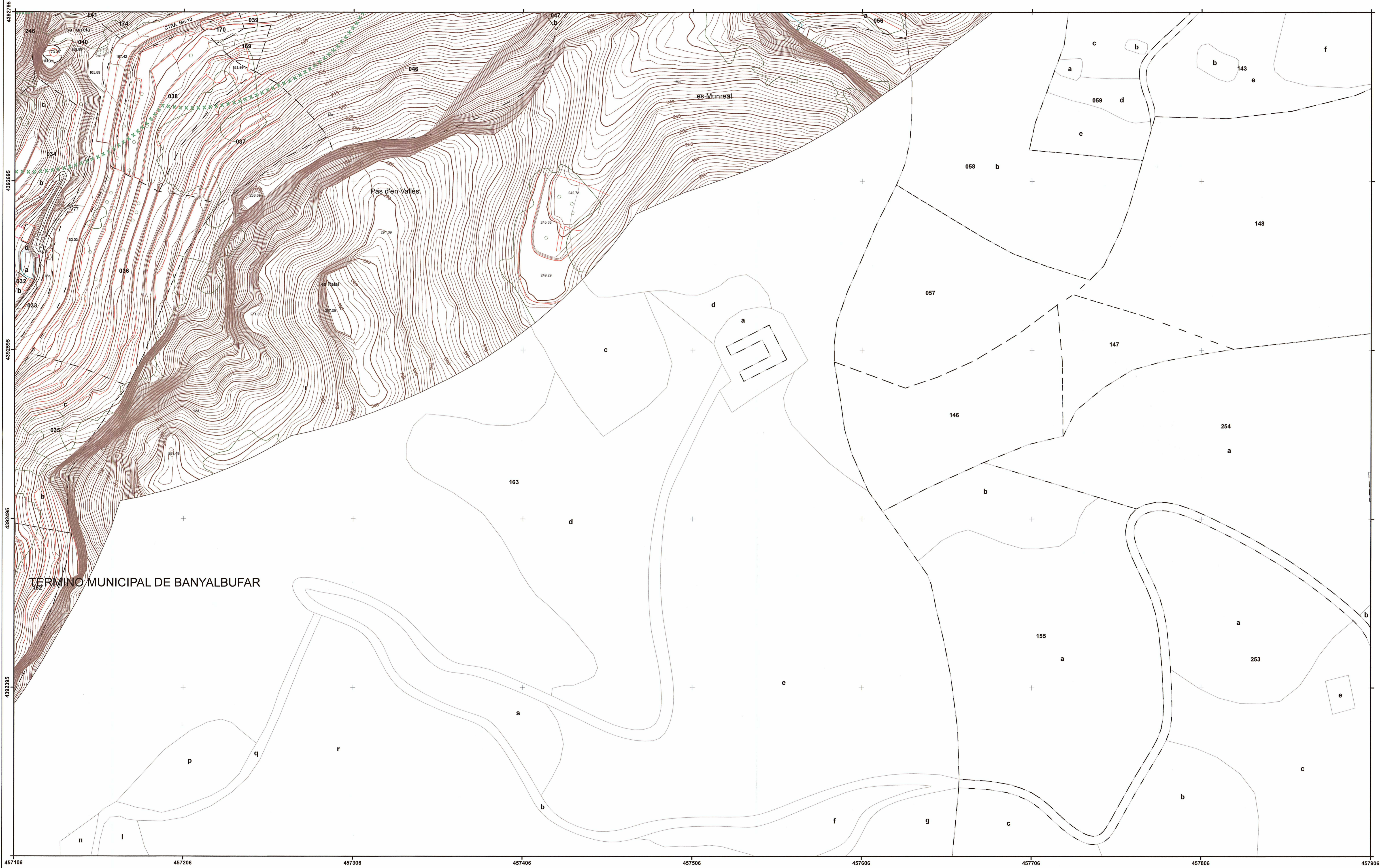
Nº	X	Y
313	456659,87	4392305,75
314	456689,54	4392331,82
315	456683,31	4392340,10
316	456699,18	4392358,39
317	456692,78	4392374,45
318	456702,82	4392376,59
319	456718,88	4392403,98
320	456718,68	4392418,08
321	456736,79	4392431,38
322	456739,12	4392483,83
323	456809,59	4392530,95
324	456823,76	4392528,05
325	456838,79	4392535,58
326	456854,93	4392552,29
327	456862,18	4392559,51
328	456882,21	4392594,49
329	456878,12	4392620,54
330	456902,63	4392666,73
331	456930,99	4392717,92
332	456941,68	4392764,78
333	456955,05	4392785,67

EMPRESA CONSULTORA









DEMARCACIÓN DE COSTAS EN ILLES BALEARS  
DESLINDE DE LOS BIENES DE DOMINIO PÚBLICO MARÍTIMO-TERRESTRE  
DEL TÉRMINO MUNICIPAL DE BANYALBUFAR  
ISLA DE MALLORCA (ILLES BALEARS)

Descripción del plano: LEY 22/1988, 28 DE JULIO, DE COSTAS		
ESCALA GRÁFICA: 0 20 40 60 80 100 Metros		
PLANO Nº: 1	HOJA Nº: 16/39	ESCALA: 1/1.000

FECHA: 12 DICIEMBRE 2022  
Examinado y conforme:

LA JEFA DE LA DEMARCACIÓN  
DE COSTAS EN ILLES BALEARS

Fdo.: Almudena Domínguez Garcés

LA JEFA DE SECCIÓN TÉCNICA  
DE DOMINIO PÚBLICO  
Ingeniera Técnica de Obras Públicas  
Licenciada en Ciencias Ambientales

Fdo.: Ana Isabel Díaz Fernández

INFORMACIÓN CARTOGRÁFICA

SISTEMA DE REFERENCIA GEODÉSICO ETRS89  
PROYECCION U.T.M. ELIPSOIDE GR80 - HUSO 31,  
ALTITUDES REFERIDAS AL NIVEL MEDIO DEL MAR  
EN MALLORCA

COORDENADAS U.T.M. EN LAS ESQUINAS  
DE LA HOJA.

VUELO FOTOGRAMETRICO REALIZADO  
EN SEPTIEMBRE DE 2017

CARTOGRAFIA ELABORADA EN  
NOVIEMBRE DE 2018

GRÁFICO DE DISTRIBUCIÓN DE HOJAS

		18	25	30	33	35
09	17	24				
08	16	15				
07	15					
02	06	14	23	29		
01	05	13	22	28		

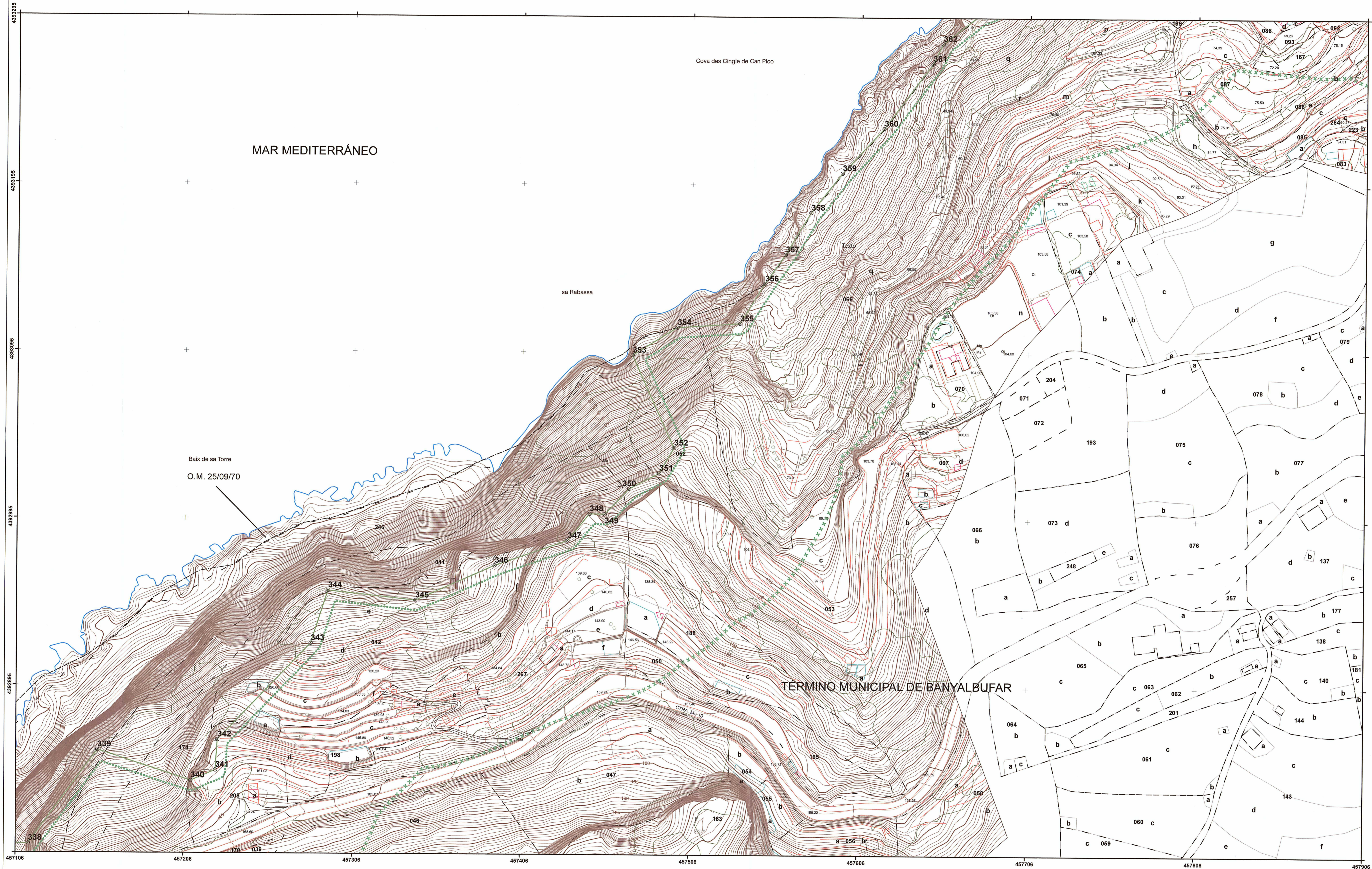
SIGNOS CONVENCIONALES PARTICULARES

— LINEA DE AGUA	⊗ CUEVAS
— LÍMITE DE DESLINDE DE LA ZONA DOMINIO PÚBLICO	⊗ HITO
— LÍMITE DE RIBERA DE MAR	△ VÉRTICES RED GEODÉSICA
— LÍMITE DE SERVIDUMBRE DE TRÁNSITO	△ VÉRTICES REPLANTEO
— LÍMITE DE SERVIDUMBRE DE PROTECCIÓN LÍMITE DE LA Z.M.T. ANTERIOR A LA LEY 22/1988	⊙ NÚMERO DE CONCESIÓN Y MUNICIPIO
— LÍMITE ZONA URBANA - RÚSTICA	
— LÍMITE PARCELAS COLINDANTES	

SI COINCIDE EL DOMINIO PÚBLICO CON LA RIBERA DEL MAR, SE GRAFIA EL DOMINIO PÚBLICO  
SI COINCIDE EL DOMINIO PÚBLICO CON LA Z.M.T. ANTERIOR A LA LEY DE COSTAS 22/88, SE GRAFIA EL DOMINIO PÚBLICO  
SI COINCIDE LA RIBERA DEL MAR CON LA Z.M.T. ANTERIOR A LA LEY DE COSTAS 22/88, SE GRAFIA LA RIBERA DEL MAR

COORDENADAS DE LOS VÉRTICES

VÉRTICES DEL DESLINDE DEL D.P.M.-T.:



MINISTERIO PARA LA TRANSICIÓN ECOLÓGICA  
Y EL RETO DEMOGRÁFICO  
SECRETARÍA DE ESTADO DE MEDIO AMBIENTE  
DIRECCIÓN GENERAL DE LA COSTA Y EL MAR

DEMARCACIÓN DE COSTAS EN ILLES BALEARS  
DESLINDE DE LOS BIENES DE DOMINIO PÚBLICO MARÍTIMO-TERRESTRE  
DEL TÉRMINO MUNICIPAL DE BANYALBUFAR  
ISLA DE MALLORCA (ILLES BALEARS)

Descripción del plano: LEY 22/1988, 28 DE JULIO, DE COSTAS		
ESCALA GRÁFICA:		
PLANO Nº:	1	HOJA Nº: 17/39
		ESCALA: 1/1.000

FECHA: 12 DICIEMBRE 2022  
Examinado y conforme:

LA JEFA DE LA DEMARCACIÓN DE COSTAS EN ILLES BALEARS  
  
Fdo.: Almudena Domínguez Garcés

LA JEFA DE SECCIÓN TÉCNICA DE DOMINIO PÚBLICO  
Ingeniera Técnica de Obras Públicas  
Licenciada en Ciencias Ambientales  
  
Fdo. Ana Isabel Díaz Fernández

INFORMACIÓN CARTOGRÁFICA

SISTEMA DE REFERENCIA GEODÉSICO ETRS89  
PROYECCION U.T.M. ELIPSOIDE GRS80 - HUSO 31.  
ALTITUDES REFERIDAS AL NIVEL MEDIO DEL MAR EN MALLORCA

COORDENADAS U.T.M. EN LAS ESQUINAS DE LA HOJA.  
VUELO FOTOGRAMETRICO REALIZADO EN SEPTIEMBRE DE 2017  
CARTOGRAFIA ELABORADA EN NOVIEMBRE DE 2018

GRÁFICO DE DISTRIBUCIÓN DE HOJAS

SIGNOS CONVENCIONALES PARTICULARES

LÍNEA DE AGUA

LÍMITE DE DESLINDE DE LA ZONA DOMINIO PÚBLICO

LÍNEA DE RIBERA DE MAR

LÍMITE DE SERVIDUMBRE DE TRÁNSITO

LÍMITE DE SERVIDUMBRE DE PROTECCIÓN A LA LEY 22/1988

CUEVAS

HITO

VÉRTICES RED GEODÉSICA

VÉRTICES REPLANTEO

NÚMERO DE CONCESIÓN Y MUNICIPIO

LÍMITE ZONA URBANA - RÚSTICA

LÍMITE PARCELAS COLINDANTES

SI COINCIDE EL DOMINIO PÚBLICO CON LA RIBERA DEL MAR, SE GRAFIA EL DOMINIO PÚBLICO  
SI COINCIDE EL DOMINIO PÚBLICO CON LA Z.M.T. ANTERIOR A LA LEY DE COSTAS 22/88, SE GRAFIA EL DOMINIO PÚBLICO  
SI COINCIDE LA RIBERA DEL MAR CON LA Z.M.T. ANTERIOR A LA LEY DE COSTAS 22/88, SE GRAFIA LA RIBERA DEL MAR

COORDENADAS DE LOS VÉRTICES		
VÉRTICES DEL DESLINDE DEL D.P.M.-T:		
Nº	X	Y
338	457113,50	4392800,28
339	457154,35	4392856,30
340	457210,05	4392838,16
341	457224,56	4392844,50
342	457225,74	4392862,85
343	457280,66	4392920,37
344	457290,94	4392951,99
345	457342,79	4392946,18
346	457389,84	4392967,19
347	457433,07	4392982,22
348	457446,03	4392996,34
349	457455,01	4392998,03
350	457469,46	4393013,32
351	457487,24	4393022,64
352	457495,88	4393037,78
353	457470,85	4393093,07
354	457497,27	4393109,69
355	457534,42	4393112,26
356	457549,29	4393136,07
357	457561,41	4393153,50
358	457576,45	4393178,55
359	457594,72	4393202,16
360	457619,22	4393228,89
361	457648,06	4393267,68
362	457654,14	4393279,64

EMPRESA CONSULTORA



4393705

4393605

4393505

4393405

4393305

457106

457206

457306

457406

457506

457606

457706

457806

457906

Mar Mediterráneo


Punta de na Ferranda

Cova des Sabater

Cova d'en Mianós

O.M. 25/09/70

TÉRMINO MUNICIPAL DE BANYALBUFAR



MINISTERIO PARA LA TRANSICIÓN ECOLÓGICA  
Y EL RETO DEMOGRÁFICO

SECRETARÍA DE ESTADO DE MEDIO AMBIENTE  
DIRECCIÓN GENERAL DE LA COSTA Y EL MAR

DEMARCACIÓN DE COSTAS EN ILLES BALEARS  
DESLINDE DE LOS BIENES DE DOMINIO PÚBLICO MARÍTIMO-TERRESTRE  
DEL TÉRMINO MUNICIPAL DE BANYALBUFAR  
ISLA DE MALLORCA (ILLES BALEARS)

Descripción del plano: LEY 22/1988, 28 DE JULIO, DE COSTAS

ESCALA GRÁFICA: 0 20 40 60 80 100 Metros

PLANO Nº: 1 HOJA Nº: 18/39 ESCALA: 1/1.000

FECHA: 12 DICIEMBRE 2022  
Examinado y conforme:

LA JEFA DE LA DEMARCACIÓN  
DE COSTAS EN ILLES BALEARS

Fdo.: Almudena Domínguez Garcés

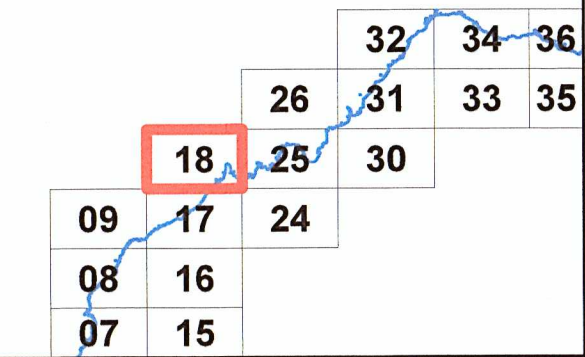
LA JEFA DE SECCIÓN TÉCNICA  
DE DOMINIO PÚBLICO  
Ingeniera Técnica de Obras Públicas  
Licenciada en Ciencias Ambientales

Fdo. Ana Isabel Díaz Fernández

INFORMACIÓN CARTOGRÁFICA

SISTEMA DE REFERENCIA GEODÉSICO ETR589  
PROYECCION U.T.M. ELIPSOIDE GRS80 - HUSO 31.  
ALTITUDES REFERIDAS AL NIVEL MEDIO DEL MAR  
EN MALLORCA.  
COORDENADAS U.T.M. EN LAS ESQUINAS  
DE LA HOJA.  
VUELO FOTOGRAMETRICO REALIZADO  
EN SEPTIEMBRE DE 2017  
CARTOGRAFIA ELABORADA EN  
NOVIEMBRE DE 2018

GRÁFICO DE DISTRIBUCIÓN DE HOJAS



SIGNOS CONVENCIONALES PARTICULARES

LINEA DE AGUA  
LÍMITE DE DESLINDE DE LA ZONA  
DOMINIO PÚBLICO  
X X X X LÍMITE DE RIBERA DE MAR  
LÍMITE DE SERVIDUMBRE DE TRÁNSITO  
X X X X LÍMITE DE SERVIDUMBRE DE PROTECCIÓN  
LÍMITE DE LA Z.M.T. ANTERIOR  
A LA LEY 22/1988

CUEVAS  
HITO  
VÉRTICES RED GEODÉSICA  
VÉRTICES REPLANTEO  
NÚMERO DE CONCESIÓN Y MUNICIPIO

LÍMITE ZONA URBANA - RÚSTICA  
LÍMITE PARCELAS COLINDANTES

SI COINCIDE EL DOMINIO PÚBLICO CON LA RIBERA DEL MAR, SE GRAFICA EL DOMINIO PÚBLICO  
SI COINCIDE EL DOMINIO PÚBLICO CON LA Z.M.T. ANTERIOR A LA LEY DE COSTAS 22/88 SE GRAFICA EL DOMINIO PÚBLICO  
SI COINCIDE LA RIBERA DEL MAR CON LA Z.M.T. ANTERIOR A LA LEY DE COSTAS 22/88 SE GRAFICA LA RIBERA DEL MAR


COORDENADAS DE LOS VÉRTICES


VÉRTICES DEL DESLINDE DEL D.P.M.-T.:

Nº	X	Y
363	457675,88	4393296,91
364	457697,06	4393305,01
365	457740,00	4393316,14
366	457787,66	4393359,34
367	457795,21	4393369,04
368	457883,66	4393360,51

EMPRESA CONSULTORA







MINISTERIO PARA LA TRANSICIÓN ECOLÓGICA  
Y EL RETO DEMOGRÁFICO

SECRETARÍA DE ESTADO DE MEDIO AMBIENTE  
DIRECCIÓN GENERAL DE LA COSTA Y EL MAR

DEMARCACIÓN DE COSTAS EN ILLES BALEARS

DESLINDE DE LOS BIENES DE DOMINIO PÚBLICO MARÍTIMO-TERRESTRE  
DEL TÉRMINO MUNICIPAL DE BANYALBUFAR  
ISLA DE MALLORCA (ILLES BALEARS)


Descripción del plano: LEY 22/1988, 28 DE JULIO, DE COSTAS

ESCALA GRÁFICA: 0 20 40 60 80 100 Metros

PLANO Nº: 1 | HOJA Nº: 19/39 | ESCALA: 1/1.000

FECHA: 12 DICIEMBRE 2022  
Examinado y conforme:

LA JEFA DE LA DEMARCACIÓN  
DE COSTAS EN ILLES BALEARS



LA JEFA DE SECCIÓN TÉCNICA  
DE DOMINIO PÚBLICO  
Ingeniera Técnica de Obras Públicas  
Licenciada en Ciencias Ambientales

Fdo.: Almudena Domínguez Garcés

Fdo. Ana Isabel Díaz Fernández

INFORMACIÓN CARTOGRÁFICA

SISTEMA DE REFERENCIA GEODÉSICO ETRS89  
PROYECCION U.T.M. ELIPSOIDE GR80 - HUSO 31.  
ALTITUDES REFERIDAS AL NIVEL MEDIO DEL MAR  
EN MALLORCA  
COORDENADAS U.T.M. EN LAS ESQUINAS  
DE LA HOJA.  
VUELO FOTOGRAMETRICO REALIZADO  
EN SEPTIEMBRE DE 2017  
CARTOGRAFIA ELABORADA EN  
NOVIEMBRE DE 2018

GRÁFICO DE DISTRIBUCIÓN DE HOJAS

02	06	14	23	29
01	05	13	22	28
04	12	21	27	
03	11	20		
	10	19		

SIGNOS CONVENCIONALES PARTICULARES

LÍNEA DE AGUA

LÍMITE DE DESLINDE DE LA ZONA DOMINIO PÚBLICO

\*\*\*LÍNEA DE RIBERA DE MAR

\*\*\*\*\*LÍMITE DE SERVIDUMBRE DE TRÁNSITO

X X X X LÍMITE DE SERVIDUMBRE DE PROTECCIÓN A LA LEY 22/1988

LÍMITE DE LA Z.M.T. ANTERIOR

LÍMITE ZONA URBANA - RÚSTICA

LÍMITE PARCELAS COLINDANTES

CUEVAS

HITO

VÉRTICES RED GEODÉSICA

VÉRTICES REPLANTEO

NÚMERO DE CONCESIÓN Y MUNICIPIO


SI COINCIDE EL DOMINIO PÚBLICO CON LA RIBERA DEL MAR, SE GRAFIA EL DOMINIO PÚBLICO  
SI COINCIDE EL DOMINIO PÚBLICO CON LA Z.M.T. ANTERIOR A LA LEY DE COSTAS 22/88, SE GRAFIA EL DOMINIO PÚBLICO  
SI COINCIDE LA RIBERA DEL MAR CON LA Z.M.T. ANTERIOR A LA LEY DE COSTAS 22/88, SE GRAFIA LA RIBERA DEL MAR

COORDENADAS DE LOS VÉRTICES

VÉRTICES DEL DESLINDE DEL D.P.M.-T.

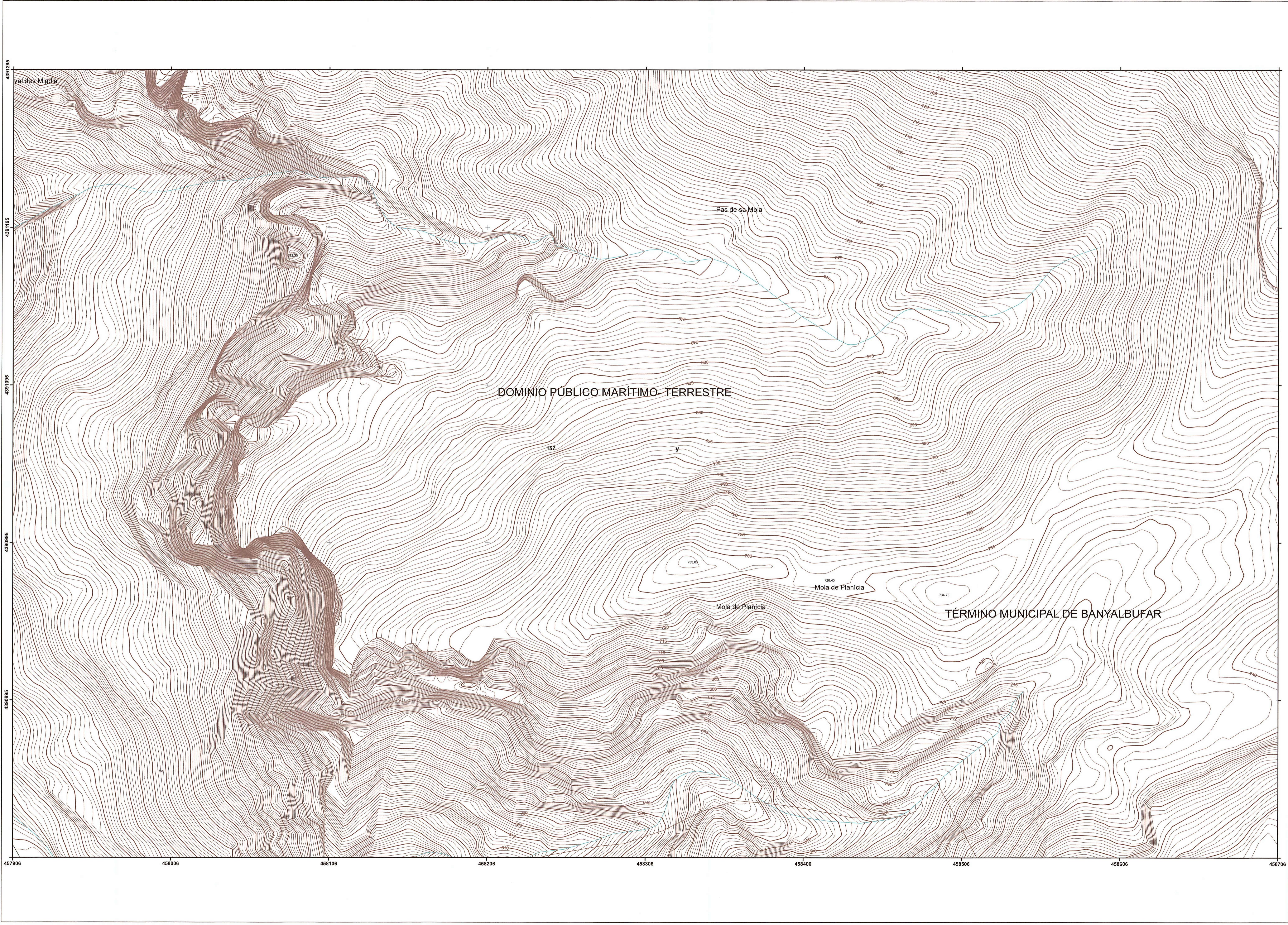
Nº	X	Y
51	457915,74	4389566,26
52	457935,66	4389717,68

EMPRESA CONSULTORA



Tragsatec

Grupo Tragsa



MINISTERIO PARA LA TRANSICIÓN ECOLÓGICA  
Y EL RETO DEMOGRÁFICO  
SECRETARÍA DE ESTADO DE MEDIO AMBIENTE  
DIRECCIÓN GENERAL DE LA COSTA Y EL MAR

DEMARCACIÓN DE COSTAS EN ILLES BALEARS

DESLINDE DE LOS BIENES DE DOMINIO PÚBLICO MARÍTIMO-TERRESTRE  
DEL TÉRMINO MUNICIPAL DE BANYALBUFAR  
ISLA DE MALLORCA (ILLES BALEARS)

Descripción del plano: LEY 22/1988, 28 DE JULIO, DE COSTAS		
ESCALA GRÁFICA: 0 20 40 60 80 100 Metros		
PLANO Nº: 1	HOJA Nº: 22/39	ESCALA: 1/1.000

FECHA: 12 DICIEMBRE 2022  
Examinado y conforme:

LA JEFA DE LA DEMARCACIÓN DE COSTAS EN ILLES BALEARS  
Fdo.: Almudena Domínguez Garcés

LA JEFA DE SECCIÓN TÉCNICA DE DOMINIO PÚBLICO  
Ingeniera Técnica de Obras Públicas  
Licenciada en Ciencias Ambientales  
Fdo. Ana Isabel Díaz Fernández

INFORMACIÓN CARTOGRÁFICA	GRÁFICO DE DISTRIBUCIÓN DE HOJAS																								
SISTEMA DE REFERENCIA GEODÉSICO ETRS89 PROYECCION U.T.M. ELIPSOIDE GR80 - HUSO 31. ALTITUDES REFERIDAS AL NIVEL MEDIO DEL MAR EN MALLORCA COORDENADAS U.T.M. EN LAS ESQUINAS DE LA HOJA. VUELO FOTOGRAMÉTRICO REALIZADO EN SEPTIEMBRE DE 2017 CARTOGRAFÍA ELABORADA EN NOVIEMBRE DE 2018	<table><tr><td>08</td><td>16</td></tr><tr><td>07</td><td>15</td></tr><tr><td>02</td><td>06</td></tr><tr><td>14</td><td>23</td></tr><tr><td>29</td><td>28</td></tr><tr><td>01</td><td>05</td></tr><tr><td>13</td><td>22</td></tr><tr><td>27</td><td>26</td></tr><tr><td>04</td><td>12</td></tr><tr><td>21</td><td>20</td></tr><tr><td>03</td><td>11</td></tr><tr><td>10</td><td>19</td></tr></table>	08	16	07	15	02	06	14	23	29	28	01	05	13	22	27	26	04	12	21	20	03	11	10	19
08	16																								
07	15																								
02	06																								
14	23																								
29	28																								
01	05																								
13	22																								
27	26																								
04	12																								
21	20																								
03	11																								
10	19																								

SIGNOS CONVENCIONALES PARTICULARES

LÍNEA DE AGUA

LÍMITE DE DESLINDE DE LA ZONA DOMINIO PÚBLICO

LÍNEA DE RIBERA DE MAR

LÍMITE DE SERVIDUMBRE DE TRÁNSITO

LÍMITE DE SERVIDUMBRE DE PROTECCIÓN LÍMITE DE LA Z.M.T. ANTERIOR A LA LEY 22/1988

CUEVAS

HITO

VÉRTICES RED GEODÉSICA

VÉRTICES REPLANTEO

NÚMERO DE CONCESIÓN Y MUNICIPIO

LÍMITE ZONA URBANA - RÚSTICA

LÍMITE PARCELAS COLINDANTES

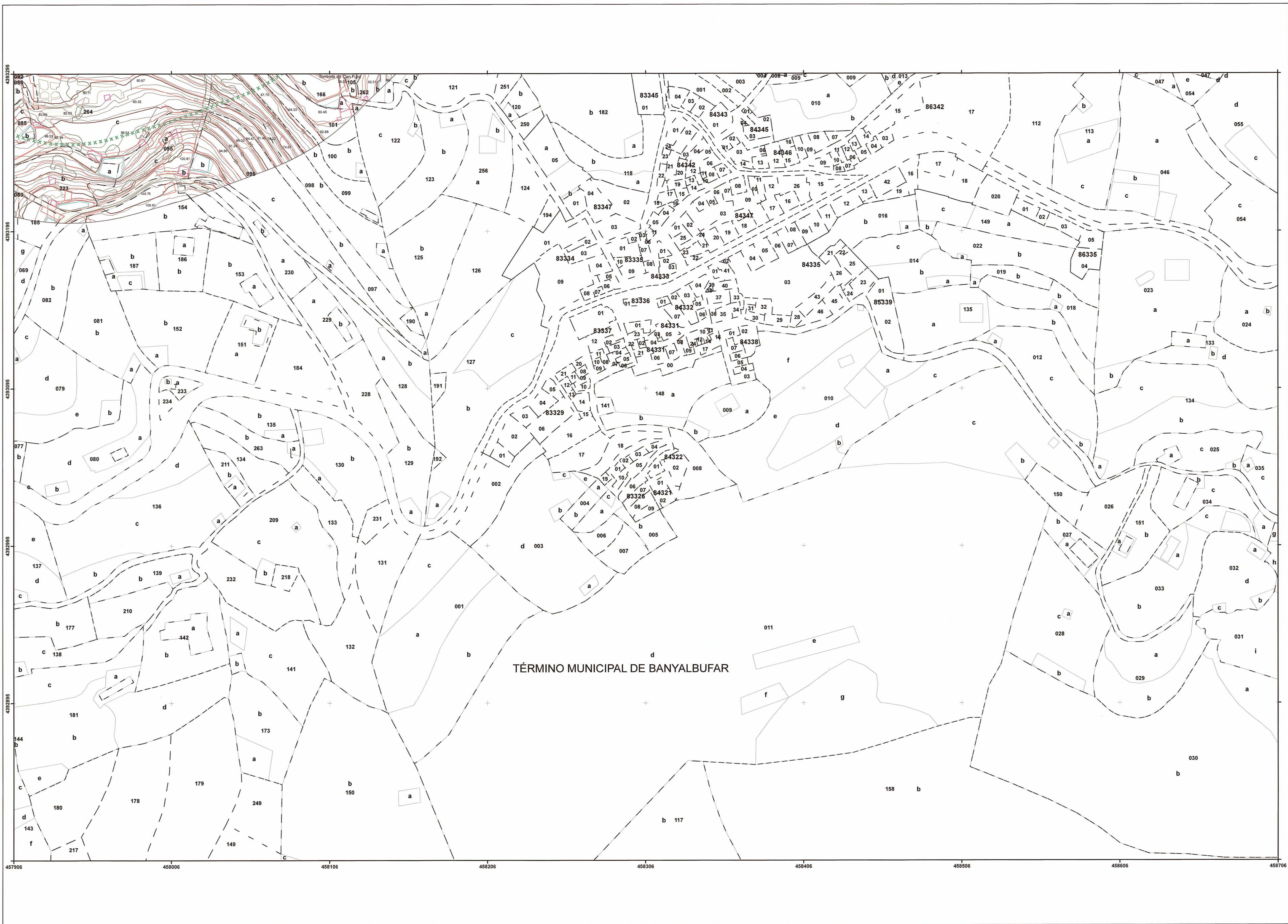
SI COINCIDE EL DOMINIO PÚBLICO CON LA RIBERA DEL MAR, SE GRAFIA EL DOMINIO PÚBLICO  
SI COINCIDE EL DOMINIO PÚBLICO CON LA Z.M.T. ANTERIOR A LA LEY DE COSTAS 22/88, SE GRAFIA EL DOMINIO PÚBLICO  
SI COINCIDE LA RIBERA DEL MAR CON LA Z.M.T. ANTERIOR A LA LEY DE COSTAS 22/88, SE GRAFIA LA RIBERA DEL MAR


COORDENADAS DE LOS VÉRTICES

VÉRTICES DEL DESLINDE DEL D.P.M.-T.:

EMPRESA CONSULTORA







**MINISTERIO PARA LA TRANSICIÓN ECOLÓGICA  
Y EL RETO DEMOGRÁFICO**  
SECRETARÍA DE ESTADO DE MEDIO AMBIENTE  
DIRECCIÓN GENERAL DE LA COSTA Y EL MAR

**DEMARCACIÓN DE COSTAS EN ILLES BALEARS**  
DESLINDE DE LOS BIENES DE DOMINIO PÚBLICO MARÍTIMO-TERRESTRE  
DEL TÉRMINO MUNICIPAL DE BANYALBUFAR  
ISLA DE MALLORCA (ILLES BALEARS)

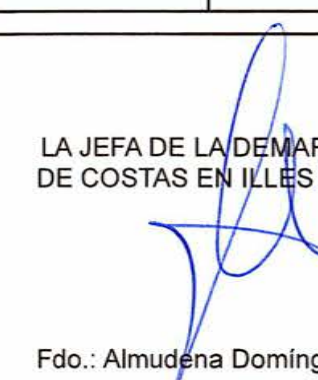
Descripción del plano: LEY 22/1988, 28 DE JULIO, DE COSTAS

ESCALA GRÁFICA: 0 20 40 60 80 100 Metros


PLANO Nº: 1 HOJA Nº: 22/39 ESCALA: 1/1.000

FECHA: 12 DICIEMBRE 2022  
Examinado y conforme:

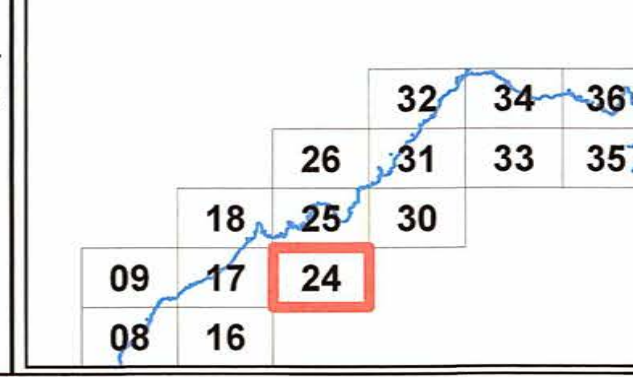
LA JEFA DE LA DEMARCACIÓN  
DE COSTAS EN ILLES BALEARS

  
Fdo.: Almudena Domínguez Garcés






LA JEFA DE SECCIÓN TÉCNICA  
DE DOMINIO PÚBLICO

  
Fdo. Ana Isabel Díaz Fernández

**INFORMACIÓN CARTOGRÁFICA**  
SISTEMA DE REFERENCIA GEODÉSICO ETRS89  
PROYECCIÓN U.T.M. ELIPSOIDE GR830 - HUSO 31.  
ALTITUDES REFERIDAS AL NIVEL MEDIO DEL MAR  
EN MALLORCA.  
COORDENADAS U.T.M. EN LAS ESQUINAS  
DE LA HOJA.  
VUELO FOTOGRAMÉTRICO REALIZADO  
EN SEPTIEMBRE DE 2017  
CARTOGRAFÍA ELABORADA EN  
NOVIEMBRE DE 2018

**GRÁFICO DE DISTRIBUCIÓN DE HOJAS**  



**SIGNOS CONVENCIONALES PARTICULARES**  
— LÍNEA DE AGUA  
— LÍMITE DE DESLINDE DE LA ZONA  
DOMINIO PÚBLICO  
— LÍMITE DE RIBERA DE MAR  
— LÍMITE DE SERVIDUMBRE DE TRÁNSITO  
— LÍMITE DE SERVIDUMBRE DE PROTECCIÓN  
A LA LEY 22/1988  
— LÍMITE ZONA URBANA - RÚSTICA  
— LÍMITE DE LA Z.M.T. ANTERIOR  
— LÍMITE PARCELAS COLINDANTES

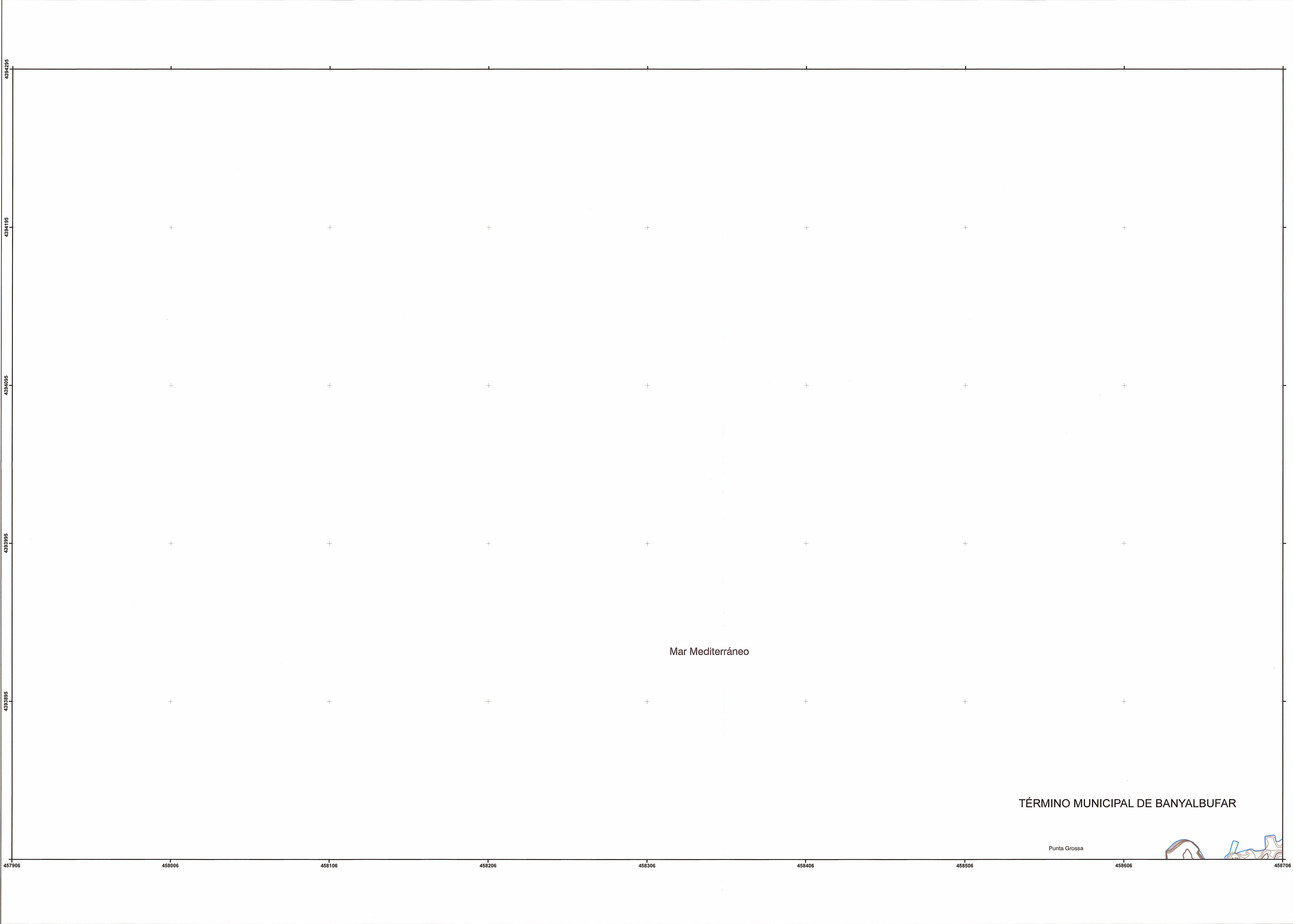
 CUEVAS  
 HITO  
 VÉRTICES RED GEODÉSICA  
 VÉRTICES REPLANTEO  
 NÚMERO DE CONCESIÓN Y MUNICIPIO


COORDENADAS DE LOS VÉRTICES

VÉRTICES DEL DESLINDE DEL D.P.M.-T:

EMPRESA CONSULTORA







MINISTERIO PARA LA TRANSICIÓN ECOLÓGICA  
Y EL RETO DEMOGRÁFICO  
SECRETARÍA DE ESTADO DE MEDIO AMBIENTE  
DIRECCIÓN GENERAL DE LA COSTA Y EL MAR

DEMARCACIÓN DE COSTAS EN ILLES BALEARS  
DESLINDE DE LOS BIENES DE DOMINIO PÚBLICO MARÍTIMO-TERRESTRE  
DEL TÉRMINO MUNICIPAL DE BANYALBUFAR  
ISLA DE MALLORCA (ILLES BALEARS)


Descripción del plano: LEY 22/1988, 28 DE JULIO, DE COSTAS

ESCALA GRÁFICA: 0 20 40 60 80 100 Metros

PLANO Nº: 1HOJA Nº: 26/39ESCALA: 1/1.000

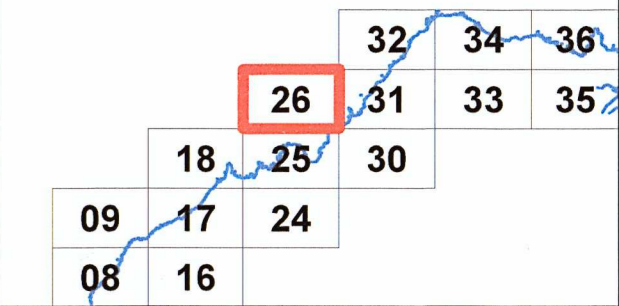
FECHA: 12 DICIEMBRE 2022  
Examinado y conforme:

LA JEFA DE LA DEMARCACIÓN  
DE COSTAS EN ILLES BALEARS  
  
Fdo.: Almudena Domínguez Garcés



LA JEFA DE SECCIÓN TÉCNICA  
DE DOMINIO PÚBLICO  
Ingeniera Técnica de Obras Públicas  
Licenciada en Ciencias Ambientales  
  
Fdo. Ana Isabel Díaz Fernández

INFORMACIÓN CARTOGRÁFICA  
SISTEMA DE REFERENCIA GEODÉSICO ETRS89  
PROYECCION U.T.M. ELIPSOIDE GR80 - HUSO 31.  
ALTITUDES REFERIDAS AL NIVEL MEDIO DEL MAR  
EN MALLORCA  
COORDENADAS U.T.M. EN LAS ESQUINAS  
DE LA HOJA.  
VUELO FOTOGRAMETRICO REALIZADO  
EN SEPTIEMBRE DE 2017  
CARTOGRAFIA ELABORADA EN  
NOVIEMBRE DE 2018

GRÁFICO DE DISTRIBUCIÓN DE HOJAS  


SIGNOS CONVENCIONALES PARTICULARES

— LINEA DE AGUA

— LÍMITE DE DESLINDE DE LA ZONA DOMINIO PÚBLICO

— LÍMITE DE RIBERA DE MAR

— LÍMITE DE SERVIDUMBRE DE TRÁNSITO

— LÍMITE DE SERVIDUMBRE DE PROTECCIÓN LÍMITE DE LA Z.M.T. ANTERIOR A LA LEY 22/1988

— CUEVAS

— HITO

— VÉRTICES RED GEODÉSICA

— VÉRTICES REPLANTEO

— NÚMERO DE CONCESIÓN Y MUNICIPIO

— LÍMITE ZONA URBANA - RÚSTICA

— LÍMITE PARCELAS COLINDANTES

SI COINCIDE EL DOMINIO PÚBLICO CON LA RIBERA DEL MAR, SE GRAFIA EL DOMINIO PÚBLICO

SI COINCIDE EL DOMINIO PÚBLICO CON LA Z.M.T. ANTERIOR A LA LEY DE COSTAS 22/88, SE GRAFIA EL DOMINIO PÚBLICO

SI COINCIDE LA RIBERA DEL MAR CON LA Z.M.T. ANTERIOR A LA LEY DE COSTAS 22/88, SE GRAFIA LA RIBERA DEL MAR

COORDENADAS DE LOS VÉRTICES

VÉRTICES DEL DESLINDE DEL D.P.M.-T.:

EMPRESA CONSULTORA

