

DEMARCACIÓN DE COSTAS EN ILLES BALEARS

DESLINDE DE LOS BIENES DE DOMINIO PÚBLICO MARÍTIMO-TERRESTRE
DEL TÉRMINO MUNICIPAL DE ESTELLENCES
ISLA DE MALLORCA (ILLES BALEARS)

Descripción del plano: LEY 22/1988, 28 DE JULIO, DE COSTAS		
ESCALA GRÁFICA: 0 20 40 60 80 100 Metros		
PLANO Nº: 1	HOJA Nº: 23/23	ESCALA: 1/1.000

FECHA: 20 JUNIO 2023
Examinado y conforme:

LA JEFA DE LA DEMARCACIÓN
DE COSTAS EN ILLES BALEARS



Fdo.: Almudena Domínguez Garcés

LA JEFA DE SERVICIO DE GESTIÓN
DE DOMINIO PÚBLICO

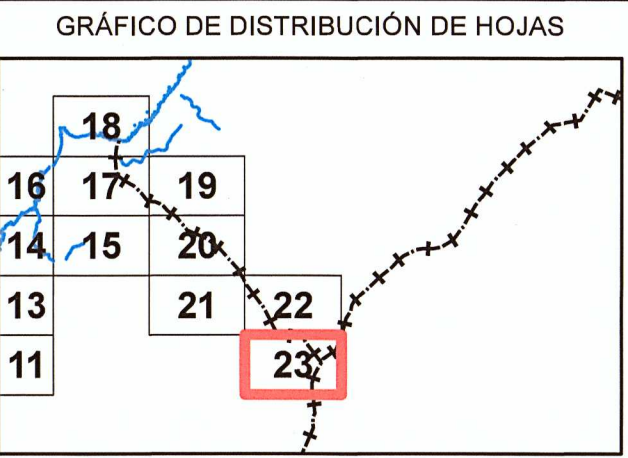


Fdo.: Ana Yañez Chapinal


INFORMACIÓN CARTOGRÁFICA


SISTEMA DE REFERENCIA GEODÉSICO ETRS89
PROYECCION U.T.M. ELIPSOIDE GR880 - HUSO 31.
ALTITUDES REFERIDAS AL NIVEL MEDIO DEL MAR
EN MALLORCA
COORDENADAS U.T.M. EN LAS ESQUINAS
DE LA HOJA.
VUELO FOTOGRAFAMETRICO REALIZADO
EN SEPTIEMBRE DE 2017
CARTOGRAFÍA ELABORADA EN
NOVIEMBRE DE 2018


GRÁFICO DE DISTRIBUCIÓN DE HOJAS





SIGNOS CONVENCIONALES PARTICULARES


 LÍNEA DE AGUA


 LÍMITE DE DESLINDE DE LA ZONA
DOMINIO PÚBLICO


 LÍNEA DE RIBERA DE MAR


 LÍMITE DE SERVIDUMBRE DE TRÁNSITO


 LÍMITE DE SERVIDUMBRE DE PROTECCIÓN


 LÍMITE DE LA Z.M.T. ANTERIOR
A LA LEY 22/1988


 CUEVAS


 HITO

 VÉRTICES RED GEODÉSICA

 VÉRTICES REPLANTEO

 NÚMERO DE CONCESIÓN Y MUNICIPIO

 LÍMITE ZONA URBANA - RÚSTICA

 LÍMITE PARCELAS COLINDANTES

SI COINCIDE EL DOMINIO PÚBLICO CON LA RIBERA DEL MAR, SE GRAFICA EL DOMINIO PÚBLICO

SI COINCIDE EL DOMINIO PÚBLICO CON LA Z.M.T. ANTERIOR A LA LEY DE COSTAS 22/88, SE GRAFICA EL DOMINIO PÚBLICO

SI COINCIDE LA RIBERA DEL MAR CON LA Z.M.T. ANTERIOR A LA LEY DE COSTAS 22/88, SE GRAFICA LA RIBERA DEL MAR

COORDENADAS DE LOS VÉRTICES					
VÉRTICES DEL DESLINDE DEL D.P.M.-T. TÉRMINO MUNICIPAL DE ESTELLENCES.					
Nº	X	Y	Nº	X	Y
41	457545,35	4389777,40	45	457768,53	4389635,72
41A	457556,29	4389765,39	45A	457775,70	4389644,05
42A	457614,18	4389701,86	45B	457784,14	4389653,87
43A	457647,79	4389665,69	46	457799,37	4389571,92
43B	457684,74	4389625,91	47	457818,54	4389589,26
			48	457843,33	4389607,13
			48A	457859,57	4389616,45
			49	457866,12	4389620,21
			49A	457888,32	4389636,47
			49B	457897,69	4389643,41
			50	457904,08	4389648,15

VÉRTICES DEL DESLINDE DEL D.P.M.-T. TÉRMINO MUNICIPAL DE BANYALBUFAR.					
Nº	X	Y	Nº	X	Y
44A	457718,05	4389590,05			

VÉRTICES DEL DESLINDE DEL D.P.M.-T. TÉRMINO MUNICIPAL DE PUIGPUNYENT.					
Nº	X	Y	Nº	X	Y