

MINISTERIO PARA LA TRANSICIÓN ECOLÓGICA
Y EL RETO DEMOGRÁFICO

SECRETARÍA DE ESTADO DE MEDIO AMBIENTE

DIRECCIÓN GENERAL DE LA COSTA Y EL MAR

DEMARCACIÓN DE COSTAS EN ILLES BALEARS

DESLINDE DE LOS BIENES DE DOMINIO PÚBLICO MARÍTIMO-TERRESTRE
DEL TÉRMINO MUNICIPAL DE PUIGPUNYENT
ISLA DE MALLORCA (ILLES BALEARS)


Descripción del plano: LEY 22/1988, 28 DE JULIO, DE COSTAS

ESCALA GRÁFICA: 0 200 400 600 800 1.000 Metros

PLANO Nº: 1 HOJA Nº: 00/06 ESCALA: 1/1.000


FECHA: 20 JUNIO 2023
Examinado y conforme:

LA JEFA DE LA DEMARCACIÓN
DE COSTAS EN ILLES BALEARS



Fdo.: Almudena Domínguez Garces

LA JEFA DE SERVICIO DE GESTIÓN
DE DOMINIO PÚBLICO




Fdo. Ana Yañez Chapirall

INFORMACIÓN CARTOGRÁFICA

SISTEMA DE REFERENCIA GEODÉSICO ETRS89
PROYECCION U.T.M. ELIPSOIDE GR890 - HUSO 31.
ALTITUDES REFERIDAS AL NIVEL MEDIO DEL MAR
EN MENORCA
COORDENADAS U.T.M. EN LAS ESQUINAS
DE LA HOJA.
VUELO FOTOGRAMETRICO REALIZADO
EN SEPTIEMBRE DE 2017
CARTOGRAFÍA ELABORADA EN
NOVIEMBRE DE 2018

GRÁFICO DE DISTRIBUCIÓN DE HOJAS



SIGNOS CONVENCIONALES PARTICULARES

— LINEA DE AGUA

— LIMITE DE DESLINDE DE LA ZONA
DOMINIO PÚBLICO

— LINEA DE RIBERA DE MAR

— LIMITE DE SERVIDUMBRE DE TRÁNSITO

— LIMITE DE SERVIDUMBRE DE PROTECCIÓN
LÍMITE DE LA Z.M.T. ANTERIOR
A LA LEY 22/1988

— LIMITE ZONA URBANA - RÚSTICA

— LIMITE PARCELAS COLINDANTES

— CUEVAS

— HITO

— VÉRTICES RED GEODÉSICA

— VÉRTICES REPLANTEO

— NÚMERO DE CONCESIÓN Y MUNICIPIO

SI COINCIDE EL DOMINIO PÚBLICO CON LA RIBERA DEL MAR, SE GRAFIA EL DOMINIO PÚBLICO


SI COINCIDE EL DOMINIO PÚBLICO CON LA Z.M.T. ANTERIOR A LA LEY DE COSTAS 22/88, SE GRAFIA EL DOMINIO PÚBLICO

SI COINCIDE LA RIBERA DEL MAR CON LA Z.M.T. ANTERIOR A LA LEY DE COSTAS 22/88, SE GRAFIA LA RIBERA DEL MAR

COORDENADAS DE LOS VÉRTICES

VÉRTICES DEL DESLINDE DEL D.P.M.-T.:

EMPRESA CONSULTORA



Tragsatec

Grupo Tragsa