

MINISTERIO
PARA LA TRANSICIÓN ECOLÓGICA
Y EL RETO DEMOGRÁFICO

SECRETARIA DE ESTADO DE MEDIO AMBIENTE
DIRECCIÓN GENERAL DE LA COSTA Y EL MAR
DEMARCACIÓN DE COSTAS ANDALUCÍA-ATLÁNTICO (Cádiz)

DESLINDE DEL DOMINIO PÚBLICO MARÍTIMOTERRESTRE

TRAMO:
PUERTO DE CÁDIZ

TÉRMINO MUNICIPAL DE:

CÁDIZ

PLANO Nº	HOJA Nº	PLANO	REFERENCIA
	8 de 13	ORTOFOTOGRAFÍA	DES01/23/11/0001

GRÁFICO DE DISTRIBUCIÓN DE HOJAS 1:50.000

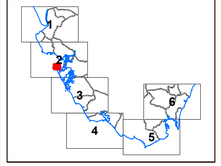

GRÁFICO DE DISTRIBUCIÓN DE HOJAS 1:1.000

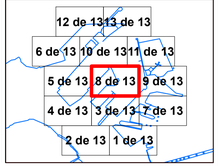

EXAMINADO Y CONFORME

EL JEFE DE SERVICIO DE DOMINIO PÚBLICO
Álvaro Sánchez González

Fecha:
12/03/2025

EL JEFE DE LA DEMARCACIÓN
Patricio Poullet Brea

VÉRTICES POLIGONAL DEL DESLINDE

VÉRTICE	X	Y

VÉRTICES POLIGONAL DE LA RIBERA DEL MAR

VÉRTICE	X	Y
R-217	743415	4046409.89
R-218	743416.33	4046408.49
R-219	743418.75	4046411.15
R-220	743368.29	4046459.34
R-221	743339.29	4046486.97
R-222	743334.5	4046491.54
R-223	743333.55	4046454.55
R-234	743131.63	4046451.66
R-235	743190.08	4046512.53
R-236	743248.53	4046573.4
R-237	743322.75	4046574.46
R-238	743396.98	4046575.56
R-239	743435.22	4046615.14
R-240	743473.47	4046654.73
R-241	743461.6	4046679.54
R-242	743435.42	4046667.29
R-243	743401.81	4046739.07
R-244	743373.16	4046800.3
R-245	743312.21	4046815.04
R-247	743272.21	4046915.6
R-248	743275.19	4046872.85
R-249	743278.04	4046875.93
R-250	743293.93	4046860.67
R-251	743291.01	4046857.52
R-252	743293.12	4046855.46
R-253	743224.35	4046783.81
R-254	743155.59	4046712.15
R-255	743086.82	4046640.49
R-256	743018.05	4046568.83

INFORMACIÓN CARTOGRÁFICA

SISTEMA GEODÉSICO DE REFERENCIA: ETRS89
SISTEMA DE REPRESENTACIÓN CARTOGRÁFICA U.T.M. - HUSO 29
ORIGEN DE ALTITUDES: NIVEL MEDIO DEL MAR EN ALICANTE
COORDENADAS U.T.M. ETRS89 EN MARCO DE HOJA
COTA DEL CLAVO DEL PUERTO DE ALGECIRAS RESPECTO AL NMM EN ALICANTE: 3.3 m. (2018)

VUELO FOTOGRAMETRICO REALIZADO EN MARZO 2018
AEROTRIANGULACION PROPIA DE ESTE LEVANTAMIENTO
APOYO DE CAMPO REALIZADO EN JULIO 2018
RESTITUCIÓN Y EDICIÓN REALIZADO EN 2019

SIGNOS CONVENCIONALES PARTICULARES

- LINEA DE COTA 0
- POLIGONAL DEL DESLINDE DEL D.P.M.T
- LINEA DE RIBERA DEL MAR
- LÍMITE SERVIDUMBRE DE TRÁNSITO
- LÍMITE SERVIDUMBRE DE PROTECCIÓN
- LINEA DE DESLINDES ANTERIORES
- LÍMITE PARCELAS COLINDANTES
- LIMITE DE SUELO URBANO
- LIMITE DE TÉRMINO MUNICIPAL
- LIMITE DE PROVINCIA
- M-3 VÉRTICES DE DESLINDE
- R-3 VÉRTICES DE RIBERA DE MAR
- H-3 VÉRTICES DE OTROS DESLINDES
- M-3 VÉRTICES DE DESLINDE INICIO/FINAL TRAMO
- TERRENOS INNECESARIOS

NOTA: SI COINCIDE LA POLIGONAL DEL DESLINDE DE DPMT CON LA LÍNEA DE R.M. SÓLO SE GRAFÍA LA PRIMERA.

OTROS SIGNOS

- En tramboero: Deslinde colindante
- Deslindes colindantes
- Limite servidumbre de tránsito colindante
- Limite servidumbre de protección colindante
- Escarpado
- Muro/ Alambrada -Valla
- Seto
- Edificación en ruinas
- Tendido eléctrico / Tendido telefónico
- Punto NAP / Punto Nivelación
- Vertice REGENTE / ROI/ ERGNSS
- Vértice Topográfico
- Punto de Apoyo

ESCALA 1/1.000

10 5 0 10 20 30 40 50 60 70 80 90 100

CONSULTOR

INGENIERÍA DIGITAL Y MEDIO AMBIENTE S.L.



MINISTERIO
PARA LA TRANSICIÓN ECOLÓGICA
Y EL RETO DEMOGRÁFICO

SECRETARIA DE ESTADO DE MEDIO AMBIENTE
DIRECCIÓN GENERAL DE LA COSTA Y EL MAR
DEMARCACIÓN DE COSTAS ANDALUCÍA-ATLÁNTICO (Cádiz)

DESLINDE DEL DOMINIO PÚBLICO MARÍTIMOTERRESTRE

TRAMO:
PUERTO DE CÁDIZ

TÉRMINO MUNICIPAL DE:

CÁDIZ

PLANO Nº	HOJA Nº	PLANO	REFERENCIA
	9 de 13	ORTOFOTOGRAFÍA	DES01/23/11/0001

GRÁFICO DE DISTRIBUCIÓN DE HOJAS 1:50.000

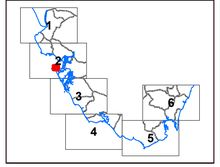

GRÁFICO DE DISTRIBUCIÓN DE HOJAS 1:1.000

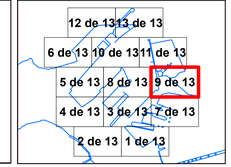

EXAMINADO Y CONFORME

Fecha: 12/03/2025

EL JEFE DE SERVICIO DE DOMINIO PÚBLICO
Álvaro Sánchez González

EL JEFE DE LA DEMARCACIÓN
Patricio Poullet Brea

VÉRTICES POLIGONAL DEL DESLINDE

VÉRTICE	X	Y

VÉRTICES POLIGONAL DE LA RIBERA DEL MAR

VÉRTICE	X	Y
R-104	743980.92	4046445.71
R-105	744044.57	4046457.75
R-106	744108.22	4046469.79
R-107	744130.58	4046465.63
R-108	744130.32	4046463.68
R-109	744268.42	4046439.68
R-110	744268.42	4046433.89
R-111	744367.47	4046419
R-112	744445.52	4046404.1
R-114	744534.79	4046426.34
R-115	744526.24	4046428.02
R-116	744524.97	4046421.77
R-117	744519.52	4046420.65
R-118	744506.74	4046424.55
R-119	744423.18	4046441.98
R-120	744402.27	4046451.55
R-121	744383.01	4046471.33
R-122	744382.06	4046475.89
R-123	744359.05	4046504.29
R-124	744316.96	4046535.29
R-125	744269.86	4046586.46
R-126	744202.76	4046637.64
R-127	744161.97	4046672.42
R-128	744151.47	4046683.21
R-129	744137.89	4046693.14
R-130	744129.93	4046701.66
R-131	744129.18	4046705.06
R-132	744131.76	4046708.67
R-133	744177.57	4046759.24
R-134	744213.62	4046804.81
R-135	744255.57	4046850.88
R-136	744291.57	4046851.67
R-137	744336.13	4046881.84
R-138	744337.94	4046877.2
R-139	744336.31	4046876.33
R-140	744355.62	4046829.39
R-141	744373.84	4046837.03
R-174	743880.77	4046815.36
R-175	743898.28	4046729.83
R-176	743915.79	4046644.31
R-177	743925.62	4046593.5
R-178	743933.96	4046550.38
R-179	743927.59	4046536.54
R-180	743925.59	4046536.54
R-181	743907.58	4046519.78
R-182	743893.61	4046511.09
R-183	743879.8	4046524.33
R-184	743815.33	4046457.03

INFORMACIÓN CARTOGRÁFICA

SISTEMA GEODÉSICO DE REFERENCIA: ETRS89
SISTEMA DE REPRESENTACIÓN CARTOGRÁFICA U.T.M. - HUSO 29
ORIGEN DE ALTITUDES: NIVEL MEDIO DEL MAR EN ALICANTE
COORDENADAS U.T.M. ETRS89 EN MARCO DE HOJA
COTA DEL CLAVO DEL PUERTO DE ALGECIRAS RESPECTO AL NMM EN ALICANTE: 3.3 m. (2018)

VUELO FOTOGRAMETRICO REALIZADO EN MARZO 2018
AEROTRIANGULACION PROPIA DE ESTE LEVANTAMIENTO
APOYO DE CAMPO REALIZADO EN JULIO 2018
RESTITUCIÓN Y EDICIÓN REALIZADO EN 2019

SIGNOS CONVENCIONALES PARTICULARES

- LINEA DE COTA 0
- POLIGONAL DEL DESLINDE DEL D.P.M.T
- LINEA DE RIBERA DEL MAR
- LÍMITE SERVIDUMBRE DE TRÁNSITO
- LÍMITE SERVIDUMBRE DE PROTECCIÓN
- LINEA DE DESLINDES ANTERIORES
- LIMITE PARCELAS COLINDANTES
- LIMITE DE SUELO URBANO
- LIMITE DE TÉRMINO MUNICIPAL
- LIMITE DE PROVINCIA
- M-3 VÉRTICES DE DESLINDE
- R-3 VÉRTICES DE RIBERA DE MAR
- H-3 VÉRTICES DE OTROS DESLINDES
- M-3 VÉRTICES DE DESLINDE INICIO/FINAL TRAMO
- TERRENOS INNECESARIOS

NOTA: SI COINCIDE LA POLIGONAL DEL DESLINDE DE DPMT CON LA LÍNEA DE R.M. SÓLO SE GRAFÍA LA PRIMERA.

OTROS SIGNOS

- En tramdeslin / Deslinde colindante
- Deslindes colindantes
- Limite servidumbre de tránsito colindante
- Limite servidumbre de protección colindante
- Escarpado
- Muro/ Alambrada -Valla
- Seto
- Edificación en ruinas
- Tendido eléctrico / Tendido telefónico
- Punto NAP / Punto Nivelación
- Vertice REGENTE / ROI/ ERGNSS
- Vértice Topográfico
- Punto de Apoyo

ESCALA 1/1.000

10 5 0 10 20 30 40 50 60 70 80 90 100

CONSULTOR

INGENIERÍA DIGITAL Y MEDIO AMBIENTE S.L.



INFORMACIÓN CARTOGRÁFICA

SISTEMA GEODÉSICO DE REFERENCIA: ETRS89

SISTEMA DE REPRESENTACIÓN CARTOGRÁFICA U.T.M. - HUSO 29

ORIGEN DE ALTITUDES: NIVEL MEDIO DEL MAR EN ALICANTE

COORDENADAS U.T.M. ETRS89 EN MARCO DE HOJA

COTA DEL CLAVO DEL PUERTO DE ALGECIRAS RESPECTO AL NMM EN ALICANTE: 3.3 m. (2018)

VUELO FOTOGRAMETRICO REALIZADO EN MARZO 2018

AEROTRIANGULACION PROPIA DE ESTE LEVANTAMIENTO

APOYO DE CAMPO REALIZADO EN JULIO 2018

RESTITUCIÓN Y EDICIÓN REALIZADO EN 2019

SIGNOS CONVENCIONALES PARTICULARES

- LINEA DE COTA 0
- POLIGONAL DEL DESLINDE DEL D.P.M.T
- LINEA DE RIBERA DEL MAR
- LÍMITE SERVIDUMBRE DE TRÁNSITO
- LÍMITE SERVIDUMBRE DE PROTECCIÓN
- LINEA DE DESLINDES ANTERIORES
- LÍMITE PARCELAS COLINDANTES
- LIMITE DE SUELO URBANO
- LIMITE DE TÉRMINO MUNICIPAL
- LIMITE DE PROVINCIA
- M-3 VÉRTICES DE DESLINDE
- R-3 VÉRTICES DE RIBERA DE MAR
- H-3 VÉRTICES DE OTROS DESLINDES
- M-3 VÉRTICES DE DESLINDE INICIO/FINAL TRAMO
- TERRENOS INNECESARIOS

NOTA: SI COINCIDE LA POLIGONAL DEL DESLINDE DE DPMT CON LA LÍNEA DE R.M. SÓLO SE GRAFÍA LA PRIMERA.

OTROS SIGNOS

- En tramitación / Deslinde colindante
- Deslindes colindantes
- Límite servidumbre de tránsito colindante
- Límite servidumbre de protección colindante
- Escarpado
- Muro/ Alambrada -Valla
- Seto
- Edificación en ruinas
- Tendido eléctrico / Tendido telefónico
- Punto NAP / Punto Nivelación
- Vertice REGENTE / ROI/ ERGNSS
- Vértice Topográfico
- Punto de Apoyo

ESCALA 1/1.000

10 5 0 10 20 30 40 50 60 70 80 90 100

CONSULTOR

INGENIERÍA DIGITAL Y MEDIO AMBIENTE S.L.

MINISTERIO
PARA LA TRANSICIÓN ECOLÓGICA
Y EL RETO DEMOGRÁFICO

SECRETARIA DE ESTADO DE MEDIO AMBIENTE
DIRECCIÓN GENERAL DE LA COSTA Y EL MAR
DEMARCACIÓN DE COSTAS ANDALUCÍA-ATLÁNTICO (Cádiz)

DESLINDE DEL DOMINIO PÚBLICO MARÍTIMOTERRESTRE

TRAMO:
PUERTO DE CÁDIZ

TÉRMINO MUNICIPAL DE:

CÁDIZ

PLANO Nº	HOJA Nº	PLANO	REFERENCIA
	10 de 13	ORTOFOTOGRAFÍA	DES01/23/11/0001

GRÁFICO DE DISTRIBUCIÓN DE HOJAS 1:50.000

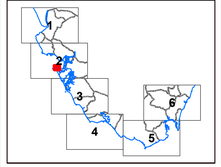

GRÁFICO DE DISTRIBUCIÓN DE HOJAS 1:1.000

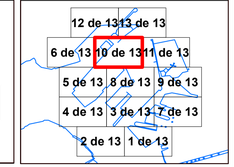

EXAMINADO Y CONFORME

Fecha: 12/03/2025

EL JEFE DE SERVICIO DE DOMINIO PÚBLICO
Álvaro Sánchez González

EL JEFE DE LA DEMARCACIÓN
Patricio Poullet Brea

VÉRTICES POLIGONAL DEL DESLINDE

VÉRTICE	X	Y

VÉRTICES POLIGONAL DE LA RIBERA DEL MAR

VÉRTICE	X	Y
R-246	743299.96	4046904.47
R-299	742814.41	4046954.33
R-300	742872.57	4047019.44
R-301	742930.72	4047084.54
R-302	742988.88	4047149.65
R-304	742981.05	4047155.97
R-305	742962.86	4047171.75
R-306	742961.67	4047170.35
R-307	742886.99	4047234.97
R-308	742925.27	4047275.23
R-309	742924.12	4047276.37
R-310	742936.62	4047289.96
R-311	742937.93	4047288.78
R-312	742995.46	4047349
R-313	742997.86	4047346.63
R-314	742999.25	4047346.46
R-315	743009.91	4047336.21
R-316	743018.59	4047327.84
R-317	743018.9	4047323.84
R-318	743019.92	4047324.82
R-319	743036.99	4047308.31
R-320	743038.34	4047308.92
R-321	743051.45	4047296.27
R-322	743047.06	4047291.71
R-323	743068.45	4047270.62
R-324	743080.29	4047280.79
R-325	743080.94	4047280.02
R-326	743084.76	4047283.59
R-327	743091.84	4047275.76
R-328	743084.57	4047268.38
R-329	743064.57	4047225.38
R-330	743050.01	4047178.87
R-331	742999.39	4047176.64
R-332	743001.63	4047174.44
R-333	743004.26	4047175.53
R-334	743048.69	4047222.12
R-335	743093.13	4047268.71
R-336	743112.99	4047288.95
R-337	743111.5	4047294.72
R-338	743067.2	4047337.02
R-339	743022.91	4047379.32
R-340	743033.56	4047387.16
R-341	743033.56	4047387.16
R-364	743232.96	4046378.38
R-365	743185.29	4047328.68
R-366	743178.99	4047334.61
R-367	743169.77	4047325.06
R-368	743182.78	4047312.78
R-369	743234.44	4047366.65



744000

4047000

INFORMACIÓN CARTOGRÁFICA

SISTEMA GEODÉSICO DE REFERENCIA: ETRS89

SISTEMA DE REPRESENTACION CARTOGRÁFICA:U.T.M. - HUSO 29

ORIGEN DE ALTITUDES: NIVEL MEDIO DEL MAR EN ALICANTE

COORDENADAS U.T.M. ETRS89 EN MARCO DE HOJA

COTA DEL CLAVO DEL PUERTO DE ALGECIRAS RESPECTO AL NMM EN ALICANTE: 3.3 m. (2018)

VUELO FOTOGRAMETRICO REALIZADO EN MARZO 2018

AEROTRIANGULACION PROPIA DE ESTE LEVANTAMIENTO

APOYO DE CAMPO REALIZADO EN JULIO 2018

RESTITUCIÓN Y EDICIÓN REALIZADO EN 2019

SIGNOS CONVENCIONALES PARTICULARES

- LINEA DE COTA 0
- POLIGONAL DEL DESLINDE DEL D.P.M.T
- LINEA DE RIBERA DEL MAR
- LIMITE SERVIDUMBRE DE TRÁNSITO
- LIMITE SERVIDUMBRE DE PROTECCION
- LINEA DE DESLINDES ANTERIORES
- LIMITE PARCELAS COLINDANTES
- LIMITE DE SUELO URBANO
- LIMITE DE TÉRMINO MUNICIPAL
- LIMITE DE PROVINCIA
- M-3 VÉRTICES DE DESLINDE
- R-3 VÉRTICES DE RIBERA DE MAR
- H-3 VÉRTICES DE OTROS DESLINDES
- M-3 VÉRTICES DE DESLINDE INICIO/FINAL TRAMO
- TERRENOS INNECESARIOS

NOTA: SI COINCIDE LA POLIGONAL DEL DESLINDE DE DPMT CON LA LÍNEA DE R.M. SÓLO SE GRAFÍA LA PRIMERA

OTROS SIGNOS

- En bambalinas / Deslinde colindante
- Deslindes colindantes
- Limite servidumbre de tránsito colindante
- Limite servidumbre de protección colindante
- Escarpado
- Muro/ Alambrada -Valla
- Seto
- Edificación en ruinas
- Tendido eléctrico / Tendido telefónico
- Punto NAP / Punto Nivelación
- Vertice REGENTE / ROI/ ERGNSS
- Vértice Topográfico
- Punto de Apoyo

ESCALA 1/1.000

10 5 0 10 20 30 40 50 60 70 80 90 100

CONSULTOR

INGENIERÍA DIGITAL Y MEDIO AMBIENTE S.L.

MINISTERIO
PARA LA TRANSICIÓN ECOLÓGICA
Y EL RETO DEMOGRÁFICO

SECRETARIA DE ESTADO DE MEDIO AMBIENTE
DIRECCIÓN GENERAL DE LA COSTA Y EL MAR
DEMARCACIÓN DE COSTAS ANDALUCÍA-ATLÁNTICO (Cádiz)

DESLINDE DEL DOMINIO PÚBLICO MARÍTIMOTERRESTRE

TRAMO:
PUERTO DE CÁDIZ

TÉRMINO MUNICIPAL DE:

CÁDIZ

PLANO Nº	HOJA Nº	PLANO	REFERENCIA
	11 de 13	ORTOFOTOGRAFÍA	DES01/23/11/0001

GRÁFICO DE DISTRIBUCIÓN DE HOJAS 1:50.000

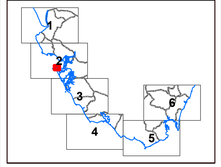

GRÁFICO DE DISTRIBUCIÓN DE HOJAS 1:1.000

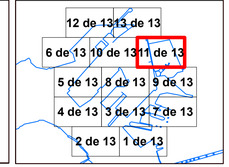

EXAMINADO Y CONFORME

Fecha: 12/03/2025

EL JEFE DE SERVICIO DE DOMINIO PÚBLICO
Álvaro Sánchez González

EL JEFE DE LA DEMARCACIÓN
Patricio Poullet Brea

VÉRTICES POLIGONAL DEL DESLINDE

VÉRTICE	X	Y

VÉRTICES POLIGONAL DE LA RIBERA DEL MAR

VÉRTICE	X	Y
R-142	744336.61	4046927.91
R-143	744299.37	4047018.79
R-144	744262.14	4047109.67
R-145	744224.9	4047200.56
R-146	744187.67	4047291.44
R-147	744150.43	4047374.22
R-148	744131.29	4047374.36
R-149	744096.59	4047352.36
R-150	744100.78	4047345.33
R-151	744067.62	4047320.68
R-152	744029.73	4047307.89
R-153	744001.91	4047307.01
R-154	743954.83	4047281.94
R-155	743901.73	4047277.1
R-156	743878.31	4047262.66
R-157	743839.52	4047253.07
R-158	743798.06	4047254.93
R-159	743774.66	4047274.28
R-161	743744.3	4047307.19
R-162	743749.15	4047345.18
R-163	743754.58	4047346.06
R-164	743753.66	4047351.57
R-165	743765.91	4047351.51
R-166	743772.6	4047340.98
R-167	743785.65	4047276.59
R-168	743796.26	4047239.69
R-169	743802.29	4047204.44
R-170	743816.77	4047131.76
R-171	743831.26	4047059.08
R-172	743845.74	4046986.41
R-173	743863.26	4046900.88



MINISTERIO
PARA LA TRANSICIÓN ECOLÓGICA
Y EL RETO DEMOGRÁFICO

SECRETARIA DE ESTADO DE MEDIO AMBIENTE
DIRECCIÓN GENERAL DE LA COSTA Y EL MAR
DEMARCACIÓN DE COSTAS ANDALUCÍA-ATLÁNTICO (Cádiz)

DESLINDE DEL DOMINIO PÚBLICO MARÍTIMOTERRESTRE

TRAMO:
PUERTO DE CÁDIZ

TÉRMINO MUNICIPAL DE:

CÁDIZ

PLANO Nº	HOJA Nº	PLANO	REFERENCIA
	12 de 13	ORTOFOTOGRAFÍA	DES01/23/11/0001

GRÁFICO DE DISTRIBUCIÓN DE HOJAS 1:50.000

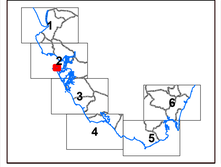

GRÁFICO DE DISTRIBUCIÓN DE HOJAS 1:1.000

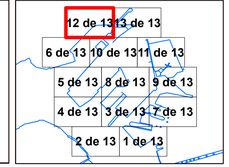

EXAMINADO Y CONFORME

EL JEFE DE SERVICIO DE DOMINIO PÚBLICO

Álvaro Sánchez González

Fecha:
12/03/2025

EL JEFE DE LA DEMARCACIÓN

Patricio Poullet Brea

VÉRTICES POLIGONAL DEL DESLINDE

VÉRTICE	X	Y

VÉRTICES POLIGONAL DE LA RIBERA DEL MAR

VÉRTICE	X	Y
R-342	743074.09	4047430.55
R-343	743115.62	4047473.94
R-344	743144.67	4047470.72
R-349	743192.95	4047474.41
R-350	743160.11	4047483.85
R-351	743171.57	4047533.89
R-352	743171.57	4047533.89
R-398	743160.83	4047615.68
R-399	743002.6	4047613.86
R-400	742964.36	4047612.05
R-401	742953.43	4047611.13
R-402	742943.53	4047609.7
R-403	742933.64	4047607.82
R-404	742913.27	4047602.05
R-405	742892.29	4047593.37
R-406	742874.72	4047583.79
R-407	742861.63	4047574.91
R-408	742848.34	4047562.34
R-409	742834.24	4047547.56
R-410	742818.6	4047532.87
R-411	742815.51	4047535.78
R-412	742799.07	4047517.29
R-413	742802.36	4047514.37
R-414	742752.25	4047458.07
R-415	742748.83	4047461.1
R-416	742732.42	4047442.67
R-417	742735.86	4047439.62

INFORMACIÓN CARTOGRÁFICA

SISTEMA GEODÉSICO DE REFERENCIA: ETRS89
SISTEMA DE REPRESENTACIÓN CARTOGRÁFICA U.T.M. - HUSO 29
ORIGEN DE ALTITUDES: NIVEL MEDIO DEL MAR EN ALICANTE
COORDENADAS U.T.M. ETRS89 EN MARCO DE HOJA
COTA DEL CLAVO DEL PUERTO DE ALGECIRAS RESPECTO AL NMM EN ALICANTE: 3.3 m. (2018)

VUELO FOTOGRAMETRICO REALIZADO EN MARZO 2018
AEROTRIANGULACION PROPIA DE ESTE LEVANTAMIENTO
APOYO DE CAMPO REALIZADO EN JULIO 2018
RESTITUCIÓN Y EDICIÓN REALIZADO EN 2019

SIGNOS CONVENCIONALES PARTICULARES

- LINEA DE COTA 0
- POLIGONAL DEL DESLINDE DEL D.P.M.T
- LINEA DE RIBERA DEL MAR
- LÍMITE SERVIDUMBRE DE TRÁNSITO
- LÍMITE SERVIDUMBRE DE PROTECCIÓN
- LINEA DE DESLINDES ANTERIORES
- LIMITE PARCELAS COLINDANTES
- LIMITE DE SUELO URBANO
- LIMITE DE TÉRMINO MUNICIPAL
- LIMITE DE PROVINCIA
- M-3 VÉRTICES DE DESLINDE
- R-3 VÉRTICES DE RIBERA DE MAR
- H-3 VÉRTICES DE OTROS DESLINDES
- M-3 VÉRTICES DE DESLINDE INICIO/FINAL TRAMO
- TERRENOS INNECESARIOS

NOTA: SI COINCIDE LA POLIGONAL DEL DESLINDE DE DPMT CON LA LÍNEA DE R.M. SÓLO SE GRAFÍA LA PRIMERA.

OTROS SIGNOS

- En tramitación / Deslinde colindante
- Deslindes colindantes
- Limite servidumbre de tránsito colindante
- Limite servidumbre de protección colindante
- Escarpado
- Muro/ Alambrada -Valla
- Seto
- Edificación en ruinas
- Tendido eléctrico / Tendido telefónico
- Punto NAP / Punto Nivelación
- Vertice REGENTE / ROI/ ERGNSS
- Vértice Topográfico
- Punto de Apoyo

ESCALA 1/1.000

10 5 0 10 20 30 40 50 60 70 80 90 100

CONSULTOR

INGENIERÍA DIGITAL Y MEDIO AMBIENTE S.L.

743500



40475000

743500

MINISTERIO
PARA LA TRANSICIÓN ECOLÓGICA
Y EL RETO DEMOGRÁFICO

SECRETARIA DE ESTADO DE MEDIO AMBIENTE
DIRECCIÓN GENERAL DE LA COSTA Y EL MAR
DEMARCACIÓN DE COSTAS ANDALUCÍA-ATLÁNTICO (Cádiz)

DESLINDE DEL DOMINIO PÚBLICO MARÍTIMOTERRESTRE

TRAMO:
PUERTO DE CÁDIZ

TÉRMINO MUNICIPAL DE:

CÁDIZ

PLANO Nº	HOJA Nº	PLANO	REFERENCIA
	13 de 13	ORTOFOTOGRAFÍA	DES01/23/11/0001

GRÁFICO DE DISTRIBUCIÓN DE HOJAS 1:50.000

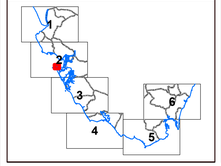

GRÁFICO DE DISTRIBUCIÓN DE HOJAS 1:1.000

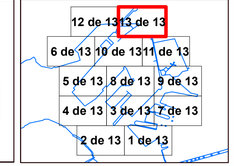

EXAMINADO Y CONFORME

Fecha: 12/03/2025

EL JEFE DE SERVICIO DE DOMINIO PÚBLICO
Álvaro Sánchez González

EL JEFE DE LA DEMARCACIÓN
Patricio Poullet Brea

VÉRTICES POLIGONAL DEL DESLINDE

VÉRTICE	X	Y

VÉRTICES POLIGONAL DE LA RIBERA DEL MAR

VÉRTICE	X	Y
R-345	743217.85	4047405.61
R-346	743227.14	4047416.06
R-347	743214.93	4047426.91
R-348	743210.26	4047421.66
R-353	743213.38	4047575.9
R-354	743220.54	4047574.9
R-355	743220.64	4047574.36
R-356	743324.15	4047576.05
R-357	743417.76	4047577.73
R-358	743443.14	4047541.75
R-359	743369.21	4047488.82
R-360	743295.28	4047435.89
R-361	743291.13	4047441.4
R-362	743277.85	4047431.93
R-363	743280.64	4047428.08
R-370	743286.11	4047420.52
R-371	743364.86	4047476.65
R-372	743443.61	4047532.78
R-373	743542.67	4047588.96
R-374	743542.21	4047588.96
R-375	743541.42	4047618.93
R-376	743442.61	4047617
R-377	743343.8	4047615.06
R-378	743248.04	4047613.19
R-379	743305.62	4047673.07
R-380	743363.2	4047732.96
R-381	743420.78	4047792.84
R-382	743478.36	4047852.73
R-383	743477.14	4047853.9
R-384	743480.18	4047857.03
R-385	743483.5	4047860.56
R-386	743489	4047866.55
R-387	743486.07	4047869.95
R-388	743481.37	4047868.83
R-389	743421.03	4047806.11
R-390	743360.69	4047743.39
R-391	743300.34	4047680.67
R-392	743240	4047617.95
R-393	743235.38	4047613.08
R-394	743233.97	4047613.01
R-395	743232.99	4047615.65
R-396	743231.14	4047617.1
R-397	743229.07	4047617.49

INFORMACIÓN CARTOGRÁFICA

SISTEMA GEODÉSICO DE REFERENCIA: ETRS89

SISTEMA DE REPRESENTACIÓN CARTOGRÁFICA U.T.M. - HUSO 29

ORIGEN DE ALTITUDES: NIVEL MEDIO DEL MAR EN ALICANTE

COORDENADAS U.T.M. ETRS89 EN MARCO DE HOJA

COTA DEL CLAVO DEL PUERTO DE ALGECIRAS RESPECTO AL NMM EN ALICANTE: 3.3 m. (2018)

VUELO FOTOGRAMETRICO REALIZADO EN MARZO 2018

AEROTRIANGULACION PROPIA DE ESTE LEVANTAMIENTO

APOYO DE CAMPO REALIZADO EN JULIO 2018

RESTITUCIÓN Y EDICIÓN REALIZADO EN 2019

SIGNOS CONVENCIONALES PARTICULARES

- LINEA DE COTA 0
- POLIGONAL DEL DESLINDE DEL D.P.M.T
- LINEA DE RIBERA DEL MAR
- LÍMITE SERVIDUMBRE DE TRÁNSITO
- LÍMITE SERVIDUMBRE DE PROTECCIÓN
- LINEA DE DESLINDES ANTERIORES
- LIMITE PARCELAS COLINDANTES
- LIMITE DE SUELO URBANO
- LIMITE DE TÉRMINO MUNICIPAL
- LIMITE DE PROVINCIA
- M-3 VÉRTICES DE DESLINDE
- R-3 VÉRTICES DE RIBERA DE MAR
- H-3 VÉRTICES DE OTROS DESLINDES
- M-3 VÉRTICES DE DESLINDE INICIO/FINAL TRAMO
- TERRENOS INNECESARIOS

NOTA: SI COINCIDE LA POLIGONAL DEL DESLINDE DE DPMT CON LA LÍNEA DE R.M. SÓLO SE GRAFÍA LA PRIMERA.

OTROS SIGNOS

En tramitación / Deslinde colindante

- Deslindes colindantes
- Limite servidumbre de tránsito colindante
- Limite servidumbre de protección colindante
- Escarpado
- Muro/ Alambrada -Valla
- Seto
- Edificación en ruinas
- Tendido eléctrico / Tendido telefónico
- Punto NAP / Punto Nivelación
- Vertice REGENTE / ROI/ ERGNSS
- Vértice Topográfico
- Punto de Apoyo

ESCALA 1/1.000

10 5 0 10 20 30 40 50 60 70 80 90 100

CONSULTOR

INGENIERÍA DIGITAL Y MEDIO AMBIENTE S.L.

Ministerio para la Transición Ecológica y el Reto Demográfico
Secretaría de Estado de Medio Ambiente
Dirección General de la Costa y el Mar
Demarcación de Costas de Andalucía-Atlántico (Cádiz)

C/Marianista Cubillo, 7
11008 Cádiz

PARCELARIO

Poligonal del Deslinde y Ribera del Mar

sobre plano parcelario (Escala 1/1.000)

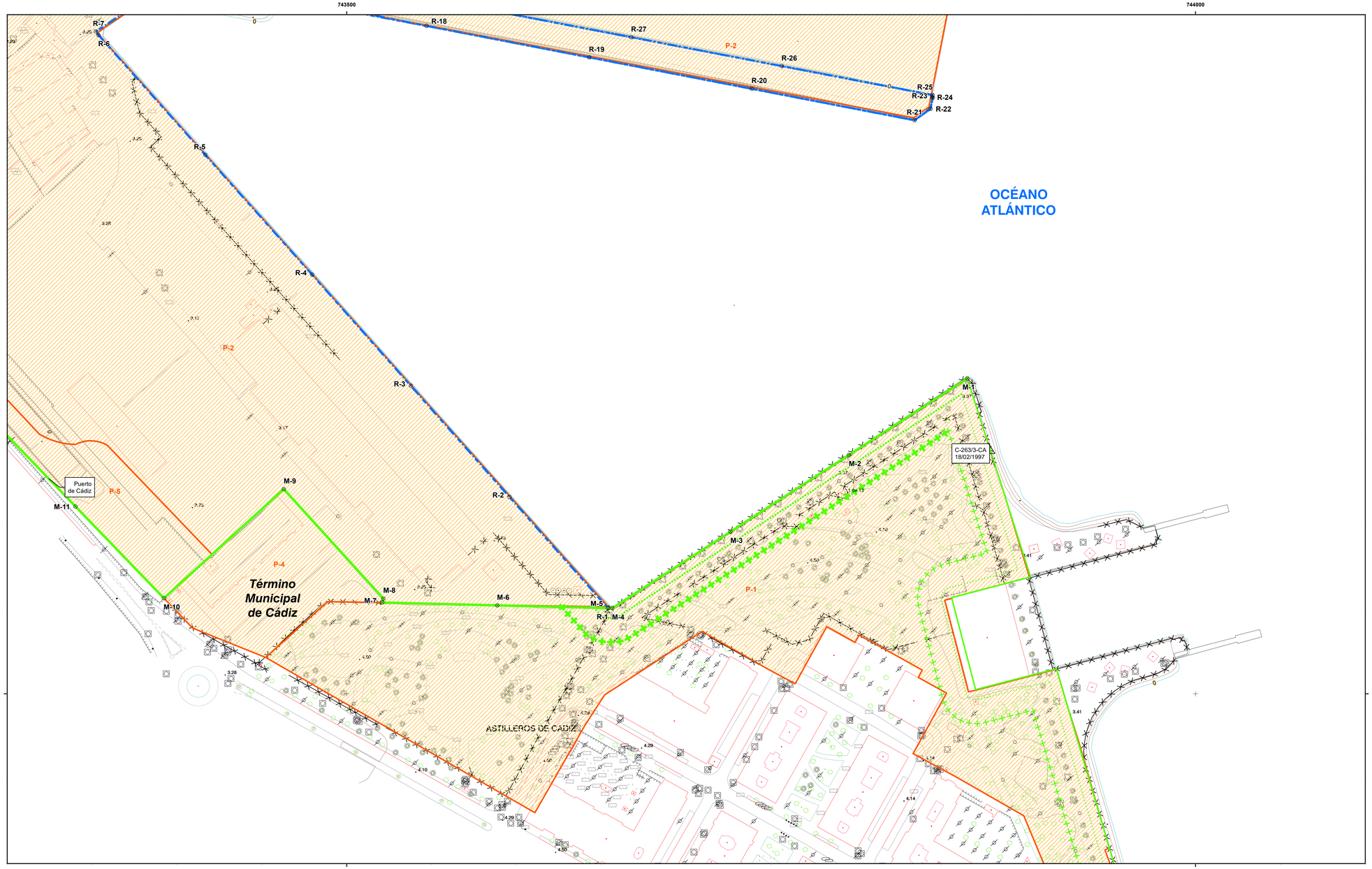

INFORMACIÓN CARTOGRÁFICA

SISTEMA GEODÉSICO DE REFERENCIA: ETRS89

SISTEMA DE REPRESENTACIÓN CARTOGRÁFICA:U.T.M. – HUSO 29

ORIGEN DE ALTITUDES: NIVEL MEDIO DEL MAR EN ALICANTE

COORDENADAS U.T.M. ETRS89 EN MARCO DE HOJA

COTA DEL CLAVO DEL PUERTO DE ALGECIRAS RESPECTO AL NMM EN ALICANTE: 3.3 m. (2018)

VUELO FOTOGRAMETRICO REALIZADO EN MARZO 2018

AEROTRIANGULACION PROPIA DE ESTE LEVANTAMIENTO

APOYO DE CAMPO REALIZADO EN JULIO 2018

RESTITUCIÓN Y EDICIÓN REALIZADO EN 2019

SIGNOS CONVENCIONALES PARTICULARES

- LINEA DE COTA 0
- POLIGONAL DEL DESLINDE DEL D.P.M.T
- LINEA DE RIBERA DEL MAR
- LÍMITE SERVIDUMBRE DE TRÁNSITO
- LÍMITE SERVIDUMBRE DE PROTECCIÓN
- LINEA DE DESLINDES ANTERIORES
- LÍMITE PARCELAS COLINDANTES
- LIMITE DE SUELO URBANO
- LIMITE DE TERMINO MUNICIPAL
- LIMITE DE PROVINCIA
- M-3 VÉRTICES DE DESLINDE
- R-3 VÉRTICES DE RIBERA DE MAR
- H-3 VÉRTICES DE OTROS DESLINDES
- M-3 VÉRTICES DE DESLINDE INICIO/FINAL TRAMO
- TERRENOS INNECESARIOS

NOTA: SI COINCIDE LA POLIGONAL DEL DESLINDE DE DPMT CON LA LÍNEA DE R.M. SÓLO SE GRAFÍA LA PRIMERA

OTROS SIGNOS

En tramitación / Deslinde colindante

- Deslindes colindantes
- Límite servidumbre de tránsito colindante
- Límite servidumbre de protección colindante
- Escarpado
- Muro/ Alambrada -Valla
- Seto
- Edificación en ruinas
- Tendido eléctrico / Tendido telefónico
- Punto NAP / Punto Nivelación
- Vertice REGENTE / ROI/ ERGNSS
- Vértice Topográfico
- Punto de Apoyo

ESCALA 1/1.000

10 5 0 10 20 30 40 50 60 70 80 90 100

EQUIDISTANCIA 1 m.

CONSULTOR

INGENIERÍA DIGITAL Y MEDIO AMBIENTE S.L.

MINISTERIO
PARA LA TRANSICIÓN ECOLÓGICA
Y EL RETO DEMOGRÁFICO

SECRETARÍA DE ESTADO DE MEDIO AMBIENTE
DIRECCIÓN GENERAL DE LA COSTA Y EL MAR
DEMARCACIÓN DE COSTAS ANDALUCÍA-ATLÁNTICO (Cádiz)

DESLINDE DEL DOMINIO PÚBLICO MARÍTIMO-TERRESTRE

TRAMO:
PUERTO DE CÁDIZ

TÉRMINO MUNICIPAL DE:

CÁDIZ

PLANO Nº	HOJA Nº	PLANO	REFERENCIA
	1 de 13	PLANO PARCELARIO	DES01/23/11/0001

GRÁFICO DE DISTRIBUCIÓN DE HOJAS 1:50.000

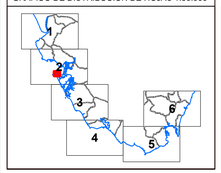

GRÁFICO DE DISTRIBUCIÓN DE HOJAS 1:1.000

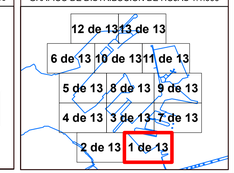

EXAMINADO Y CONFORME

EL JEFE DE SERVICIO DE DOMINIO PÚBLICO

Álvaro Sánchez González

FECHA:
12/03/2025

EL JEFE DE LA DEMARCACIÓN

Patricio Poullet Brea

VÉRTICES POLIGONAL DEL DESLINDE

VÉRTICE	X	Y
M-1	743865.5	4045685.79
M-2	743795.79	4045640.65
M-3	743726.09	4045595.5
M-4	743656.38	4045550.36
M-5	743653.93	4045550.46
M-6	743588.66	4045552.06
M-7	743520.93	4045553.76
M-8	743521.56	4045556.09
M-9	743462.95	4045620.59
M-10	743392.25	4045556.29
M-11	743340.18	4045610.37

VÉRTICES POLIGONAL DE LA RIBERA DEL MAR

VÉRTICE	X	Y
R-1	743863.93	4045550.46
R-2	743595.83	4045615.95
R-3	743537.73	4045681.44
R-4	743479.63	4045746.94
R-5	743416.87	4045817.47
R-6	743353.71	4045888
R-7	743352.23	4045890.09
R-18	743547.01	4045893.42
R-19	743642.82	4045874.89
R-20	743738.63	4045856.36
R-21	743834.43	4045837.83
R-22	743843.06	4045844.53
R-23	743839.88	4045847.13
R-24	743844.68	4045851.38
R-25	743845.02	4045852.71
R-26	743756.33	4045869.72
R-27	743667.64	4045886.72

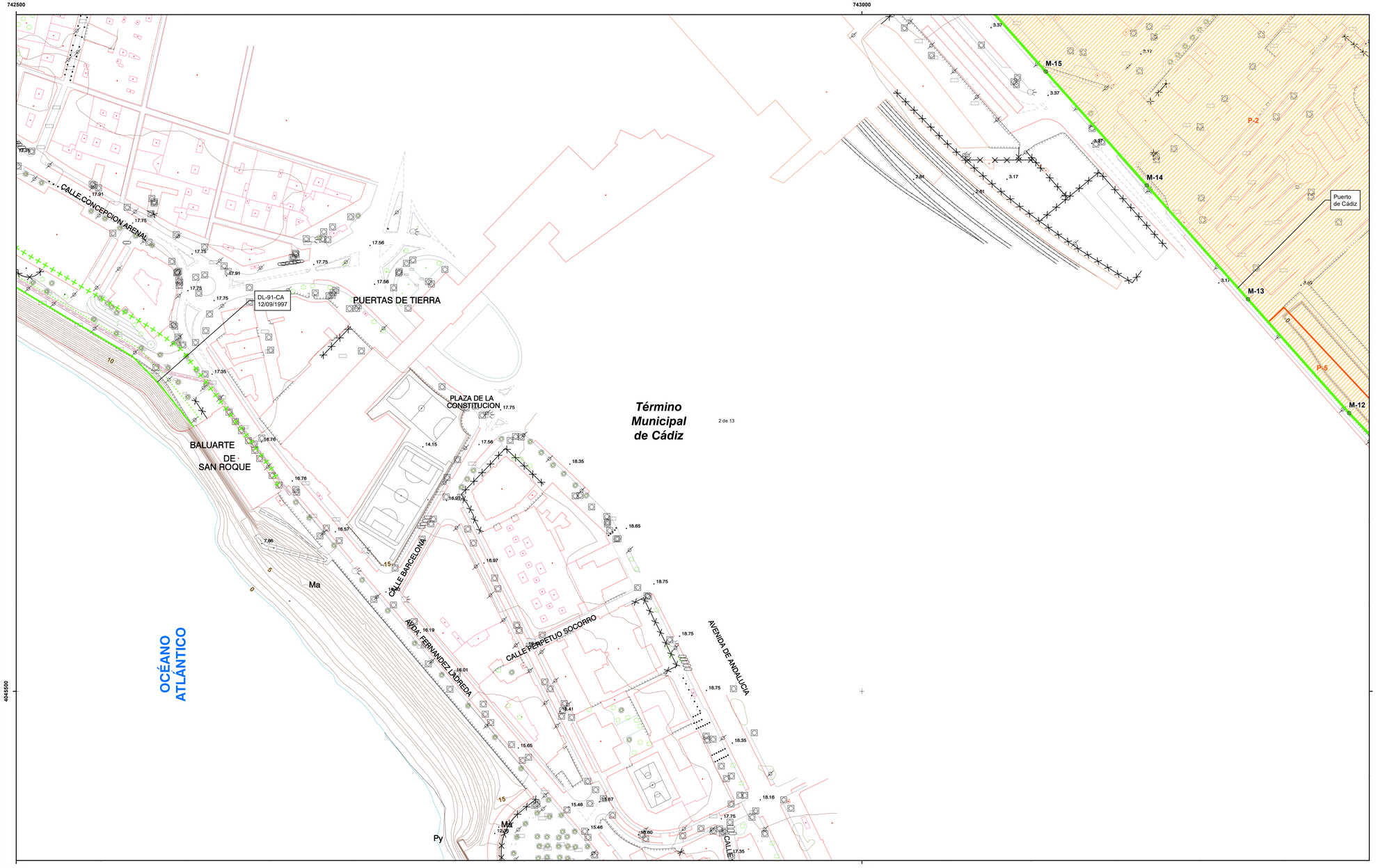

MINISTERIO
PARA LA TRANSICIÓN ECOLÓGICA
Y EL RETO DEMOGRÁFICO

SECRETARÍA DE ESTADO DE MEDIO AMBIENTE
DIRECCIÓN GENERAL DE LA COSTA Y EL MAR
DEMARCACIÓN DE COSTAS ANDALUCÍA-ATLÁNTICO (Cádiz)

DESLINDE DEL DOMINIO PÚBLICO MARÍTIMO-TERRESTRE

TRAMO:
PUERTO DE CÁDIZ

TÉRMINO MUNICIPAL DE:
CÁDIZ

PLANO Nº	HOJA Nº	PLANO	REFERENCIA
	2 de 13	PLANO PARCELARIO	DES01/23/11/0001

GRÁFICO DE DISTRIBUCIÓN DE HOJAS 1:50.000

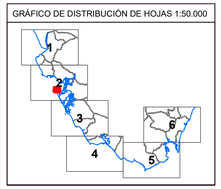

GRÁFICO DE DISTRIBUCIÓN DE HOJAS 1:1.000

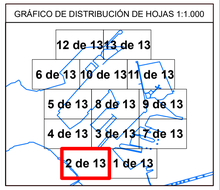

EXAMINADO Y CONFORME

EL JEFE DE SERVICIO DE DOMINIO PÚBLICO
Álvaro Sánchez González

FECHA:
12/03/2025

EL JEFE DE LA DEMARCACIÓN
Patricio Poullet Brea

VÉRTICES POLIGONAL DEL DESLINDE

VÉRTICE	X	Y
M-12	743288.1	4045664.44
M-13	743228.28	4045731.75
M-14	743168.46	4045799.07
M-15	743108.64	4045866.38

VÉRTICES POLIGONAL DE LA RIBERA DEL MAR

VÉRTICE	X	Y

INFORMACIÓN CARTOGRÁFICA

SISTEMA GEODÉSICO DE REFERENCIA: ETRS89
SISTEMA DE REPRESENTACIÓN CARTOGRÁFICA U.T.M. - HUSO 29
ORIGEN DE ALTITUDES: NIVEL MEDIO DEL MAR EN ALICANTE
COORDENADAS U.T.M. ETRS89 EN MARCO DE HOJA
COTA DEL CLAVO DEL PUERTO DE ALGECIRAS RESPECTO AL NMM EN ALICANTE: 3.3 m. (2018)

VUELO FOTOGRAMETRICO REALIZADO EN MARZO 2018
AEROTRIANGULACION PROPIA DE ESTE LEVANTAMIENTO
APOYO DE CAMPO REALIZADO EN JULIO 2018
RESTITUCIÓN Y EDICIÓN REALIZADO EN 2019

SIGNOS CONVENCIONALES PARTICULARES

LINEA DE COTA 0
POLIGONAL DEL DESLINDE DEL D.P.M.T
LINEA DE RIBERA DEL MAR
LÍMITE SERVIDUMBRE DE TRÁNSITO
LÍMITE SERVIDUMBRE DE PROTECCIÓN
LINEA DE DESLINDES ANTERIORES
LIMITE PARCELAS COLINDANTES
LIMITE DE SUELO URBANO
LIMITE DE TÉRMINO MUNICIPAL
LIMITE DE PROVINCIA
M-3 VÉRTICES DE DESLINDE
R-3 VÉRTICES DE RIBERA DE MAR
H-3 VÉRTICES DE OTROS DESLINDES
M-3 VÉRTICES DE DESLINDE INICIO/FINAL TRAMO
TERRENOS INNECESARIOS

NOTA: SI COINCIDE LA POLIGONAL DEL DESLINDE DE DPMT CON LA LÍNEA DE R.M. SÓLO SE GRAFÍA LA PRIMERA

OTROS SIGNOS

En transición
Deslinde colindante
Deslindes colindantes
Limite servidumbre de tránsito colindante
Limite servidumbre de protección colindante
Escarpado
Muro/ Alambrada -Valla
Seto
Edificación en ruinas
Tendido eléctrico / Tendido telefónico
Punto NAP / Punto Nivelación
Vertice REGENTE / ROI/ ERGNSS
Vértice Topográfico
Punto de Apoyo

ESCALA 1/1.000

10 5 0 10 20 30 40 50 60 70 80 90 100

EQUIDISTANCIA 1 m.

CONSULTOR

INGENIERÍA DIGITAL Y MEDIO AMBIENTE S.L.

743000

743500

4046000

OCÉANO ATLÁNTICO

Término Municipal de Cádiz

Puerto de Cádiz

3 de 13

P-40 P-6 P-37 P-34 P-36 P-9 P-8 P-7 P-10 P-11 P-12 P-13 P-14 P-15 P-16 P-17 P-18 P-19 P-20 P-21 P-22 P-23 P-24 P-25 P-26 P-6 P-33 P-32 P-31 P-27 P-28 P-30 P-29 P-2

R-232 R-233 R-224 R-216 R-225 R-215 R-226 R-228 R-227 R-214 R-213 R-211 R-212 R-210 R-209 R-208 R-193 R-192 R-194 R-191 R-190 R-207 R-195 R-206 R-196 R-205 R-204 R-203 R-202 R-201 R-198 R-197 R-200 R-199

R-185 R-186 R-187 R-188 R-189 R-79 R-78 R-77 R-76 R-75 R-74 R-56 R-73 R-72 R-54 R-55 R-71 R-70 R-69 R-68 R-67 R-58 R-61 R-53 R-57 R-62 R-59 R-60 R-63 R-52 R-51 R-50 R-49 R-45 R-44 R-43 R-41 R-42 R-39 R-38 R-40 R-37 R-36 R-35 R-34 R-33 R-32 R-31 R-29 R-30 R-28 R-8 R-9 R-10 R-11 R-12 R-14 R-16 R-13 R-15 R-17

M-16

INFORMACIÓN CARTOGRÁFICA

SISTEMA GEODÉSICO DE REFERENCIA: ETRS89

SISTEMA DE REPRESENTACIÓN CARTOGRÁFICA U.T.M. - HUSO 29

ORIGEN DE ALTITUDES: NIVEL MEDIO DEL MAR EN ALICANTE

COORDENADAS U.T.M. ETRS89 EN MARCO DE HOJA

COTA DEL CLAVO DEL PUERTO DE ALGECIRAS RESPECTO AL NMM EN ALICANTE: 3.3 m. (2018)

VUELO FOTOGRAMETRICO REALIZADO EN MARZO 2018

AEROTRIANGULACION PROPIA DE ESTE LEVANTAMIENTO

APOYO DE CAMPO REALIZADO EN JULIO 2018

RESTITUCIÓN Y EDICIÓN REALIZADO EN 2019

COTA DEL TERRENO

SIGNOS CONVENCIONALES PARTICULARES

- LÍNEA DE COTA 0
- POLIGONAL DEL DESLINDE DEL D.P.M.T
- LÍNEA DE RIBERA DEL MAR
- LÍMITE SERVIDUMBRE DE TRÁNSITO
- LÍMITE SERVIDUMBRE DE PROTECCIÓN
- LÍNEA DE DESLINDES ANTERIORES
- LÍMITE PARCELAS COLINDANTES
- LÍMITE DE SUELO URBANO
- LÍMITE DE TÉRMINO MUNICIPAL
- LÍMITE DE PROVINCIA
- M-3 VÉRTICES DE DESLINDE
- R-3 VÉRTICES DE RIBERA DE MAR
- H-3 VÉRTICES DE OTROS DESLINDES
- M-3 VÉRTICES DE DESLINDE INICIO/FINAL TRAMO
- TERRENOS INNECESARIOS

NOTA: SI COINCIDE LA POLIGONAL DEL DESLINDE DE DPMT CON LA LÍNEA DE R.M. SÓLO SE GRAFÍA LA PRIMERA

OTROS SIGNOS

En bambalon / Destinte colindante

- Deslindes colindantes
- Límite servidumbre de tránsito colindante
- Límite servidumbre de protección colindante
- Escarpado
- Muro/ Alambrada -Valla
- Seto
- Edificación en ruinas
- Tendido eléctrico / Tendido telefónico
- Punto NAP / Punto Nivelación
- Vertice REGENTE / ROI/ ERGNSS
- Vértice Topográfico
- Punto de Apoyo

ESCALA 1/1.000

10 5 0 10 20 30 40 50 60 70 80 90 100

EQUIDISTANCIA 1 m.

CONSULTOR

INGENIERÍA DIGITAL Y MEDIO AMBIENTE S.L.

MINISTERIO
PARA LA TRANSICIÓN ECOLÓGICA
Y EL RETO DEMOGRÁFICO

SECRETARÍA DE ESTADO DE MEDIO AMBIENTE
DIRECCIÓN GENERAL DE LA COSTA Y EL MAR
DEMARCACIÓN DE COSTAS ANDALUCÍA-ATLÁNTICO (Cádiz)

DESLINDE DEL DOMINIO PÚBLICO MARÍTIMO-TERRESTRE

TRAMO:
PUERTO DE CÁDIZ

TÉRMINO MUNICIPAL DE:

CÁDIZ

PLANO Nº	HOJA Nº	PLANO	REFERENCIA
	3 de 13	PLANO PARCELARIO	DES01/23/11/0001

GRÁFICO DE DISTRIBUCIÓN DE HOJAS 1:50.000

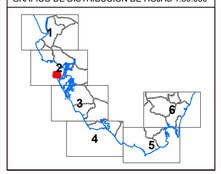

GRÁFICO DE DISTRIBUCIÓN DE HOJAS 1:1.000

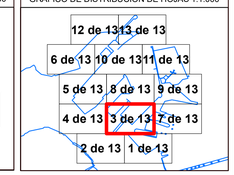

EXAMINADO Y CONFORME

EL JEFE DE SERVICIO DE DOMINIO PÚBLICO

Álvaro Sánchez González

FECHA:
12/03/2025

EL JEFE DE LA DEMARCACIÓN

Patricio Poullet Brea

VÉRTICES POLIGONAL DEL DESLINDE

VÉRTICE	X	Y
M-16	743048.82	4045933.69

VÉRTICES POLIGONAL DE LA RIBERA DEL MAR

VÉRTICE	X	Y
R-8	743393.56	4045917.44
R-9	743400.32	4045918.25
R-10	743422.67	4045910.46
R-11	743439.05	4045906.21
R-12	743447.66	4045905.73
R-13	743449.55	4045907.11
R-14	743450.72	4045910.15
R-15	743464.45	4045906.58
R-16	743467.84	4045906.3
R-17	743471.51	4045908.5
R-28	743485.07	4045923.74
R-29	743484.59	4045923.77
R-31	743479.2	4045929.39
R-32	743475.11	4045935.69
R-33	743472.48	4045942.42
R-34	743471.18	4045950.09
R-35	743471.27	4045954.81
R-36	743472.18	4045960.25
R-37	743473.67	4045965.18
R-38	743479.07	4045973.35
R-39	743483.34	4045978.2
R-40	743486.63	4045981.27
R-41	743496.63	4045985.27
R-42	743504.35	4045986.15
R-43	743587.3	4045970.02
R-44	743670.25	4045953.89
R-45	743763.95	4045936.06
R-49	743785.67	4045948.42
R-50	743712.45	4045962.54
R-51	743639.23	4045976.66
R-52	743554.83	4046048.6
R-53	743676.41	4046133.2
R-54	743695	4046143.96
R-55	743703.03	4046144.4
R-56	743763.85	4046126.22
R-57	743767.53	4046126.57
R-58	743767.39	4046121.01
R-60	743775.87	4046120.37
R-61	743776.01	4046127.05
R-62	743783.37	4046127.35
R-63	743784.2	4046121.41
R-67	743787.87	4046137.08
R-68	743782.51	4046143.7
R-69	743775.37	4046136.76
R-70	743764.87	4046136
R-71	743759.32	4046136.88
R-72	743727.2	4046151.68
R-73	743720.26	4046150.36
R-74	743717.93	4046153.04
R-75	743724.11	4046155.57
R-76	743721.09	4046163.26
R-77	743715.17	4046161.05
R-78	743715.65	4046175.9
R-79	743757.94	4046219.96
R-185	743750.66	4046389.74
R-186	743688.39	4046522.44
R-187	743621.93	4046255.15
R-188	743492.99	4046130.55
R-189	743492.59	4046130.55
R-190	743428.52	4046053.26
R-191	743387.96	4046068.21
R-192	743347.4	4046123.16
R-193	743346.5	4046123.07
R-194	743285.46	4046086.88
R-195	743235.7	4046028.78
R-196	743185.93	4045970.68
R-197	743136.16	4045912.59
R-198	743131.33	4045909.88
R-199	743125.68	4045908.73
R-200	743116.73	4045909.72
R-201	743112.69	4045913.64
R-202	743109.22	4045919.02
R-203	743106.45	4045926.39
R-204	743107.05	4045931.84
R-205	743109.23	4045936.87
R-206	743158.5	4045994.28
R-207	743207.77	4046051.68
R-208	743257.04	4046109.09
R-209	743258.33	4046109.67
R-210	743284.65	4046176.54
R-211	743252.88	4046202.4
R-212	743248.88	4046195.48
R-213	743233.27	4046206.83
R-214	743233.02	4046216.54
R-215	743293.02	4046283.1
R-216	743354.01	4046346.49
R-224	743299.61	4046386.99
R-225	743234.77	4046319.44
R-226	743169.93	4046251.89
R-227	743105.09	4046184.34
R-228	743044.83	4046241.92
R-232	743014.74	4046329.91
R-233	743073.19	4046390.78

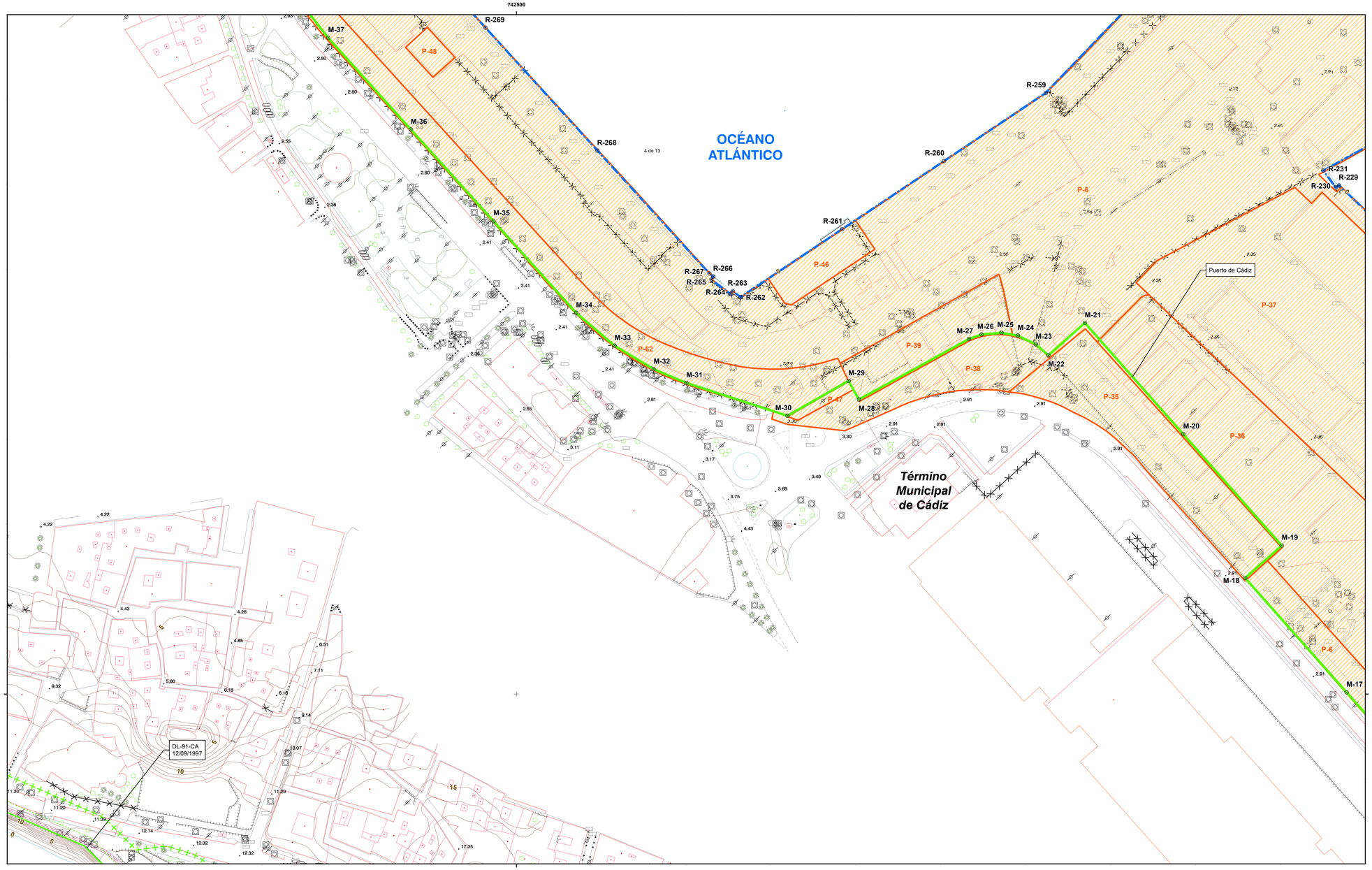

INFORMACIÓN CARTOGRÁFICA

SISTEMA GEODÉSICO DE REFERENCIA: ETRS89

SISTEMA DE REPRESENTACIÓN CARTOGRÁFICA U.T.M. - HUSO 29

ORIGEN DE ALTITUDES: NIVEL MEDIO DEL MAR EN ALICANTE

COORDENADAS U.T.M. ETRS89 EN MARCO DE HOJA

COTA DEL CLAVO DEL PUERTO DE ALGECIRAS RESPECTO AL NMM EN ALICANTE: 3.3 m. (2018)

VUELO FOTOGRAMÉTRICO REALIZADO EN MARZO 2018

AEROTRIANGULACION PROPIA DE ESTE LEVANTAMIENTO

APOYO DE CAMPO REALIZADO EN JULIO 2018

RESTITUCIÓN Y EDICIÓN REALIZADO EN 2019

SIGNOS CONVENCIONALES PARTICULARES

- LINEA DE COTA 0
- POLIGONAL DEL DESLINDE DEL D.P.M.T
- LINEA DE RIBERA DEL MAR
- LIMITE SERVIDUMBRE DE TRÁNSITO
- LIMITE SERVIDUMBRE DE PROTECCIÓN
- LINEA DE DESLINDES ANTERIORES
- LIMITE PARCELAS COLINDANTES
- LIMITE DE SUELO URBANO
- LIMITE DE TERMINO MUNICIPAL
- LIMITE DE PROVINCIA
- M-3 VÉRTICES DE DESLINDE
- R-3 VÉRTICES DE RIBERA DE MAR
- H-3 VÉRTICES DE OTROS DESLINDES
- M-3 VÉRTICES DE DESLINDE INICIO/FINAL TRAMO
- TERRENOS INNECESARIOS

NOTA: SI COINCIDE LA POLIGONAL DEL DESLINDE DE DPMT CON LA LÍNEA DE R.M. SÓLO SE GRAFÍA LA PRIMERA

OTROS SIGNOS

- En tramitación / Deslinde colindante
- Deslindes colindantes
- Límite servidumbre de tránsito colindante
- Límite servidumbre de protección colindante
- Escarpado
- Muro/ Alambrada -Valla
- Seto
- Edificación en ruinas
- Tendido eléctrico / Tendido telefónico
- Punto NAP / Punto Nivelación
- Vertice REGENTE / ROI/ ERGNSS
- Vértice Topográfico
- Punto de Apoyo

ESCALA 1/1.000

10 5 0 10 20 30 40 50 60 70 80 90 100

EQUIDISTANCIA 1 m.

CONSULTOR

INGENIERÍA DIGITAL Y MEDIO AMBIENTE S.L.

MINISTERIO
PARA LA TRANSICIÓN ECOLÓGICA
Y EL RETO DEMOGRÁFICO

SECRETARÍA DE ESTADO DE MEDIO AMBIENTE
DIRECCIÓN GENERAL DE LA COSTA Y EL MAR
DEMARCACIÓN DE COSTAS ANDALUCÍA-ATLÁNTICO (Cádiz)

DESLINDE DEL DOMINIO PÚBLICO MARÍTIMO-TERRESTRE

TRAMO:
PUERTO DE CÁDIZ

TÉRMINO MUNICIPAL DE:

CÁDIZ

PLANO Nº	HOJA Nº	PLANO	REFERENCIA
	4 de 13	PLANO PARCELARIO	DES01/23/11/0001

GRÁFICO DE DISTRIBUCIÓN DE HOJAS 1:50.000

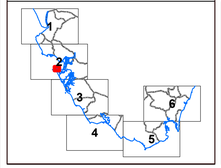

GRÁFICO DE DISTRIBUCIÓN DE HOJAS 1:1.000

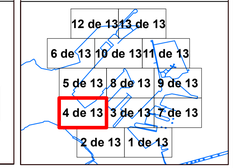

EXAMINADO Y CONFORME

EL JEFE DE SERVICIO DE DOMINIO PÚBLICO

Álvaro Sánchez González

FECHA:

12/03/2025

EL JEFE DE LA DEMARCACIÓN

Patricio Poullet Brea

VÉRTICES POLIGONAL DEL DESLINDE

VÉRTICE	X	Y
M-17	742989	4046001
M-18	742929.18	4046068.31
M-19	742950.82	4046087.47
M-20	742892.82	4046152.99
M-21	742834.82	4046218.51
M-22	742813.27	4046199.43
M-23	742805.89	4046205.89
M-24	742795.3	4046210.98
M-25	742785.65	4046212.72
M-26	742773.95	4046211.64
M-27	742766.54	4046209.05
M-28	742701.66	4046173.41
M-29	742695.59	4046184.38
M-30	742659.62	4046163.82
M-31	742600.12	4046183.14
M-32	742580.86	4046191.27
M-33	742557.82	4046205.07
M-34	742535.12	4046224.45
M-35	742486.45	4046278.42
M-36	742437.77	4046332.39
M-37	742389.1	4046386.37

VÉRTICES POLIGONAL DE LA RIBERA DEL MAR

VÉRTICE	X	Y
R-229	742984.58	4046299.49
R-230	742982.7	4046298.1
R-231	742975.21	4046308.21
R-259	742811.75	4046353.86
R-260	742751.83	4046313.8
R-261	742691.91	4046273.74
R-262	742631.98	4046233.69
R-263	742627.43	4046237.21
R-264	742614.84	4046235.51
R-265	742644.84	4046247.51
R-266	742616.03	4046245.79
R-267	742613.62	4046247.62
R-268	742547.7	4046319.95
R-269	742481.79	4046392.27

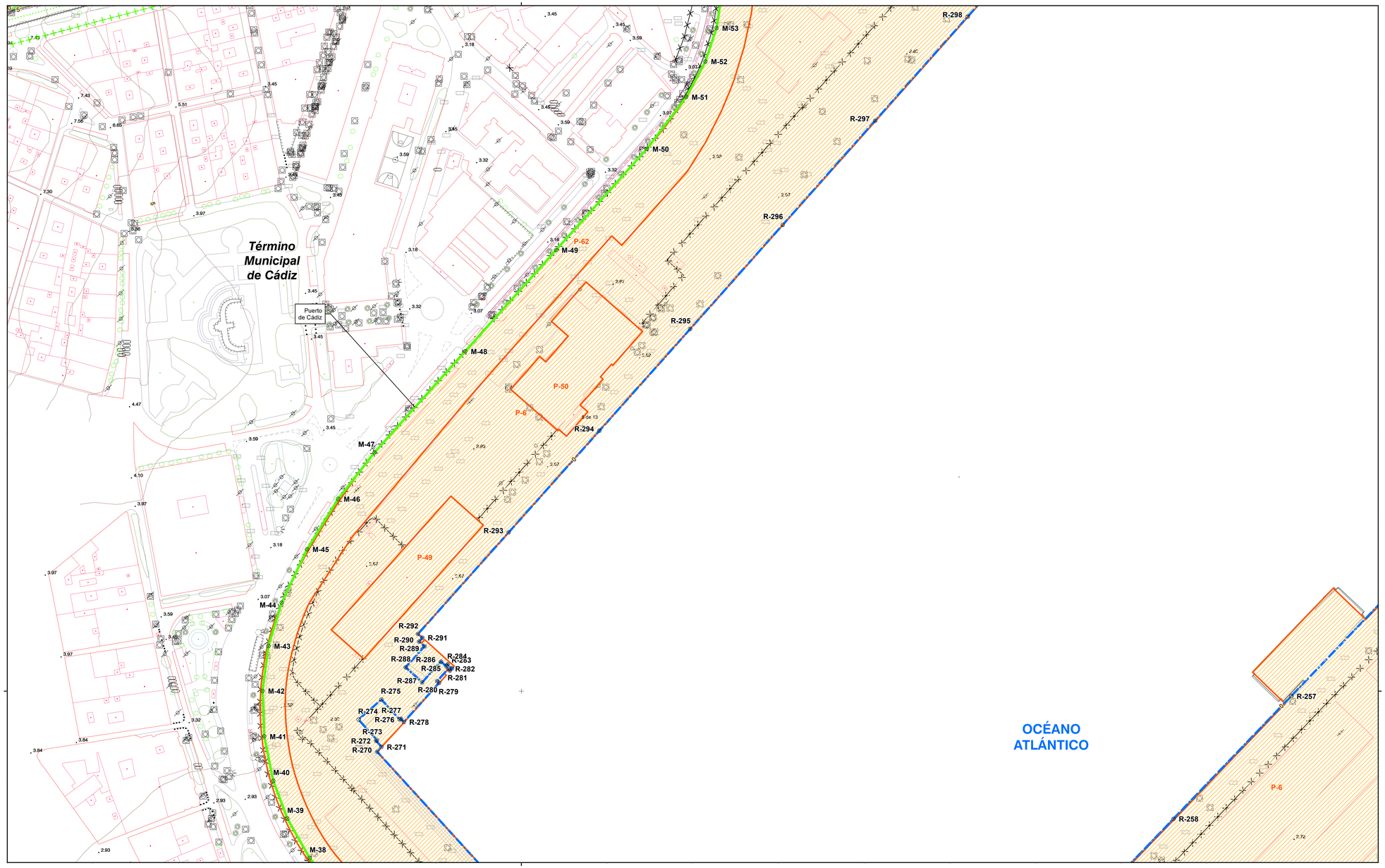

INFORMACIÓN CARTOGRÁFICA

SISTEMA GEODÉSICO DE REFERENCIA: ETRS89

SISTEMA DE REPRESENTACIÓN CARTOGRÁFICA:U.T.M. – HUSO 29

ORIGEN DE ALTITUDES: NIVEL MEDIO DEL MAR EN ALICANTE

COORDENADAS U.T.M. ETRS89 EN MARCO DE HOJA

COTA DEL CLAVO DEL PUERTO DE ALGECIRAS RESPECTO AL NMM EN ALICANTE: 3.3 m. (2018)

VUELO FOTOGRAMETRICO REALIZADO EN MARZO 2018

AEROTRIANGULACION PROPIA DE ESTE LEVANTAMIENTO

APOYO DE CAMPO REALIZADO EN JULIO 2018

RESTITUCIÓN Y EDICIÓN REALIZADO EN 2019

SIGNOS CONVENCIONALES PARTICULARES

- LINEA DE COTA 0
- POLIGONAL DEL DESLINDE DEL D.P.M.T
- LINEA DE RIBERA DEL MAR
- LÍMITE SERVIDUMBRE DE TRÁNSITO
- LÍMITE SERVIDUMBRE DE PROTECCIÓN
- LINEA DE DESLINDES ANTERIORES
- LIMITE PARCELAS COLINDANTES
- LIMITE DE SUELO URBANO
- LIMITE DE TERMINO MUNICIPAL
- LIMITE DE PROVINCIA
- M-3 VÉRTICES DE DESLINDE
- R-3 VÉRTICES DE RIBERA DE MAR
- H-3 VÉRTICES DE OTROS DESLINDES
- M-3 VÉRTICES DE DESLINDE INICIO/FINAL TRAMO
- TERRENOS INNECESARIOS

NOTA: SI COINCIDE LA POLIGONAL DEL DESLINDE DE DPMT CON LA LINEA DE R.M. SÓLO SE GRAFÍA LA PRIMERA

OTROS SIGNOS

- En tramitación / Deslinde ordinario
- Deslindes colindantes
- Límite servidumbre de tránsito colindante
- Límite servidumbre de protección colindante
- Escarpado
- Muro/ Alambrada -Valla
- Seto
- Edificación en ruinas
- Tendido eléctrico / Tendido telefónico
- Punto NAP / Punto Nivelación
- Vertice REGENTE / ROU ERGNSS
- Vértice Topográfico
- Punto de Apoyo

ESCALA 1/1.000

10 5 0 10 20 30 40 50 60 70 80 90 100

EQUIDISTANCIA 1 m.

CONSULTOR

INGENIERÍA DIGITAL Y MEDIO AMBIENTE S.L.

MINISTERIO
PARA LA TRANSICIÓN ECOLÓGICA
Y EL RETO DEMOGRÁFICO

SECRETARÍA DE ESTADO DE MEDIO AMBIENTE
DIRECCIÓN GENERAL DE LA COSTA Y EL MAR
DEMARCACIÓN DE COSTAS ANDALUCÍA-ATLÁNTICO (Cádiz)

DESLINDE DEL DOMINIO PÚBLICO MARÍTIMO-TERRESTRE

TRAMO:
PUERTO DE CÁDIZ

TÉRMINO MUNICIPAL DE:

CÁDIZ

PLANO Nº	HOJA Nº	PLANO	REFERENCIA
	5 de 13	PLANO PARCELARIO	DES01/23/11/0001

GRÁFICO DE DISTRIBUCIÓN DE HOJAS 1:50.000

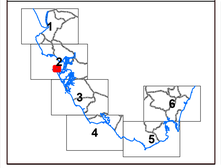

GRÁFICO DE DISTRIBUCIÓN DE HOJAS 1:1.000

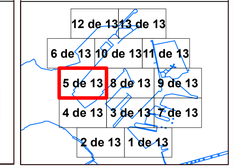

EXAMINADO Y CONFORME

EL JEFE DE SERVICIO DE DOMINIO PÚBLICO

Álvaro Sánchez González

FECHA:

12/03/2025

EL JEFE DE LA DEMARCACIÓN

Patricio Poullet Brea

VÉRTICES POLIGONAL DEL DESLINDE

VÉRTICE	X	Y
M-38	742376.46	4046402.62
M-39	742363.45	4046425.67
M-40	742355.21	4046447.71
M-41	742349.92	4046473.64
M-42	742348.98	4046500.09
M-43	742352.42	4046526.33
M-44	742360.13	4046551.64
M-45	742374.91	4046582.85
M-46	742393.04	4046612.15
M-47	742414.29	4046639.28
M-48	742467.27	4046698.33
M-49	742520.25	4046757.38
M-50	742573.22	4046816.44
M-51	742596.16	4046846.71
M-52	742607.38	4046867.39
M-53	742613.91	4046886.92

VÉRTICES POLIGONAL DE LA RIBERA DEL MAR

VÉRTICE	X	Y
R-257	742949.29	4046497.17
R-258	742880.52	4046425.52
R-270	742415.87	4046464.59
R-271	742418.4	4046467.46
R-272	742415.23	4046470.99
R-273	742415.78	4046471.47
R-274	742404.96	4046483.39
R-275	742418.28	4046495.15
R-276	742429.7	4046483.46
R-277	742429.7	4046483.9
R-278	742431.45	4046481.98
R-279	742451.97	4046504.83
R-280	742457.23	4046510.96
R-281	742457.23	4046510.96
R-282	742458.26	4046511.91
R-283	742459.5	4046513.31
R-284	742456.93	4046515.56
R-285	742456.12	4046514.58
R-286	742453.06	4046517.28
R-287	742442.09	4046505.09
R-288	742432.44	4046513.91
R-289	742443.55	4046526.19
R-290	742440.33	4046528.9
R-291	742442.26	4046531.17
R-292	742439.58	4046533.66
R-293	742439.58	4046533.66
R-294	742545.53	4046651.99
R-295	742598.49	4046711.33
R-296	742652.47	4046772.08
R-297	742706.45	4046832.83
R-298	742760.43	4046893.58

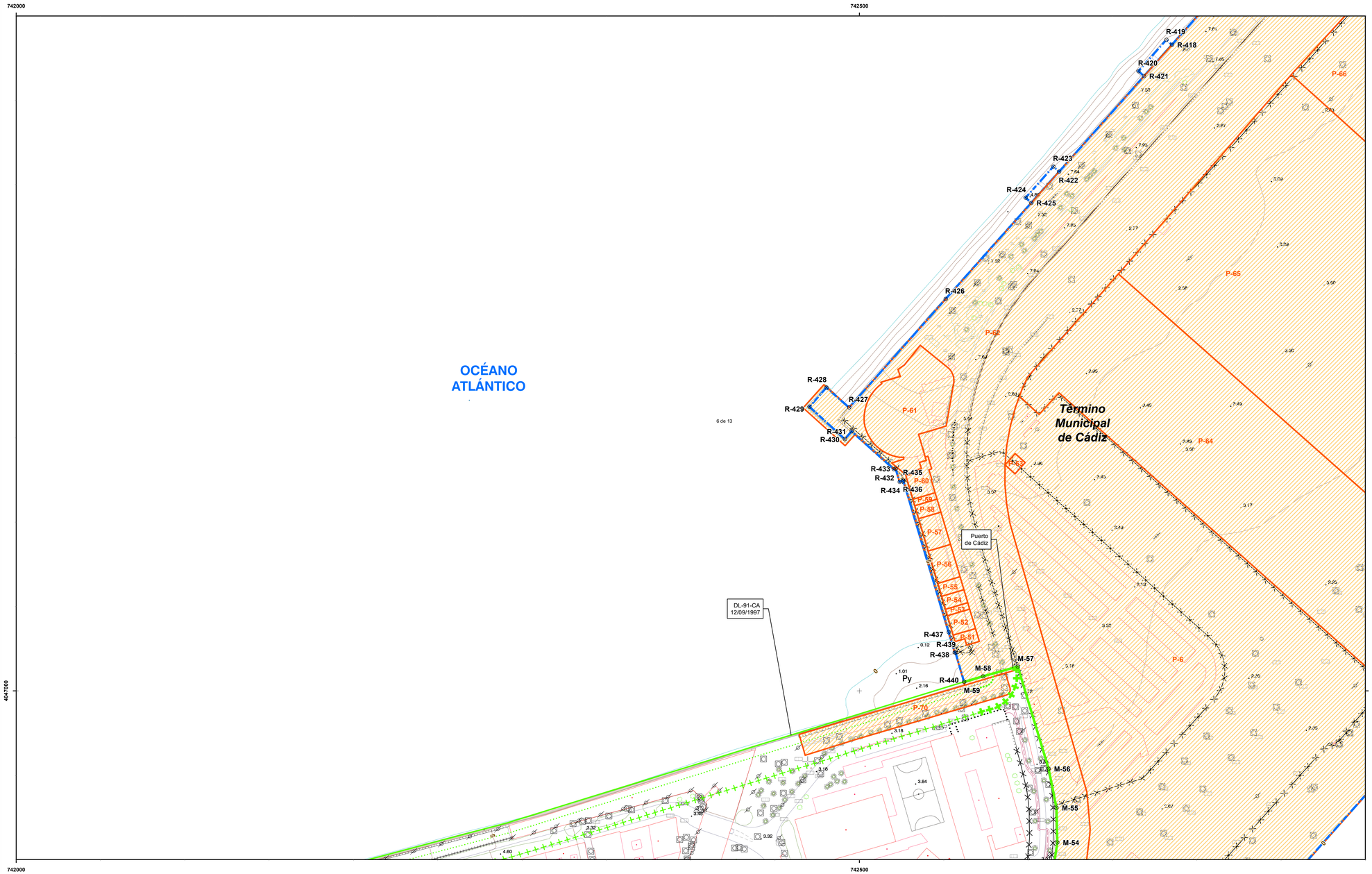

INFORMACIÓN CARTOGRÁFICA

SISTEMA GEODÉSICO DE REFERENCIA: ETRS89

SISTEMA DE REPRESENTACIÓN CARTOGRÁFICA:U.T.M. - HUSO 29

ORIGEN DE ALTITUDES: NIVEL MEDIO DEL MAR EN ALICANTE

COORDENADAS U.T.M. ETRS89 EN MARCO DE HOJA

COTA DEL CLAVO DEL PUERTO DE ALGECIRAS RESPECTO AL NMM EN ALICANTE: 3.3 m. (2018)

VUELO FOTOGRAMETRICO REALIZADO EN MARZO 2018

AEROTRIANGULACION PROPIA DE ESTE LEVANTAMIENTO

APOYO DE CAMPO REALIZADO EN JULIO 2018

RESTITUCIÓN Y EDICIÓN REALIZADO EN 2019

SIGNOS CONVENCIONALES PARTICULARES

- LINEA DE COTA 0
- POLIGONAL DEL DESLINDE DEL D.P.M.T
- LINEA DE RIBERA DEL MAR
- LIMITE SERVIDUMBRE DE TRÁNSITO
- LIMITE SERVIDUMBRE DE PROTECCION
- LINEA DE DESLINDES ANTERIORES
- LIMITE PARCELAS COLINDANTES
- LIMITE DE SUELO URBANO
- LIMITE DE TÉRMINO MUNICIPAL
- LIMITE DE PROVINCIA
- M-3 VÉRTICES DE DESLINDE
- R-3 VÉRTICES DE RIBERA DE MAR
- H-3 VÉRTICES DE OTROS DESLINDES
- M-3 VÉRTICES DE DESLINDE INICIO/FINAL TRAMO
- TERRENOS INNECESARIOS

NOTA: SI COINCIDE LA POLIGONAL DEL DESLINDE DE DPMT CON LA LÍNEA DE R.M. SÓLO SE GRAFÍA LA PRIMERA

OTROS SIGNOS

En bandazos / Deslinde colindante

- Deslindes colindantes
- Limite servidumbre de tránsito colindante
- Limite servidumbre de protección colindante
- Escarpado
- Muro/ Alambrada -Valla
- Seto
- Edificación en ruinas
- Tendido eléctrico / Tendido telefónico
- Punto NAP / Punto Nivelación
- Vertice REGENTE / ROI/ ERGNSS
- Vértice Topográfico
- Punto de Apoyo

ESCALA 1/1.000

10 5 0 10 20 30 40 50 60 70 80 90 100 EQUIDISTANCIA 1 m.

CONSULTOR

INGENIERÍA DIGITAL Y MEDIO AMBIENTE S.L.

MINISTERIO
PARA LA TRANSICIÓN ECOLÓGICA
Y EL RETO DEMOGRÁFICO

SECRETARÍA DE ESTADO DE MEDIO AMBIENTE
DIRECCIÓN GENERAL DE LA COSTA Y EL MAR
DEMARCACIÓN DE COSTAS ANDALUCÍA-ATLÁNTICO (Cádiz)

DESLINDE DEL DOMINIO PÚBLICO MARÍTIMO-TERRESTRE

TRAMO:
PUERTO DE CÁDIZ

TÉRMINO MUNICIPAL DE:

CÁDIZ

PLANO Nº	HOJA Nº	PLANO	REFERENCIA
	6 de 13	PLANO PARCELARIO	DES01/23/11/0001

GRÁFICO DE DISTRIBUCIÓN DE HOJAS 1:50.000

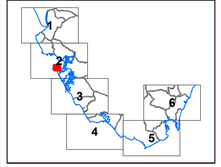

GRÁFICO DE DISTRIBUCIÓN DE HOJAS 1:1.000

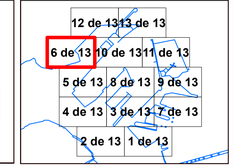

EXAMINADO Y CONFORME

EL JEFE DE SERVICIO DE DOMINIO PÚBLICO
Álvaro Sánchez González

FECHA:
12/03/2025

EL JEFE DE LA DEMARCACIÓN
Patricio Poullet Brea

VÉRTICES POLIGONAL DEL DESLINDE

VÉRTICE	X	Y
M-54	742617.39	4046910.19
M-55	742616.86	4046930.77
M-56	742612.18	4046953.83
M-57	742593.92	4047014.37
M-58	742573.37	4047008.63
M-59	742562.04	4047005.35

VÉRTICES POLIGONAL DE LA RIBERA DEL MAR

VÉRTICE	X	Y
R-418	742685.36	4047382.93
R-419	742682.03	4047385.89
R-420	742665.49	4047367.31
R-421	742668.79	4047364.37
R-422	742618.39	4047307.77
R-423	742615.01	4047310.73
R-424	742598.57	4047292.26
R-425	742601.92	4047289.28
R-426	742551.12	4047232.23
R-427	742493.9	4047167.96
R-428	742480.41	4047179.75
R-429	742470.39	4047168.37
R-430	742491.36	4047149.17
R-431	742495.31	4047153.83
R-432	742520.44	4047131.31
R-433	742521.82	4047129.69
R-434	742523.52	4047133.91
R-435	742526.02	4047124.6
R-436	742526.03	4047124.59
R-437	742552.88	4047034.79
R-438	742556.47	4047022.8
R-439	742556.96	4047022.71
R-440	742562.04	4047005.35

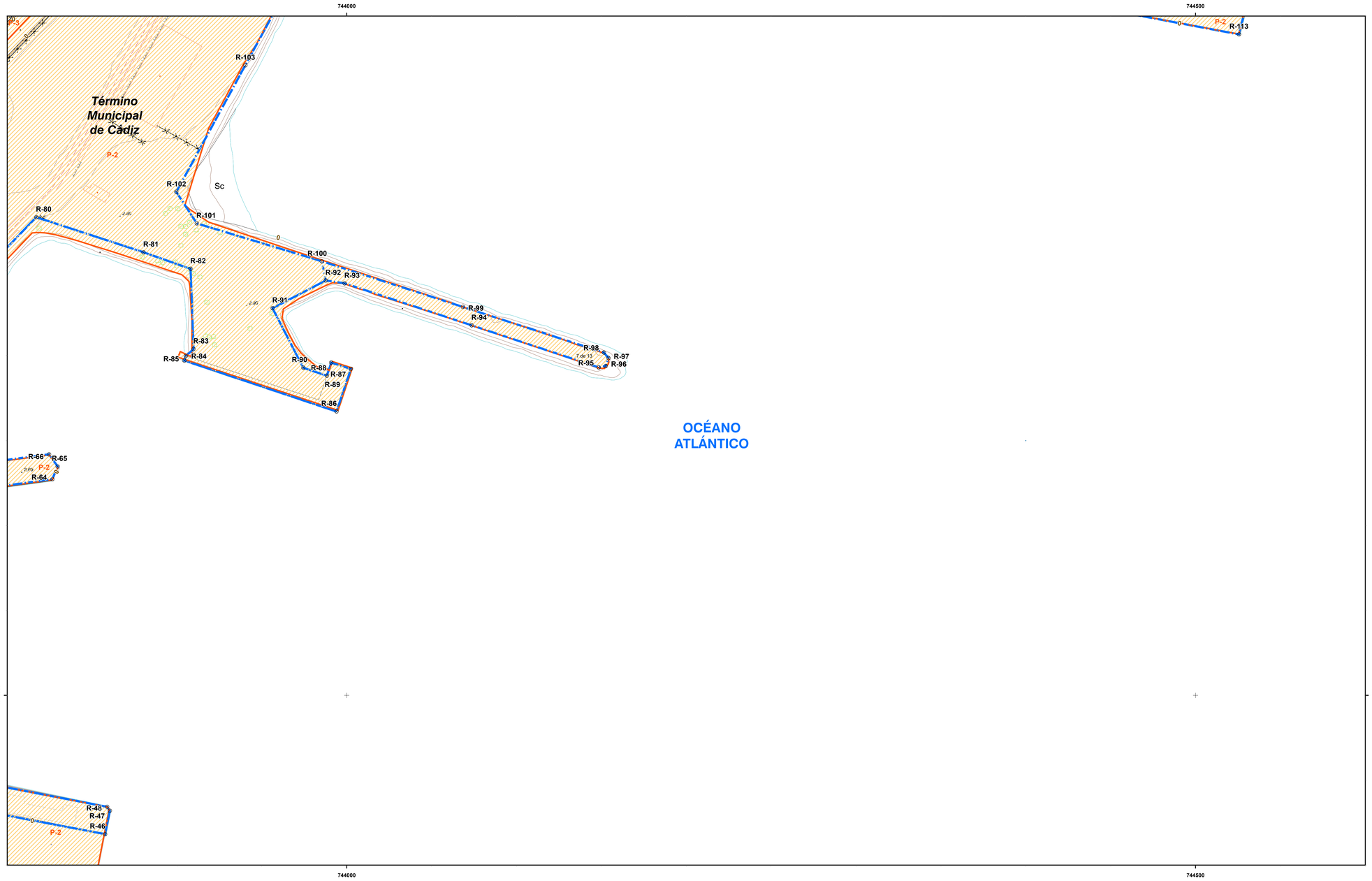

MINISTERIO
PARA LA TRANSICIÓN ECOLÓGICA
Y EL RETO DEMOGRÁFICO

SECRETARÍA DE ESTADO DE MEDIO AMBIENTE
DIRECCIÓN GENERAL DE LA COSTA Y EL MAR
DEMARCACIÓN DE COSTAS ANDALUCÍA-ATLÁNTICO (Cádiz)

DESLINDE DEL DOMINIO PÚBLICO MARÍTIMO-TERRESTRE

TRAMO:
PUERTO DE CÁDIZ

TÉRMINO MUNICIPAL DE:

CÁDIZ

PLANO Nº	HOJA Nº	PLANO	REFERENCIA
	7 de 13	PLANO PARCELARIO	DES01/23/11/0001

GRÁFICO DE DISTRIBUCIÓN DE HOJAS 1:50.000

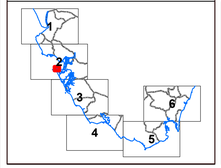

GRÁFICO DE DISTRIBUCIÓN DE HOJAS 1:1.000

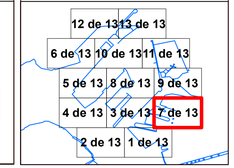

EXAMINADO Y CONFORME

EL JEFE DE SERVICIO DE DOMINIO PÚBLICO
Álvaro Sánchez González

FECHA:
12/03/2025

EL JEFE DE LA DEMARCACIÓN
Patricio Poullet Brea

VÉRTICES POLIGONAL DEL DESLINDE

VÉRTICE	X	Y

VÉRTICES POLIGONAL DE LA RIBERA DEL MAR

VÉRTICE	X	Y
R-46	743857.64	4045918.24
R-47	743860.49	4045931.99
R-48	743858.89	4045934.31
R-64	743826.56	4046134.7
R-65	743825.36	4046134.7
R-66	743824.61	4046141.93
R-80	743917.06	4046281.56
R-81	743880.27	4046260.92
R-82	743908.01	4046251.14
R-83	743909.78	4046203.91
R-84	743905.27	4046199.82
R-85	743904.29	4046197.14
R-86	743994	4045167.12
R-87	744002.46	4046192.23
R-88	743990.9	4046195.9
R-89	743988.28	4046188.17
R-90	743975.27	4046192.04
R-91	743956.29	4046227.94
R-92	743987.65	4046244.27
R-93	743988.75	4046242.61
R-94	744073.58	4046217.85
R-95	744148.42	4046193.1
R-96	744152.62	4046193.94
R-97	744154.21	4046198.55
R-98	744151.46	4046201.87
R-99	744068.42	4046228.73
R-100	743985.39	4046255.58
R-101	743911.68	4046277.89
R-102	743899.01	4046296.46
R-103	743852.57	4046371.08
R-113	744525.57	4046369.21

INFORMACIÓN CARTOGRÁFICA

SISTEMA GEODÉSICO DE REFERENCIA: ETRS89
SISTEMA DE REPRESENTACIÓN CARTOGRÁFICA:U.T.M. - HUSO 29
ORIGEN DE ALTITUDES: NIVEL MEDIO DEL MAR EN ALICANTE
COORDENADAS U.T.M. ETRS89 EN MARCO DE HOJA
COTA DEL CLAVO DEL PUERTO DE ALGECIRAS RESPECTO AL NMM EN ALICANTE: 3.3 m. (2018)

VUELO FOTOGRAMETRICO REALIZADO EN MARZO 2018
AEROTRIANGULACION PROPIA DE ESTE LEVANTAMIENTO
APOYO DE CAMPO REALIZADO EN JULIO 2018
RESTITUCIÓN Y EDICIÓN REALIZADO EN 2019

SIGNOS CONVENCIONALES PARTICULARES

- LINEA DE COTA 0
- POLIGONAL DEL DESLINDE DEL D.P.M.T
- LINEA DE RIBERA DEL MAR
- LÍMITE SERVIDUMBRE DE TRÁNSITO
- LÍMITE SERVIDUMBRE DE PROTECCIÓN
- LINEA DE DESLINDES ANTERIORES
- LÍMITE PARCELAS COLINDANTES
- LIMITE DE SUELO URBANO
- LIMITE DE TÉRMINO MUNICIPAL
- LIMITE DE PROVINCIA
- VÉRTICES DE DESLINDE
- VÉRTICES DE RIBERA DE MAR
- VÉRTICES DE OTROS DESLINDES
- VÉRTICES DE DESLINDE INICIO/FINAL TRAMO
- TERRENOS INNECESARIOS

NOTA: SI COINCIDE LA POLIGONAL DEL DESLINDE DE DPMT CON LA LÍNEA DE R.M. SÓLO SE GRAFÍA LA PRIMERA.

OTROS SIGNOS

- En tramitación / Deslinde colindante
- Deslindes colindantes
- Limite servidumbre de tránsito colindante
- Limite servidumbre de protección colindante
- Escarpado
- Muro/ Alambrada -Valla
- Seto
- Edificación en ruinas
- Tendido eléctrico / Tendido telefónico
- Punto NAP / Punto Nivelación
- Vertice REGENTE / ROI/ ERGNSS
- Vertice Topográfico
- Punto de Apoyo

ESCALA 1/1.000

10 5 0 10 20 30 40 50 60 70 80 90 100

EQUIDISTANCIA 1 m.

CONSULTOR

INGENIERÍA DIGITAL Y MEDIO AMBIENTE S.L.

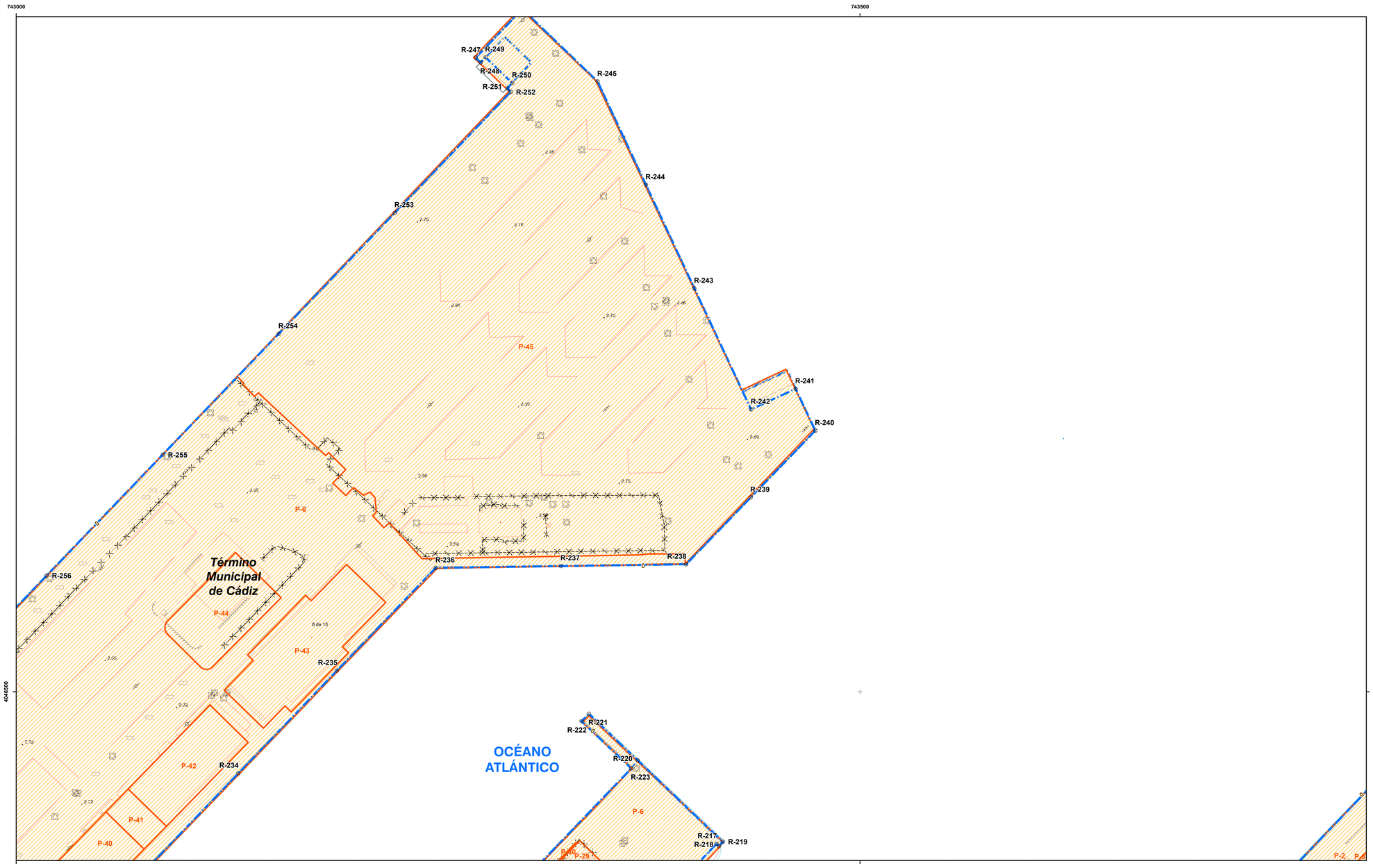

MINISTERIO
PARA LA TRANSICIÓN ECOLÓGICA
Y EL RETO DEMOGRÁFICO

SECRETARÍA DE ESTADO DE MEDIO AMBIENTE
DIRECCIÓN GENERAL DE LA COSTA Y EL MAR
DEMARCACIÓN DE COSTAS ANDALUCÍA-ATLÁNTICO (Cádiz)

DESLINDE DEL DOMINIO PÚBLICO MARÍTIMO-TERRESTRE

TRAMO:
PUERTO DE CÁDIZ

TÉRMINO MUNICIPAL DE:

CÁDIZ

PLANO Nº	HOJA Nº	PLANO	REFERENCIA
	8 de 13	PLANO PARCELARIO	DES01/23/11/0001

GRÁFICO DE DISTRIBUCIÓN DE HOJAS 1:50.000

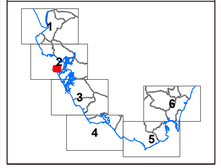

GRÁFICO DE DISTRIBUCIÓN DE HOJAS 1:1.000

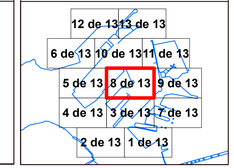

EXAMINADO Y CONFORME

EL JEFE DE SERVICIO DE DOMINIO PÚBLICO
Álvaro Sánchez González

FECHA:
12/03/2025

EL JEFE DE LA DEMARCACIÓN
Patricio Poullet Brea

VÉRTICES POLIGONAL DEL DESLINDE

VÉRTICE	X	Y

VÉRTICES POLIGONAL DE LA RIBERA DEL MAR

VÉRTICE	X	Y
R-217	743415	4046409.89
R-218	743416.33	4046408.49
R-219	743418.75	4046411.15
R-220	743368.29	4046459.34
R-221	743339.29	4046486.97
R-222	743335	4046482.52
R-223	743364.45	4046454.55
R-234	743131.63	4046451.66
R-235	743190.08	4046512.53
R-236	743248.53	4046573.4
R-237	743307.04	4046634.34
R-238	743366.56	4046695.56
R-239	743435.22	4046615.14
R-240	743473.47	4046564.73
R-241	743461.8	4046679.54
R-242	743435.42	4046667.29
R-243	743401.81	4046739.07
R-244	743373.16	4046800.3
R-245	743344.51	4046861.54
R-247	743272.21	4046975.6
R-248	743275.19	4046872.85
R-249	743278.04	4046875.93
R-250	743293.93	4046860.67
R-251	743291.07	4046857.6
R-252	743293.12	4046855.46
R-253	743224.35	4046783.81
R-254	743155.59	4046712.15
R-255	743086.82	4046640.49
R-256	743018.05	4046568.83

INFORMACIÓN CARTOGRÁFICA

SISTEMA GEODÉSICO DE REFERENCIA: ETRS89
SISTEMA DE REPRESENTACIÓN CARTOGRÁFICA:U.T.M. - HUSO 29
ORIGEN DE ALTITUDES: NIVEL MEDIO DEL MAR EN ALICANTE
COORDENADAS U.T.M. ETRS89 EN MARCO DE HOJA
COTA DEL CLAVO DEL PUERTO DE ALGECIRAS RESPECTO AL NMM EN ALICANTE: 3.3 m. (2018)

VUELO FOTOGRAMETRICO REALIZADO EN MARZO 2018
AEROTRIANGULACION PROPIA DE ESTE LEVANTAMIENTO
APOYO DE CAMPO REALIZADO EN JULIO 2018
RESTITUCIÓN Y EDICIÓN REALIZADO EN 2019

SIGNOS CONVENCIONALES PARTICULARES

- LINEA DE COTA 0
- POLIGONAL DEL DESLINDE DEL D.P.M.T
- LINEA DE RIBERA DEL MAR
- LÍMITE SERVIDUMBRE DE TRÁNSITO
- LÍMITE SERVIDUMBRE DE PROTECCIÓN
- LINEA DE DESLINDES ANTERIORES
- LIMITE PARCELAS COLINDANTES
- LIMITE DE SUELO URBANO
- LIMITE DE TERMINO MUNICIPAL
- LIMITE DE PROVINCIA
- M-3 VÉRTICES DE DESLINDE
- R-3 VÉRTICES DE RIBERA DE MAR
- H-3 VÉRTICES DE OTROS DESLINDES
- M-3 VÉRTICES DE DESLINDE INICIO/FINAL TRAMO
- TERRENOS INNECESARIOS

NOTA: SI COINCIDE LA POLIGONAL DEL DESLINDE DE DPMT CON LA LÍNEA DE R.M. SÓLO SE GRAFÍA LA PRIMERA

OTROS SIGNOS

- En tramitación / Deslinde solidario
- Deslindes colindantes
- Límite servidumbre de tránsito colindante
- Límite servidumbre de protección colindante
- Escarpado
- Muro/ Alambrada -Valla
- Seto
- Edificación en ruinas
- Tendido eléctrico / Tendido telefónico
- Punto NAP / Punto Nivelación
- Vertice REGENTE / ROU ERGNSS
- Vértice Topográfico
- Punto de Apoyo

ESCALA 1/1.000

10 5 0 10 20 30 40 50 60 70 80 90 100

EQUIDISTANCIA 1 m.

CONSULTOR

INGENIERÍA DIGITAL Y MEDIO AMBIENTE S.L.

744000

744500

4046600

R-174 R-175 R-176 R-177 R-178 R-179 R-180 R-181 R-182 R-183 R-184

R-104 R-105 R-106 R-107 R-108 R-109 R-110 R-111 R-112 R-114 R-115 R-116 R-117 R-118 R-119 R-120 R-121 R-122 R-123 R-124 R-125 R-126 R-127 R-128 R-129 R-130 R-131 R-132 R-133 R-134 R-135 R-136 R-137 R-138 R-139 R-140 R-141

P-3

P-2

P-2

Término Municipal de Cádiz

OCÉANO ATLÁNTICO

9 de 13

3.17 3.17 3.93 3.51 3.75 3.51 3.51 3.51 2.95 2.95 2.95

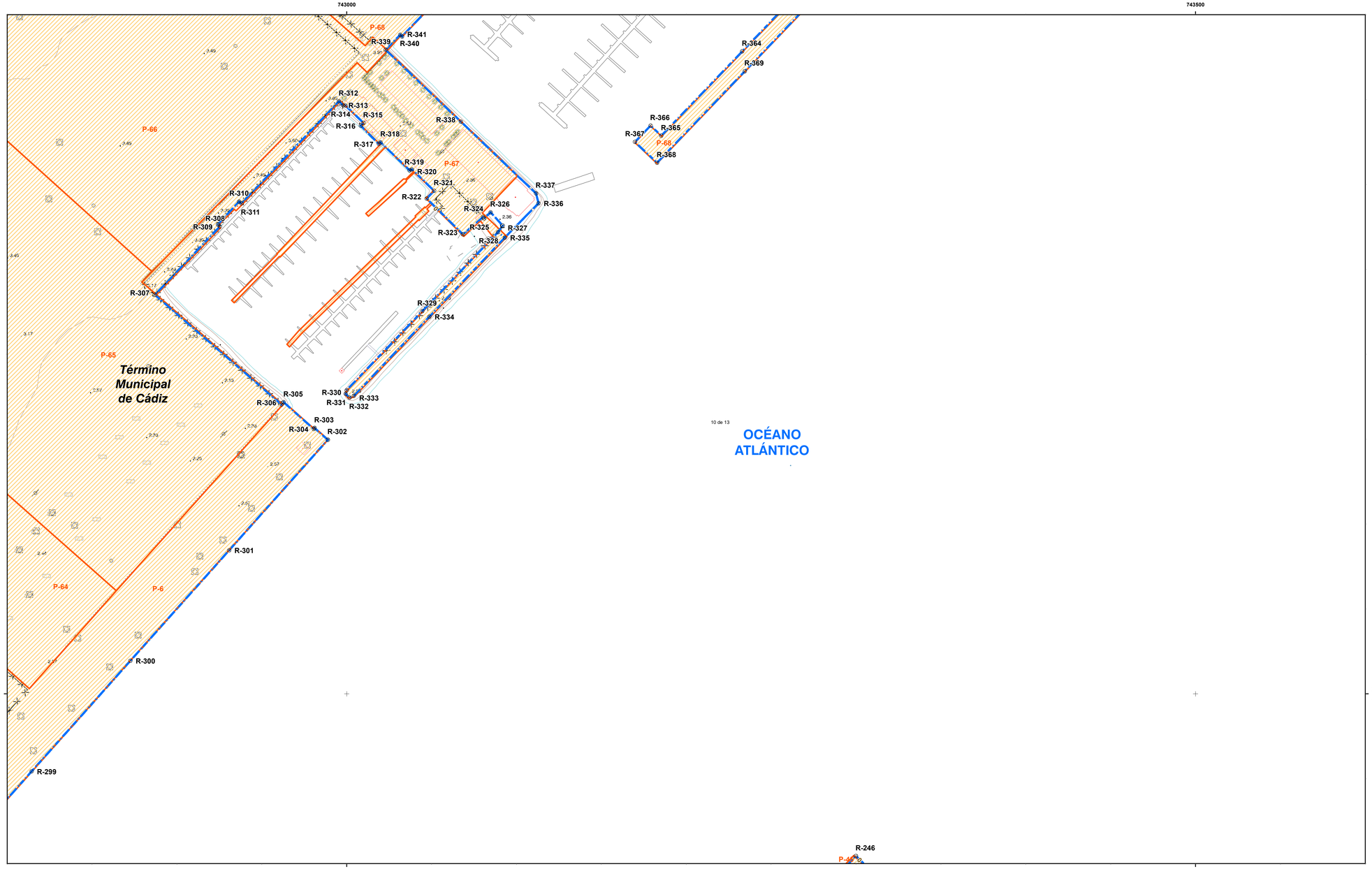

MINISTERIO
PARA LA TRANSICIÓN ECOLÓGICA
Y EL RETO DEMOGRÁFICO

SECRETARÍA DE ESTADO DE MEDIO AMBIENTE
DIRECCIÓN GENERAL DE LA COSTA Y EL MAR
DEMARCACIÓN DE COSTAS ANDALUCÍA-ATLÁNTICO (Cádiz)

DESLINDE DEL DOMINIO PÚBLICO MARÍTIMO-TERRESTRE

TRAMO:
PUERTO DE CÁDIZ

TÉRMINO MUNICIPAL DE:

CÁDIZ

PLANO Nº	HOJA Nº	PLANO	REFERENCIA
	10 de 13	PLANO PARCELARIO	DES01/23/11/0001

GRÁFICO DE DISTRIBUCIÓN DE HOJAS 1:50.000

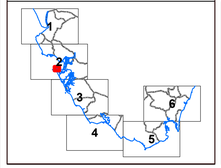

GRÁFICO DE DISTRIBUCIÓN DE HOJAS 1:1.000

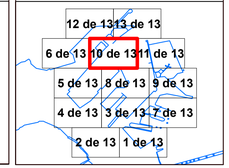

EXAMINADO Y CONFORME

EL JEFE DE SERVICIO DE DOMINIO PÚBLICO
Álvaro Sánchez González

FECHA:
12/03/2025

EL JEFE DE LA DEMARCACIÓN
Patricio Poullet Brea

VÉRTICES POLIGONAL DEL DESLINDE

VÉRTICE	X	Y

VÉRTICES POLIGONAL DE LA RIBERA DEL MAR

VÉRTICE	X	Y
R-246	743299.96	4046904.47
R-299	742814.41	4046954.33
R-300	742872.57	4047019.44
R-301	742933.72	4047084.56
R-302	742981.05	4047156.56
R-303	742981.05	4047156.56
R-304	742980.6	4047155.97
R-305	742962.86	4047171.75
R-306	742961.67	4047170.35
R-307	742886.99	4047234.97
R-308	742925.27	4047275.23
R-309	742924.12	4047276.37
R-310	742936.62	4047289.96
R-311	742937.93	4047288.78
R-312	742955.46	4047349
R-313	742969.25	4047346.93
R-314	742999.39	4047346.48
R-315	743009.91	4047336.21
R-316	743008.28	4047334.58
R-317	743018.9	4047323.84
R-318	743019.92	4047324.82
R-319	743036.99	4047308.31
R-320	743038.34	4047308.92
R-321	743051.45	4047296.27
R-322	743047.06	4047291.71
R-323	743068.45	4047270.62
R-324	743080.29	4047280.79
R-325	743080.94	4047280.02
R-326	743090.84	4047275.77
R-327	743091.84	4047275.76
R-328	743089.13	4047271.89
R-329	743044.57	4047225.38
R-330	743000.01	4047178.87
R-331	742999.39	4047176.64
R-332	743001.63	4047174.44
R-333	743004.26	4047175.53
R-334	743048.69	4047222.12
R-335	743093.13	4047268.71
R-336	743112.99	4047288.95
R-337	743111.5	4047294.72
R-338	743067.2	4047337.02
R-339	743031.21	4047369.56
R-340	743031.52	4047388.14
R-341	743032.56	4047387.16
R-364	743232.96	4047378.38
R-365	743185.29	4047328.68
R-366	743178.99	4047334.61
R-367	743169.77	4047325.06
R-368	743162.78	4047312.78
R-369	743234.44	4047366.65

INFORMACIÓN CARTOGRÁFICA

SISTEMA GEODÉSICO DE REFERENCIA: ETRS89
SISTEMA DE REPRESENTACION CARTOGRÁFICA:U.T.M. - HUSO 29
ORIGEN DE ALTITUDES: NIVEL MEDIO DEL MAR EN ALICANTE
COORDENADAS U.T.M. ETRS89 EN MARCO DE HOJA
COTA DEL CLAVO DEL PUERTO DE ALGECIRAS RESPECTO AL NMM EN ALICANTE: 3.3 m. (2018)

VUELO FOTOGRAMETRICO REALIZADO EN MARZO 2018
AEROTRIANGULACION PROPIA DE ESTE LEVANTAMIENTO
APOYO DE CAMPO REALIZADO EN JULIO 2018
RESTITUCIÓN Y EDICIÓN REALIZADO EN 2019

SIGNOS CONVENCIONALES PARTICULARES

- LINEA DE COTA 0
- POLIGONAL DEL DESLINDE DEL D.P.M.T
- LINEA DE RIBERA DEL MAR
- LÍMITE SERVIDUMBRE DE TRÁNSITO
- LÍMITE SERVIDUMBRE DE PROTECCIÓN
- LINEA DE DESLINDES ANTERIORES
- LIMITE PARCELAS COLINDANTES
- LIMITE DE SUELO URBANO
- LÍMITE DE TÉRMINO MUNICIPAL
- LIMITE DE PROVINCIA
- M-3 VÉRTICES DE DESLINDE
- R-3 VÉRTICES DE RIBERA DE MAR
- H-3 VÉRTICES DE OTROS DESLINDES
- M-3 VÉRTICES DE DESLINDE INICIO/FINAL TRAMO
- TERRENOS INNECESARIOS

NOTA: SI COINCIDE LA POLIGONAL DEL DESLINDE DE DPMT CON LA LÍNEA DE R.M. SÓLO SE GRAFÍA LA PRIMERA

OTROS SIGNOS

- En bandadura / Deslinde colindante
- Deslindes colindantes
- Limite servidumbre de tránsito colindante
- Limite servidumbre de protección colindante
- Escarpado
- Muro/ Alambrada -Valla
- Seto
- Edificación en ruinas
- Tendido eléctrico / Tendido telefónico
- Punto NAP / Punto Nivelación
- Vertice REGENTE / ROI/ ERGNSS
- Vértice Topográfico
- Punto de Apoyo

ESCALA 1/1.000

10 5 0 10 20 30 40 50 60 70 80 90 100

EQUIDISTANCIA 1 m.

CONSULTOR

INGENIERÍA DIGITAL Y MEDIO AMBIENTE S.L.

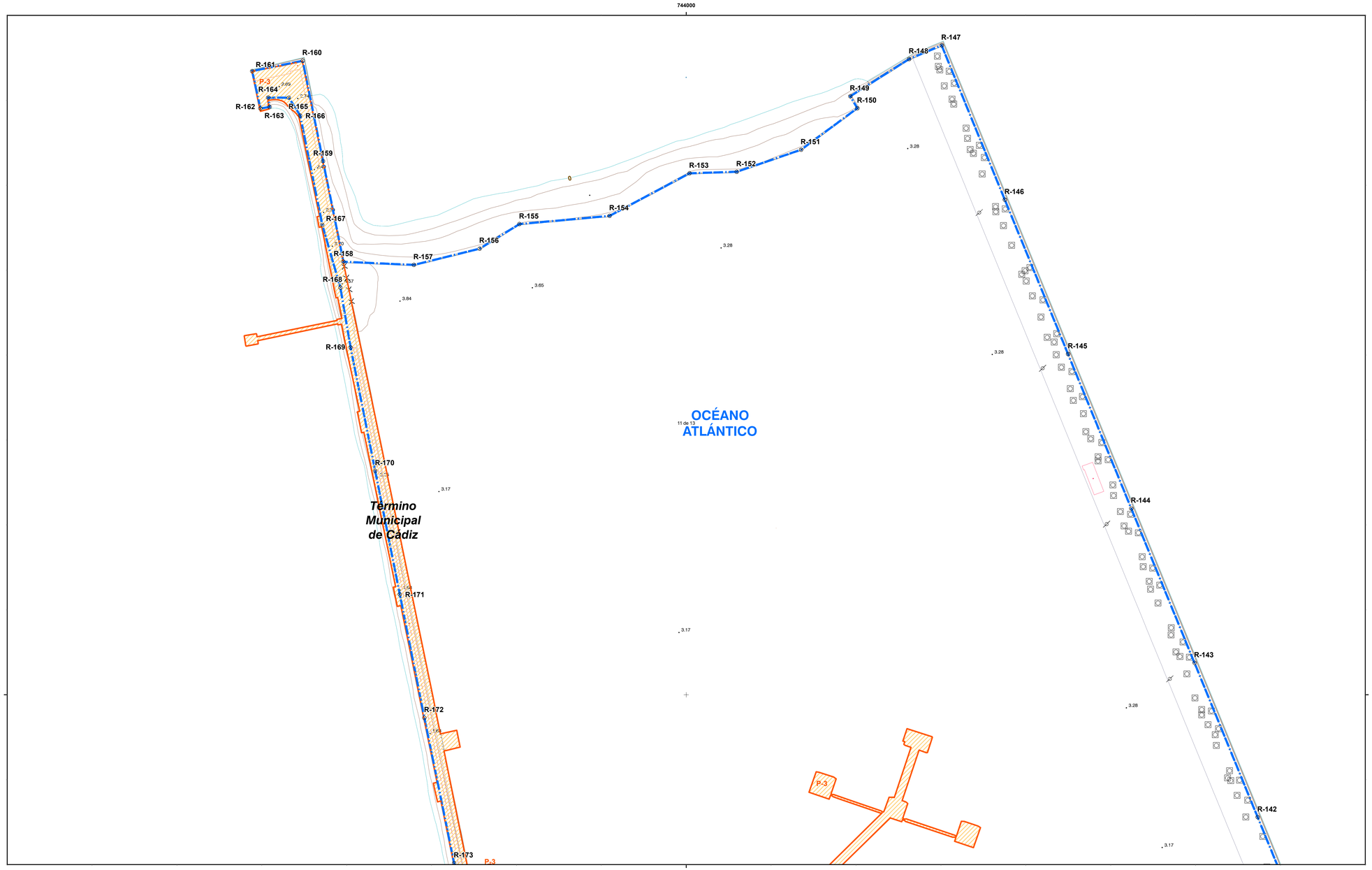

MINISTERIO
PARA LA TRANSICIÓN ECOLÓGICA
Y EL RETO DEMOGRÁFICO

SECRETARÍA DE ESTADO DE MEDIO AMBIENTE
DIRECCIÓN GENERAL DE LA COSTA Y EL MAR
DEMARCACIÓN DE COSTAS ANDALUCÍA-ATLÁNTICO (Cádiz)

DESLINDE DEL DOMINIO PÚBLICO MARÍTIMO-TERRESTRE

TRAMO:
PUERTO DE CÁDIZ

TÉRMINO MUNICIPAL DE:

CÁDIZ

PLANO Nº	HOJA Nº	PLANO	REFERENCIA
	11 de 13	PLANO PARCELARIO	DES01/23/11/0001

GRÁFICO DE DISTRIBUCIÓN DE HOJAS 1:50.000

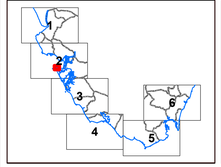

GRÁFICO DE DISTRIBUCIÓN DE HOJAS 1:1.000

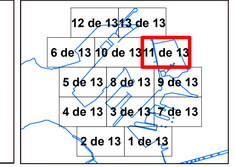

EXAMINADO Y CONFORME

EL JEFE DE SERVICIO DE DOMINIO PÚBLICO
Álvaro Sánchez González

FECHA:
12/03/2025

EL JEFE DE LA DEMARCACIÓN
Patricio Poullet Brea

VÉRTICES POLIGONAL DEL DESLINDE

VÉRTICE	X	Y

VÉRTICES POLIGONAL DE LA RIBERA DEL MAR

VÉRTICE	X	Y
R-142	744336.61	4046927.91
R-143	744299.37	4047018.79
R-144	744262.14	4047109.67
R-145	744224.9	4047200.56
R-146	744187.67	4047291.44
R-147	744150.44	4047382.32
R-148	744131.29	4047374.27
R-149	744096.59	4047352.36
R-150	744057.78	4047330.33
R-151	744029.73	4047310.39
R-152	744029.73	4047307.89
R-153	744001.91	4047307.01
R-154	743954.83	4047281.94
R-155	743901.73	4047277.1
R-156	743878.31	4047262.66
R-157	743839.52	4047253.07
R-158	743798.06	4047254.93
R-159	743786.06	4047314.1
R-160	743774.07	4047373.28
R-161	743744.3	4047367.19
R-162	743749.15	4047345.18
R-163	743753.99	4047323.17
R-164	743763.66	4047351.57
R-165	743765.91	4047351.51
R-166	743772.6	4047340.98
R-167	743785.65	4047276.59
R-168	743796.26	4047239.69
R-169	743802.29	4047204.44
R-170	743818.77	4047131.76
R-171	743831.26	4047059.08
R-172	743845.74	4046986.41
R-173	743863.26	4046900.88

INFORMACIÓN CARTOGRÁFICA

SISTEMA GEODÉSICO DE REFERENCIA: ETRS89
SISTEMA DE REPRESENTACIÓN CARTOGRÁFICA:U.T.M. - HUSO 29
ORIGEN DE ALTITUDES: NIVEL MEDIO DEL MAR EN ALICANTE
COORDENADAS U.T.M. ETRS89 EN MARCO DE HOJA
COTA DEL CLAVO DEL PUERTO DE ALGECIRAS RESPECTO AL NMM EN ALICANTE: 3.3 m. (2018)

VUELO FOTOGRAMETRICO REALIZADO EN MARZO 2018
AEROTRIANGULACION PROPIA DE ESTE LEVANTAMIENTO
APOYO DE CAMPO REALIZADO EN JULIO 2018
RESTITUCIÓN Y EDICIÓN REALIZADO EN 2019

SIGNOS CONVENCIONALES PARTICULARES

- LINEA DE COTA 0
- POLIGONAL DEL DESLINDE DEL D.P.M.T
- LINEA DE RIBERA DEL MAR
- LÍMITE SERVIDUMBRE DE TRÁNSITO
- LÍMITE SERVIDUMBRE DE PROTECCIÓN
- LINEA DE DESLINDES ANTERIORES
- LIMITE PARCELAS COLINDANTES
- LIMITE DE SUELO URBANO
- LIMITE DE TERMINO MUNICIPAL
- LIMITE DE PROVINCIA
- M-3 VÉRTICES DE DESLINDE
- R-3 VÉRTICES DE RIBERA DE MAR
- H-3 VÉRTICES DE OTROS DESLINDES
- M-3 VÉRTICES DE DESLINDE INICIO/FINAL TRAMO
- TERRENOS INNECESARIOS

NOTA: SI COINCIDE LA POLIGONAL DEL DESLINDE DE DPMT CON LA LÍNEA DE R.M. SÓLO SE GRAFÍA LA PRIMERA

OTROS SIGNOS

- En trambastos / Deslinde colindante
- Deslindes colindantes
- Limite servidumbre de tránsito colindante
- Limite servidumbre de protección colindante
- Escarpado
- Muro/ Alambrada -Valla
- Seto
- Edificación en ruinas
- Tendido eléctrico / Tendido telefónico
- Punto NAP / Punto Nivelación
- Vertice REGENTE / ROI/ ERGNSS
- Vértice Topográfico
- Punto de Apoyo

ESCALA 1/1.000

10 5 0 10 20 30 40 50 60 70 80 90 100

EQUIDISTANCIA 1 m.

CONSULTOR

INGENIERÍA DIGITAL Y MEDIO AMBIENTE S.L.

742500

743000

OCÉANO
ATLÁNTICO

12 de 13

R-398 R-399 R-400 R-401 R-402 R-403 R-404 R-405 R-406 R-407 R-408 R-409 R-410 R-411 R-412 R-413 R-414 R-415 R-416 R-417 R-342 R-343 R-344 R-349 R-350 R-351 R-352

P-62 P-66 P-68 P-69

Término Municipal de Cádiz

4047500

742500

743000

INFORMACIÓN CARTOGRÁFICA

SISTEMA GEODÉSICO DE REFERENCIA: ETRS89
SISTEMA DE REPRESENTACIÓN CARTOGRÁFICA:U.T.M. - HUSO 29
ORIGEN DE ALTITUDES: NIVEL MEDIO DEL MAR EN ALICANTE
COORDENADAS U.T.M. ETRS89 EN MARCO DE HOJA
COTA DEL CLAVO DEL PUERTO DE ALGECIRAS RESPECTO AL NMM EN ALICANTE: 3.3 m. (2018)

VUELO FOTOGRAMETRICO REALIZADO EN MARZO 2018
AEROTRIANGULACION PROPIA DE ESTE LEVANTAMIENTO
APOYO DE CAMPO REALIZADO EN JULIO 2018
RESTITUCIÓN Y EDICIÓN REALIZADO EN 2019

SIGNOS CONVENCIONALES PARTICULARES

- LINEA DE COTA 0
- POLIGONAL DEL DESLINDE DEL D.P.M.T
- LINEA DE RIBERA DEL MAR
- LÍMITE SERVIDUMBRE DE TRÁNSITO
- LÍMITE SERVIDUMBRE DE PROTECCIÓN
- LINEA DE DESLINDES ANTERIORES
- LIMITE PARCELAS COLINDANTES
- LIMITE DE SUELO URBANO
- LIMITE DE TERMINO MUNICIPAL
- LIMITE DE PROVINCIA
- VÉRTICES DE DESLINDE
- VÉRTICES DE RIBERA DE MAR
- VÉRTICES DE OTROS DESLINDES
- VÉRTICES DE DESLINDE INICIO/FINAL TRAMO
- TERRENOS INNECESARIOS

NOTA: SI COINCIDE LA POLIGONAL DEL DESLINDE DE DPMT CON LA LINEA DE R.M. SÓLO SE GRAFÍA LA PRIMERA

OTROS SIGNOS

En bambalarán / Deslinde colindante
- Deslindes colindantes
- Límite servidumbre de tránsito colindante
- Límite servidumbre de protección colindante
- Escarpado
- Muro/ Alambrada -Valla
- Seto
- Edificación en ruinas
- Tendido eléctrico / Tendido telefónico
- Punto NAP / Punto Nivelación
- Vertice REGENTE / ROU ERGNSS
- Vértice Topográfico
- Punto de Apoyo

ESCALA 1/1.000

10 5 0 10 20 30 40 50 60 70 80 90 100

EQUIDISTANCIA 1 m.

CONSULTOR

INGENIERÍA DIGITAL Y MEDIO AMBIENTE S.L.

MINISTERIO
PARA LA TRANSICIÓN ECOLÓGICA
Y EL RETO DEMOGRÁFICO

SECRETARÍA DE ESTADO DE MEDIO AMBIENTE
DIRECCIÓN GENERAL DE LA COSTA Y EL MAR
DEMARCACIÓN DE COSTAS ANDALUCÍA-ATLÁNTICO (Cádiz)

DESLINDE DEL DOMINIO PÚBLICO MARÍTIMO-TERRESTRE

TRAMO:
PUERTO DE CÁDIZ

TÉRMINO MUNICIPAL DE:

CÁDIZ

PLANO Nº	HOJA Nº	PLANO	REFERENCIA
	12 de 13	PLANO PARCELARIO	DES01/23/11/0001

GRÁFICO DE DISTRIBUCIÓN DE HOJAS 1:50.000

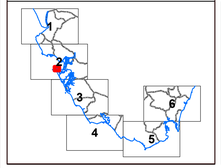

GRÁFICO DE DISTRIBUCIÓN DE HOJAS 1:1.000

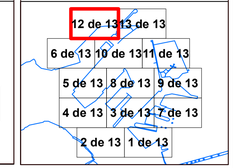

EXAMINADO Y CONFORME

EL JEFE DE SERVICIO DE DOMINIO PÚBLICO
Álvaro Sánchez González

FECHA:
12/03/2025

EL JEFE DE LA DEMARCACIÓN
Patricio Poullet Brea

VÉRTICES POLIGONAL DEL DESLINDE

VÉRTICE	X	Y

VÉRTICES POLIGONAL DE LA RIBERA DEL MAR

VÉRTICE	X	Y
R-342	743074.09	4047430.55
R-343	743115.62	4047473.94
R-344	743144.67	4047470.72
R-349	743150.95	4047474.41
R-350	743160.11	4047483.85
R-351	743141.66	4047500.97
R-352	743173.17	4047533.89
R-398	743140.83	4047615.68
R-399	743002.6	4047613.86
R-400	742964.36	4047612.05
R-401	742943.53	4047610.7
R-402	742943.53	4047609.7
R-403	742933.64	4047607.82
R-404	742913.27	4047602.05
R-405	742892.29	4047593.37
R-406	742874.72	4047583.79
R-407	742861.63	4047574.91
R-408	742846.34	4047562.34
R-409	742837.23	4047553.56
R-410	742818.8	4047532.87
R-411	742815.51	4047535.78
R-412	742799.07	4047517.29
R-413	742802.36	4047514.37
R-414	742792.95	4047501.27
R-415	742748.83	4047461.1
R-416	742732.42	4047442.67
R-417	742735.86	4047439.62

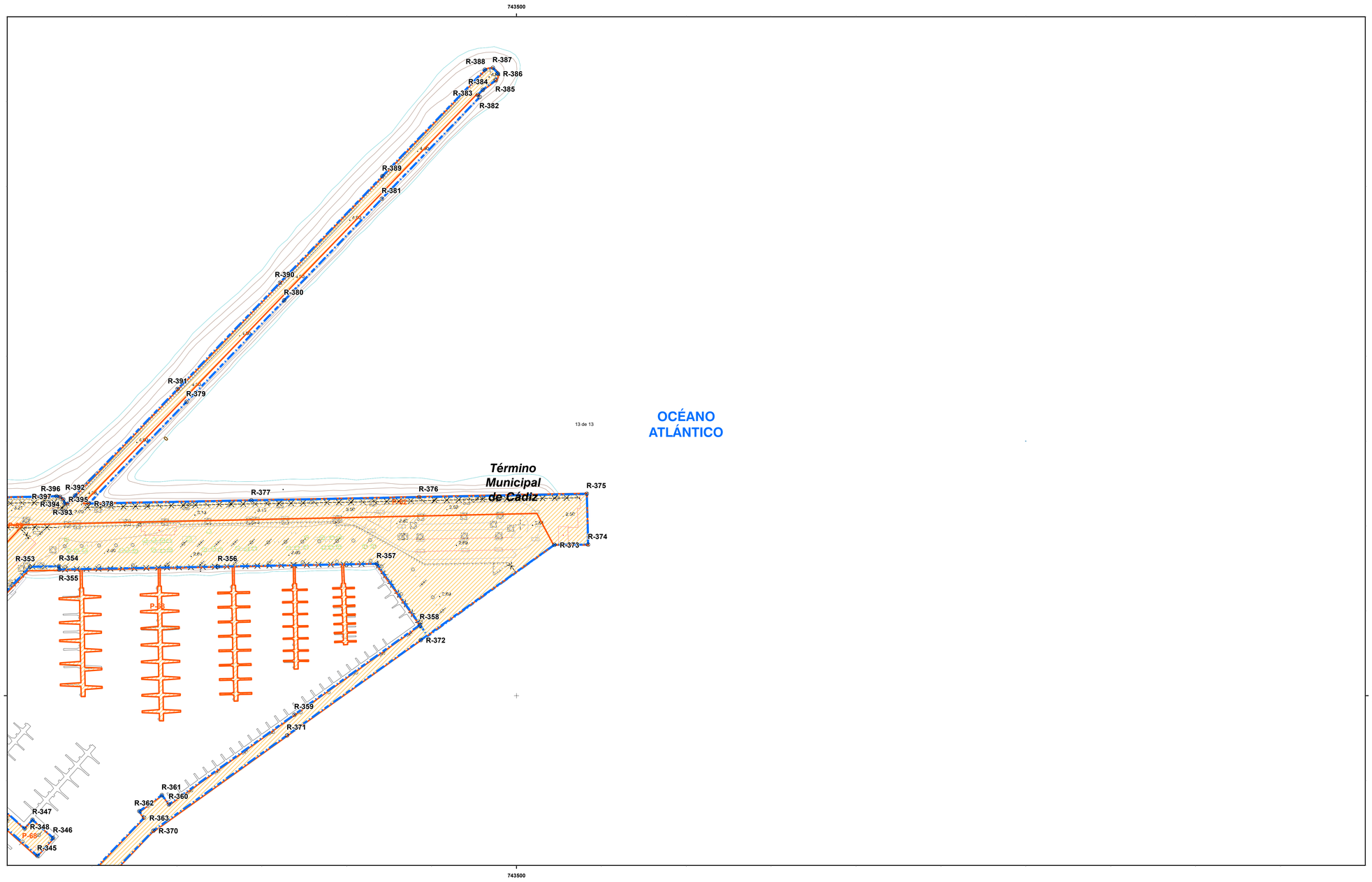

MINISTERIO
PARA LA TRANSICIÓN ECOLÓGICA
Y EL RETO DEMOGRÁFICO

SECRETARÍA DE ESTADO DE MEDIO AMBIENTE
DIRECCIÓN GENERAL DE LA COSTA Y EL MAR
DEMARCACIÓN DE COSTAS ANDALUCÍA-ATLÁNTICO (Cádiz)

DESLINDE DEL DOMINIO PÚBLICO MARÍTIMO-TERRESTRE

TRAMO:
PUERTO DE CÁDIZ

TÉRMINO MUNICIPAL DE:

CÁDIZ

PLANO Nº	HOJA Nº	PLANO	REFERENCIA
	13 de 13	PLANO PARCELARIO	DES01/23/11/0001

GRÁFICO DE DISTRIBUCIÓN DE HOJAS 1:50.000

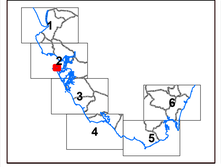

GRÁFICO DE DISTRIBUCIÓN DE HOJAS 1:1.000

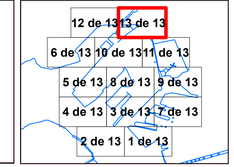

EXAMINADO Y CONFORME

EL JEFE DE SERVICIO DE DOMINIO PÚBLICO
Álvaro Sánchez González

FECHA:
12/03/2025

EL JEFE DE LA DEMARCACIÓN
Patricio Poullet Brea

VÉRTICES POLIGONAL DEL DESLINDE

VÉRTICE	X	Y

VÉRTICES POLIGONAL DE LA RIBERA DEL MAR

VÉRTICE	X	Y
R-345	743217.85	4047405.61
R-346	743227.14	4047416.06
R-347	743214.93	4047426.91
R-348	743210.26	4047421.66
R-353	743213.38	4047575.9
R-354	743230.0	4047576.3
R-355	743230.54	4047574.36
R-356	743324.15	4047576.05
R-357	743417.76	4047577.73
R-358	743417.16	4047588.52
R-359	743369.21	4047588.82
R-360	743295.28	4047435.89
R-361	743291.13	4047441.4
R-362	743277.85	4047431.93
R-363	743280.64	4047428.08
R-370	743286.11	4047420.52
R-371	743364.86	4047476.65
R-372	743443.61	4047532.78
R-373	743522.37	4047588.92
R-374	743542.21	4047588.96
R-375	743542.53	4047588.53
R-376	743441.87	4047615.0
R-377	743343.8	4047615.06
R-378	743245.04	4047613.19
R-379	743305.62	4047673.07
R-380	743363.2	4047732.96
R-381	743420.78	4047792.84
R-382	743478.36	4047852.73
R-383	743477.14	4047853.9
R-384	743480.18	4047857.03
R-385	743487.75	4047862.54
R-386	743489	4047866.55
R-387	743486.07	4047869.95
R-388	743423.03	4047806.95
R-389	743421.63	4047808.11
R-390	743360.69	4047743.39
R-391	743300.34	4047680.67
R-392	743240	4047617.95
R-393	743235.38	4047613.08
R-394	743233.97	4047613.01
R-395	743232.99	4047615.65
R-396	743231.14	4047617.1
R-397	743229.07	4047617.49

INFORMACIÓN CARTOGRÁFICA

SISTEMA GEODÉSICO DE REFERENCIA: ETRS89
SISTEMA DE REPRESENTACIÓN CARTOGRÁFICA:U.T.M. - HUSO 29
ORIGEN DE ALTITUDES: NIVEL MEDIO DEL MAR EN ALICANTE
COORDENADAS U.T.M. ETRS89 EN MARCO DE HOJA
COTA DEL CLAVO DEL PUERTO DE ALGECIRAS RESPECTO AL NMM EN ALICANTE: 3.3 m. (2018)

VUELO FOTOGRAMETRICO REALIZADO EN MARZO 2018
AEROTRIANGULACION PROPIA DE ESTE LEVANTAMIENTO
APOYO DE CAMPO REALIZADO EN JULIO 2018
RESTITUCIÓN Y EDICIÓN REALIZADO EN 2019

SIGNOS CONVENCIONALES PARTICULARES

- LINEA DE COTA 0
- POLIGONAL DEL DESLINDE DEL D.P.M.T
- LINEA DE RIBERA DEL MAR
- LÍMITE SERVIDUMBRE DE TRÁNSITO
- LÍMITE SERVIDUMBRE DE PROTECCIÓN
- LINEA DE DESLINDES ANTERIORES
- LIMITE PARCELAS COLINDANTES
- LIMITE DE SUELO URBANO
- LIMITE DE TERMINO MUNICIPAL
- LIMITE DE PROVINCIA
- M-3 VÉRTICES DE DESLINDE
- R-3 VÉRTICES DE RIBERA DE MAR
- M-3 VÉRTICES DE OTROS DESLINDES
- M-3 VÉRTICES DE DESLINDE INICIO/FINAL TRAMO
- TERRENOS INNECESARIOS

NOTA: SI COINCIDE LA POLIGONAL DEL DESLINDE DE DPMT CON LA LÍNEA DE R.M. SÓLO SE GRAFÍA LA PRIMERA

OTROS SIGNOS

- En trasmitancia / Deslinde colindante
- Deslindes colindantes
- Limite servidumbre de tránsito colindante
- Limite servidumbre de protección colindante
- Escarpado
- Muro/ Alambrada -Valla
- Seto
- Edificación en ruinas
- Tendido eléctrico / Tendido telefónico
- Punto NAP / Punto Nivelación
- Vertice REGENTE / ROI/ ERGNSS
- Vértice Topográfico
- Punto de Apoyo

ESCALA 1/1.000

10 5 0 10 20 30 40 50 60 70 80 90 100

EQUIDISTANCIA 1 m.

CONSULTOR

INGENIERÍA DIGITAL Y MEDIO AMBIENTE S.L.