

**INFORMACIÓN CARTOGRÁFICA**

SISTEMA GEODÉSICO DE REFERENCIA: ETRS89  
SISTEMA DE PROYECCIÓN CARTOGRÁFICA: U.T.M. - HUSO 30  
ORIGEN DE ALTITUDES: NIVEL MEDIO DEL MAR EN ALICANTE  
COORDENADAS U.T.M. ETRS89 EN MARCO DE HOJA

VUELO FOTOGRAMÉTRICO REALIZADO EN 2009  
AEROTRIANGULACIÓN REALIZADA EN 2009  
APOYO DE CAMPO REALIZADO EN 2009  
RESTITUCIÓN Y EDICIÓN REALIZADO EN 2016

**SIGNOS CONVENCIONALES PARTICULARES**

— LINEA DE COTA 0  
— POLIGONAL DEL DESLINDE DEL D.P.M.T.  
— LINEA DE RIBERA DEL MAR  
— LIMITE SERVIDUMBRE DE TRANSITO  
— LIMITE SERVIDUMBRE DE PROTECCIÓN

— LINEA DE DESLINDES ANTERIORES  
— LIMITE PARCELAS COLINDANTES  
— LIMITE DE SUELO URBANO  
— LIMITE DE TÉRMINO MUNICIPAL  
— LIMITE DE PROVINCIA

● VERTICES DE DESLINDE  
● VERTICES DE RIBERA DEL MAR  
● VERTICES DE OTROS DESLINDES  
● VERTICE DE DESLINDE INICIO/FINAL TRAMO  
■ TERRENOS INNEXESARIOS

NOTA: SI COINCIDE LA POLIGONAL DEL DESLINDE DEL DPMT CON LA LINEA DE R.M. SOLO SE GRAFICA LA PRIMERA

**OTROS SIGNOS**

Escarpado  
Muro / Alamedada - Valla  
Soto  
Edificación en ruinas  
Tendido eléctrico / Tendido telefónico


● Punto NAP / Punto Nivelación  
▲ Verice REGENTE / ROV / ERGNS  
▲ Verice Topográfico  
+ Punto de Apoyo

Deslindes colindantes  
Limite servidumbre de tránsito colindante  
Limite servidumbre de protección colindante

ESCALA 1 / 1.000

10 m 0 10 20 30 40 50 60 70 80 90 100 CURVAS DE NIVEL CON EQUIDISTANCIA 0,5M

CONSULTOR



MINISTERIO  
PARA LA TRANSICIÓN ECOLÓGICA  
Y EL RETO DEMOGRÁFICO

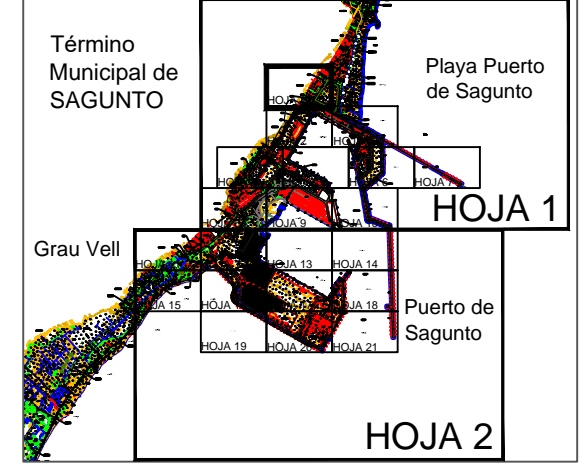
**DIRECCIÓN GENERAL DE LA COSTA Y EL MAR**  
**SUBDIRECCIÓN GENERAL DEL DOMINIO PÚBLICO MARÍTIMO-TERRESTRE**  
**Demarcación de Costas en Valencia**

**DESLINDE DE LOS BIENES DE DOMINIO PÚBLICO MARÍTIMO-TERRESTRE  
EN EL TRAMO DE COSTA CORRESPONDIENTE A LA ZONA PORTUARIA  
DE SAGUNTO, EN EL TÉRMINO MUNICIPAL DE SAGUNTO (VALENCIA)**

**PROYECTO DE DESLINDE**

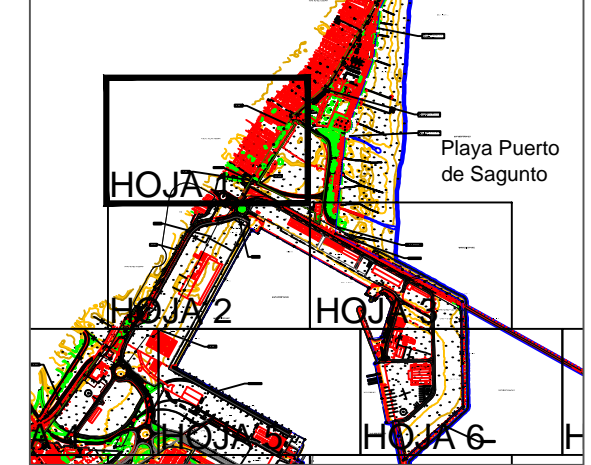
PLANO Nº 2	HOJA Nº 1 de 21	PLANO: PROPUESTA DE DELIMITACIÓN	REFERENCIA SERVICIO: DL-52-V	EXPEDIENTE DUNA: DES01/99/46/0097-DES04/01
---------------	--------------------	-------------------------------------	---------------------------------	---

GRÁFICO DE DISTRIBUCIÓN DE HOJAS 1:5.000



HOJA 1  
HOJA 2

GRÁFICO DE DISTRIBUCIÓN DE HOJAS 1:1.000



HOJA 1  
HOJA 2  
HOJA 3  
HOJA 4  
HOJA 5  
HOJA 6

El Jefe de Servicio de  
Proyectos y Obras

Firma: Eugenio Jiménez Ferrer

Fecha: Abril de 2.024

El Jefe de Demarcación de Costas

Firma: Javier Estevan Sanchis

VERTICES POLIGONAL DEL DESLINDE			VERTICES POLIGONAL DE LA RIBERA DEL MAR		
Num	X	Y	Num	X	Y
M30	738865,893	4393387,834			
M31	738833,056	4393332,295			
M-31.1	738813,136	4393305,777			
M-31.2	738811,024	4393306,348			
M-31.3	738804,471	4393307,707			
M-31.4	738782,456	4393313,687			
M-31.5	738782,950	4393314,760			
M-31.6	738778,497	4393312,822			
M-31.7	738770,354	4393304,781			
M-31.8	738764,592	4393301,586			
M-31.9	738758,158	4393300,168			
M-32	738745,413	4393302,903			