




GOBIERNO DE ESPAÑA

VICEPRESIDENCIA TERCERA DEL GOBIERNO  
MINISTERIO PARA LA TRANSICIÓN ECOLÓGICA Y EL RETO DEMOGRÁFICO

CONFEDERACIÓN HIDROGRÁFICA DEL SEGURA, O.A.

MARCO de ACTUACIONES PRIORITARIAS para RECUPERAR el MAR MENOR



# ACTUACIONES DE PROTECCIÓN FRENTE A INUNDACIONES EN EL CAMPO DE CARTAGENA.

## RECUPERACIÓN DE LA RAMBLA DE LA PESCADERÍA. T.M. LOS ALCÁZARES (MURCIA)

Fase 1: CANALIZACIÓN DE ESCORRENTÍAS A TRAVÉS DE LA AVENIDA FERNANDO MUÑOZ ZAMBUDIO HASTA DESEMBOCADURA.

Fase 2: PARQUE FLUVIAL PARA CAPTACIÓN DE ESCORRENTÍAS.

### PLANTA GENERAL DE ACTUACIONES



### Fase 1: CANALIZACIÓN DE ESCORRENTÍAS A TRAVÉS DE LA AVENIDA FERNANDO MUÑOZ ZAMBUDIO HASTA DESEMBOCADURA

Clave: 07.499-0043/2111

SUPERFICIE PARQUE INUNDABLE: 29 Ha  
VOLUMEN DE RETENCIÓN: 484.000 m<sup>3</sup>



LONGITUD CANAL URBANO: 1260 m

Fase 2: PARQUE FLUVIAL PARA CAPTACIÓN DE ESCORRENTÍAS  
Clave: 07.499-0044/2111

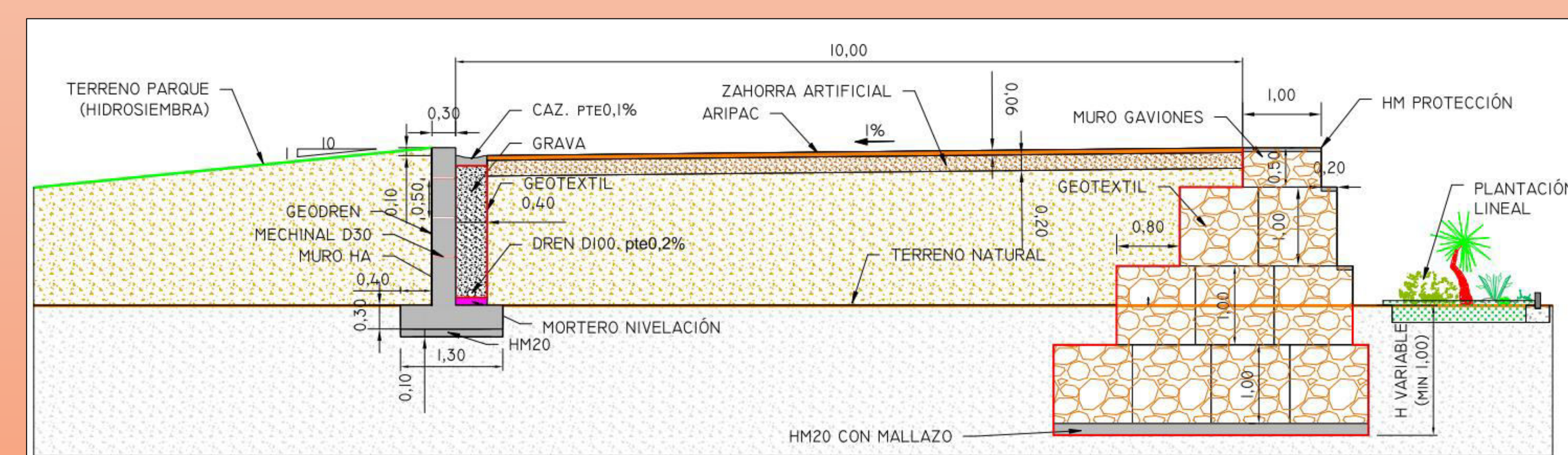
#### INTEGRACIÓN PAISAJÍSTICA DEL PARQUE



### INVERSIÓN TOTAL PREVISTA

Fase 1: 14,13 M€  
Fase 2 : 15,51 M€

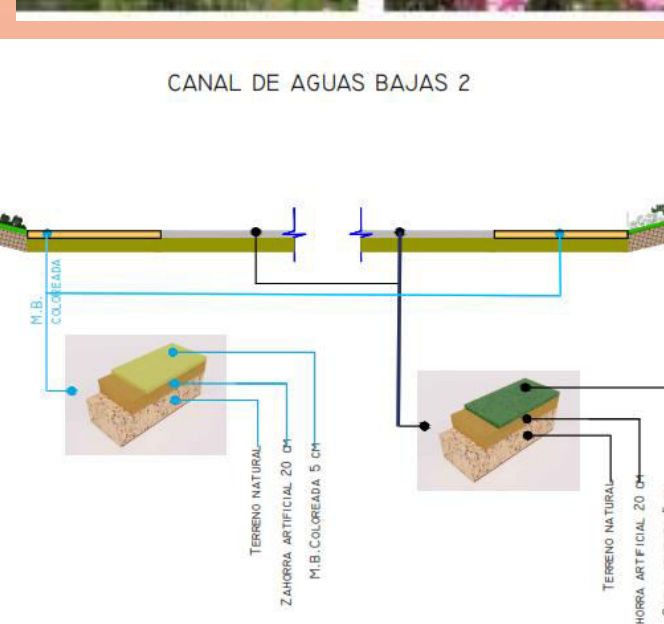
#### SECCIÓN TIPO MOTA



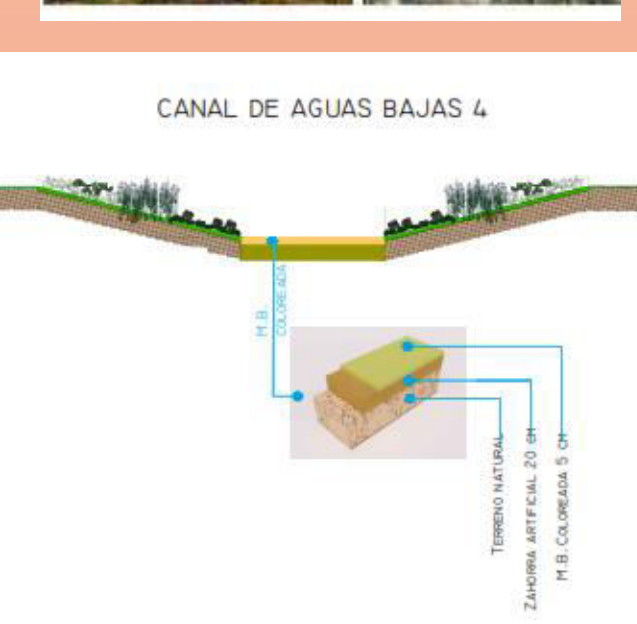
#### SECCIONES TIPO PARA CANALES DE AGUAS BAJAS



#### ESPECIES PARA REVEGETACIÓN



#### COBERTURA HERBÁCEA



#### SECCIÓN TIPO PARTERRE

