

Índice

- 1 [Experiencias e investigaciones](#)
- 2 [Anuncios y Eventos](#)
- 3 [Publicaciones](#)
- 4 [Normativa](#)



GOBIERNO
DE ESPAÑA

MINISTERIO
DE AGRICULTURA, ALIMENTACIÓN
Y MEDIO AMBIENTE

RED DE
PARQUES NACIONALES

[Volver >>](#)

Presentación de la página web sobre los parques nacionales realizada por el Instituto Geográfico Nacional

Organismo Autónomo Parques Nacionales

El Centro Nacional de Información Geográfica, en colaboración con el Organismo Autónomo Parques Nacionales, edita la cartografía de los 14 parques nacionales del territorio español.

Los mapas son a escala 1:25.000 y vienen acompañados de todo tipo de datos útiles para la visita a cada parque nacional. Para algunos de los parques se acompaña también la versión en otros idiomas, como inglés, francés o alemán.



A esta información en la web, localizada en una *url* específica, se accede desde la página principal del Instituto Geográfico Nacional (www.ign.es) y desde la del Organismo Autónomo Parques Nacionales. Además están en producción 14 DVD, uno por parque, que recogerán así mismo tanto la parte cartográfica como toda la información complementaria.

La pardela cenicienta se instala en el Parque Nacional de las Islas Atlánticas de Galicia

Parque Nacional Marítimo Terrestre de las Islas Atlánticas de Galicia

La pardela cenicienta (*Calonectris diomedea*), un ave marina amenazada del orden de las procelariiformes –semejante por lo tanto a un pequeño albatros– parece haberse asentado definitivamente en el Parque Nacional Marítimo-Terrestre de las islas Atlánticas de Galicia. El aumento de la biodiversidad natural en los espacios protegidos es siempre una buena noticia. En este caso, además, el Parque Nacional se une a la reducidísima lista de lugares donde nidifica la especie en la costa atlántica del continente europeo.



[Ver más >>](#)

[Volver >>](#)

El Organismo Autónomo Parques Nacionales y WWF/Adena suscriben un convenio para la reforestación de terrenos cercanos a las Tablas de Daimiel

Organismo Autónomo Parques Nacionales

El director del Organismo Autónomo Parques Nacionales, Basilio Rada, y el secretario general de la Asociación para la Defensa de la Naturaleza WWF/Adena, Juan Carlos del Olmo, firmaron en la sede del Ministerio de Agricultura, Alimentación y Medio Ambiente, un convenio de colaboración para la reforestación de predios agrícolas adquiridos por el Organismo en la zona periférica de protección del Parque Nacional de las Tablas de Daimiel.



[Ver más >>](#)

Curso en Valsáin: *Protocolos de seguimiento a largo plazo: calidad de aguas superficiales.*

Red de Parques Nacionales

En el marco del Plan de Seguimiento de la Red de Parques Nacionales y de la Red de Seguimiento a largo plazo LTER-España, se celebrará del 10 al 12 de septiembre de 2012 el segundo seminario, que da continuidad al ciclo de seminarios permanentes iniciado en 2011. Estas jornadas se desarrollan como parte de las actividades que viene realizando el grupo de trabajo de seguimiento y evaluación de la Red de Parques Nacionales.



[Ver más >>](#)

[Volver >>](#)

Nuevos recursos en el Catálogo de Metadatos del Observatorio de Cambio Global de Sierra Nevada

Parque Nacional de Sierra Nevada

El Observatorio de Cambio Global de Sierra Nevada ha incluido recientemente en el catálogo de metadatos más de 400 nuevos recursos. Concretamente los que están relacionados con las estaciones climáticas. Estos metadatos constituyen un elemento fundamental dentro del sistema de información del Observatorio de Cambio Global en Sierra Nevada y tiene como objetivo tener bien documentada toda la información que se genera en el proyecto.




[Ver más >>](#)

Curso sobre *Seguimiento del cambio global a través de ciertos bioindicadores (fauna invertebrada: mariposas diurnas)*

Parque Nacional de Sierra Nevada

El presente curso está en la misma línea que el celebrado los pasados días 25-27 de junio en la localidad de Espot titulado *Protocolos de seguimiento a largo plazo de flora en alta montaña*. Al igual que éste, es promovido por el OAPN y el CENEAM y financiado por el primero, y tiene como objetivo la estandarización de metodologías de seguimiento de flora entre los distintos parques nacionales de montaña como indicadores del cambio global.



[Ver más >>](#)

[Volver >>](#)

El Ministerio de Agricultura, Alimentación y Medio Ambiente distribuye más de 5,7 millones entre las áreas de influencia

Red de Parques Nacionales

El pasado 6 de junio el Consejo de Ministros aprobó la distribución de más de 5,7 millones de euros en concepto de compensaciones socioeconómicas a las áreas de influencia de los parques nacionales. Se formalizan así los criterios de distribución y los compromisos financieros acordados en la Conferencia Sectorial de Medio Ambiente del pasado 6 de junio.


[Ver más >>](#)



Finalizan los trabajos de acondicionamiento de la senda del Cares

Parque Nacional de los Picos de Europa

Finalizados los trabajos de instalación de una pasarela en el paraje La Madama de la Huertona, se ha reabierto el paso por el mismo, pudiendo realizarse de nuevo el recorrido completo de la senda del Cares.



[Volver >>](#)

Descárgate en tu dispositivo digital los senderos autoguiados mediante los nuevos códigos QR

Parque Nacional de Cabañeros

Tras haber creado un conjunto de senderos autoguiados y editado sus correspondientes folletos, el Parque Nacional de Cabañeros ha generado un conjunto de códigos QR para los mismos.

Con esta iniciativa, el Parque pone a disposición de los visitantes la posibilidad de acceder mediante dispositivo móvil a los folletos de rutas autoguiadas.



Reserva tu ruta guiada por Cabañeros *on-line* a través de la Central de Reservas del OAPN

Parque Nacional de Cabañeros

Al Portal de la Central de Reservas *online* disponible en la Página Web de la Red de Parques Nacionales se ha sumado el Parque Nacional de Cabañeros. Cabañeros ofrece en su lista de actividades cinco rutas de senderismo por el Parque con información detallada de cada una de ellas, así como la posibilidad de descargar los folletos en *pdf* de los itinerarios disponibles en la Central de Reservas.

[Ver más >>](#)



[Volver >>](#)

El Parque Nacional de los Picos de Europa ofrece su Servicio de Rutas Guiadas a través de la Central de Reservas del OAPN

Parque Nacional de los Picos de Europa

A partir del 4 de julio de 2012, los visitantes de los Picos de Europa podrán acceder a través de la Central de Reservas de la Red de Parques Nacionales al Servicio de Rutas Guiadas que ofrece el Parque Nacional.

[Ver más >>](#)



¿Son útiles los paneles interpretativos en los espacios protegidos? Observaciones sobre su uso en el Parque Nacional de Garajonay

Parque Nacional de Garajonay

Los paneles interpretativos son un equipamiento ampliamente utilizado en los espacios naturales protegidos como un medio de apoyo, pero no existen muchos estudios acerca de su uso por parte de los visitantes. En el Parque Nacional de Garajonay se ha realizado un sencillo estudio de observación de dicho uso, con el fin de sacar conclusiones sobre su utilidad.

[Ver más >>](#)



[Volver >>](#)

Nueva edición del curso *Acreditación de conocimientos para ejercer de guía en el Parque Nacional del Teide*

Parque Nacional del Teide

Entre el 1 y el 5 de octubre está prevista la celebración, en el Centro Administrativo del Parque Nacional situado en La Orotava, de la 14ª edición de este curso acerca del Parque Nacional. Entre los contenidos generales del mismo se encuentran: la historia, geología, recursos naturales (flora y fauna) y culturales, uso público (interpretación y educación ambiental), climatología, arqueología, actividades tradicionales, legislación medioambiental, gestión y planificación, Red de Parques Nacionales y reconocimientos internacionales (Patrimonio Mundial).



[Ver más >>](#)

Conocer los Montes de Valsaín en el verano del 2012

Centro Montes y Aserradero de Valsaín

Nuevamente el Centro Montes y Aserradero de Valsaín presenta el programa de rutas guiadas gratuitas de verano para *Conocer los Montes de Valsaín*. El programa comienza el 11 de julio y finaliza el 30 de agosto, y ofrece un total de 11 rutas distintas que se realizarán a lo largo de todo el verano. El número máximo de personas por ruta es de 15.



[Ver más >>](#)

[Volver >>](#)

Nacen en cautividad crías de la lapa *Patella ferruginea*, en peligro de extinción

RNC Islas Chafarinas

Un proyecto liderado por el Consejo Superior de Investigaciones Científicas ha logrado reproducir en condiciones de laboratorio, mediante fecundación artificial, ejemplares de la lapa ferrugínea (*Patella ferruginea*), especie de molusco marino del Mediterráneo en peligro de extinción.



[Ver más >>](#)

[Volver >>](#)

Julián Mora Aliseda, nuevo presidente del Patronato de Monfragüe

Julián Mora Aliseda es doctor en Geografía y profesor de Ordenación del Territorio en la Universidad de Extremadura. También es doctorando en Sociología en la Universidad Complutense de Madrid, y Evaluador de Proyectos de Investigación del Ministerio de Ciencia y Tecnología.

[Ver más >>](#)

Parque Nacional de Monfragüe



Acceso a los Lagos en transporte público del 19 de julio al 9 de septiembre

Parque Nacional de los Picos de Europa

Con el fin de proteger el Parque Nacional de Picos de Europa se ha diseñado un plan de acceso a los Lagos de Covadonga para asegurar la sostenibilidad de este enclave único. Este plan regula el acceso los días de máxima afluencia.

[Ver más >>](#)




[Volver >>](#)

Información turística de interés para el año 2012

Parque Nacional de Ordesa y Monte Perdido

Información de interés para el visitante del Parque Nacional de Ordesa y Monte Perdido: accesos, puntos de información y servicio de autobuses al Valle de Ordesa.

[Ver más >>](#)



Se pone de nuevo en funcionamiento el servicio de bus que recorre las tres comarcas del entorno del Parque: Alta Ribagorça, Val d'Aran y Pallars Sobirà

Parque Nacional de Aigüestortes i Estany de Sant Maurici

El pasado 21 de junio, y hasta el 30 de septiembre se pone de nuevo en funcionamiento el servicio de bus que recorrerá las tres comarcas del entorno del Parque: Alta Ribagorça, Val d'Aran y Pallars Sobirà. Este segundo año de funcionamiento tiene como novedad la nueva parada en Llesp y las dos paradas no oficiales bajo demanda (gasolinera de les Bordes y Avets).

[Ver más >>](#)



[Volver >>](#)

Inaugurada la exposición sobre el urogallo cantábrico en el Parque Nacional de los Picos de Europa

Parque Nacional de los Picos de Europa

La exposición itinerante sobre el urogallo cantábrico en el Parque Nacional de los Picos de Europa se inauguró el lunes 16 de julio y pudo visitarse hasta el 5 de agosto en el Centro de Visitantes de Sotama en Tama (Cillórgo de Liébana).



[Ver más >>](#)

Galardonados en la 7ª edición del concurso de dibujo naturalista

Parque Nacional de Aigüestortes i Estany de Sant Maurici

El 8 de junio de 2012 se reunió el jurado del 7º Concurso de Dibujo Naturalista del Parque Nacional para deliberar sobre los dibujos finalistas.



[Ver más >>](#)

[Volver >>](#)

Máster en Sostenibilidad Ambiental en el Desarrollo Local y Territorial

Universidad de Castilla-La Mancha

El Máster ofrece una formación avanzada y multidisciplinar en los ámbitos de la sostenibilidad ambiental y el cambio global. Este Máster dará respuesta, por un lado, a la necesidad de facilitar la progresiva incorporación de personal altamente cualificado en centros, instituciones y empresas donde su labor pueda ser de utilidad para impulsar modelos locales y territoriales de desarrollo realmente sostenibles, y, por otro, a una demanda social que reclama más y mejores investigadores en el ámbito del seguimiento del cambio global y de sus impactos en el patrimonio natural y en la calidad ambiental.



[Ver más >>](#)

Programa de formación ambiental *Desarrollando la Red de Parques Nacionales 2012*

Centro Nacional de Educación Ambiental (CENEAM)

Los cursos pertenecen al Programa de Formación Ambiental del Ministerio de Agricultura, Alimentación y Medio Ambiente - Organismo Autónomo Parques Nacionales y serán gestionados por el Centro Nacional de Educación Ambiental - Centro de Valsaín, (CENEAM).



[Ver más >>](#)

[Volver >>](#)

El *Paseo por la Cacera* permite conocer el sistema de transporte de agua al Real Aserrío de Valsaín (Segovia)

Centro de Montes y Aserradero de Valsaín

En el Paseo por la Cacera se visita el canal de agua que alimentaba el depósito del Real Aserrío de Valsaín en Segovia. Este aserradero del Siglo XIX funcionaba con maquinaria de vapor, por lo que dependía del abastecimiento de agua.

[Ver más >>](#)



Programa del CENEAM *Cuentacuentos en la Naturaleza*, verano de 2012

Centro Nacional de Educación Ambiental (CENEAM)

El Centro Nacional de Educación Ambiental, con la colaboración del Taller de Cuentacuentos de San Nicolás de Segovia, organiza para el verano de 2012 unos divertidos cuentacuentos y actividades que pretenden animar a la lectura, educar en valores y sensibilizar ambientalmente a la población infantil. Están dirigidos a niños de 3 a 12 años, aunque los adultos son también bienvenidos.

[Ver más >>](#)




[Volver >>](#)

Programación de la Finca de Ribavellosa, verano 2012

Finca de Ribavellosa

La Finca de Ribavellosa inicia su programación de verano ampliando su horario para los meses de julio y agosto. Durante ese periodo, la finca permanece abierta de martes a domingo en horario de 9 a 21 horas.

En su centro de visitantes, atendido por educadores ambientales, se ofrecen al visitante rutas guiadas gratuitas y adaptadas a los grupos que las soliciten, además de una serie de exposiciones.



[Ver más >>](#)

Oferta formativa del Centro de Conocimiento y Formación de Doñana, con inicio el próximo mes de septiembre

Fundación Doñana 21

Los cursos de formación tienen como objetivo principal cualificar tanto a los profesionales ya en activo en la Comarca como a aquellos que aspiren a trabajar en este territorio.

[Ver más >>](#)




[Volver >>](#)

Novedades editoriales

Organismo Autónomo Parques Nacionales

Se ha iniciado la ejecución del programa editorial del año 2012 del Organismo con dos nuevos títulos para el catálogo, la revista *Ecología* publica su volumen número 24, con once trabajos recibidos desde la publicación del anterior volumen, y la colección *Cuadernos de la Red de Parques Nacionales*, que inició el año pasado su andadura con *La Red de Parques Nacionales en la Sociedad*, publica ahora su segundo número: *El uso público en la Red de Parques Nacionales de España*, una monografía sobre el tema cuya base es la tesis doctoral de la autora.



Guía de Recursos de Uso Público de La Palma

Reserva de la biosfera de la Palma

La Reserva Mundial de la Biosfera La Palma y el Ministerio de Industria, Energía y Turismo han editado recientemente la Guía de Recursos de Uso Público de La Palma, que dará a conocer los aspectos de relevancia de la isla, como son sus recursos naturales, sus paisajes, sus senderos, los miradores, sus fiestas, su patrimonio arquitectónico, cultural y etnográfico y las empresas asociadas.



[Volver >>](#)

Convocatoria 2012 de subvenciones para la realización de proyectos de voluntariado

Organismo Autónomo Parques Nacionales

Resolución de 31 de julio de 2012, de Parques Nacionales, por la que se convoca la concesión de subvenciones para la realización de proyectos de voluntariado en el marco del Plan de sensibilización y voluntariado en la Red de Parques Nacionales, y centros y fincas adscritos al Organismo Autónomo Parques Nacionales para el año 2012.



[Ver más >>](#)

[Volver >>](#)