







Leyenda

- | | | | |
|---|----------------------------|---|----------------------|
|  | Playa y dunas embrionarias |  | Límite DPMT aprobado |
|  | Dunas primarias | | |
|  | Dunas secundarias | | |


**CLASIFICACIÓN DUNAR
SEGÚN NORMATIVA DE COSTAS
C-506-Huelva**

Sistema de Coordenadas:

ETRS 1989 UTM Zone 29N
Proyección: Transverse Mercator. Datum: ETRS 1989



Escala: 1:3.000



Estudio preliminar del sistema dunar de Isla Canela,
término municipal de Ayamonte (Huelva)

