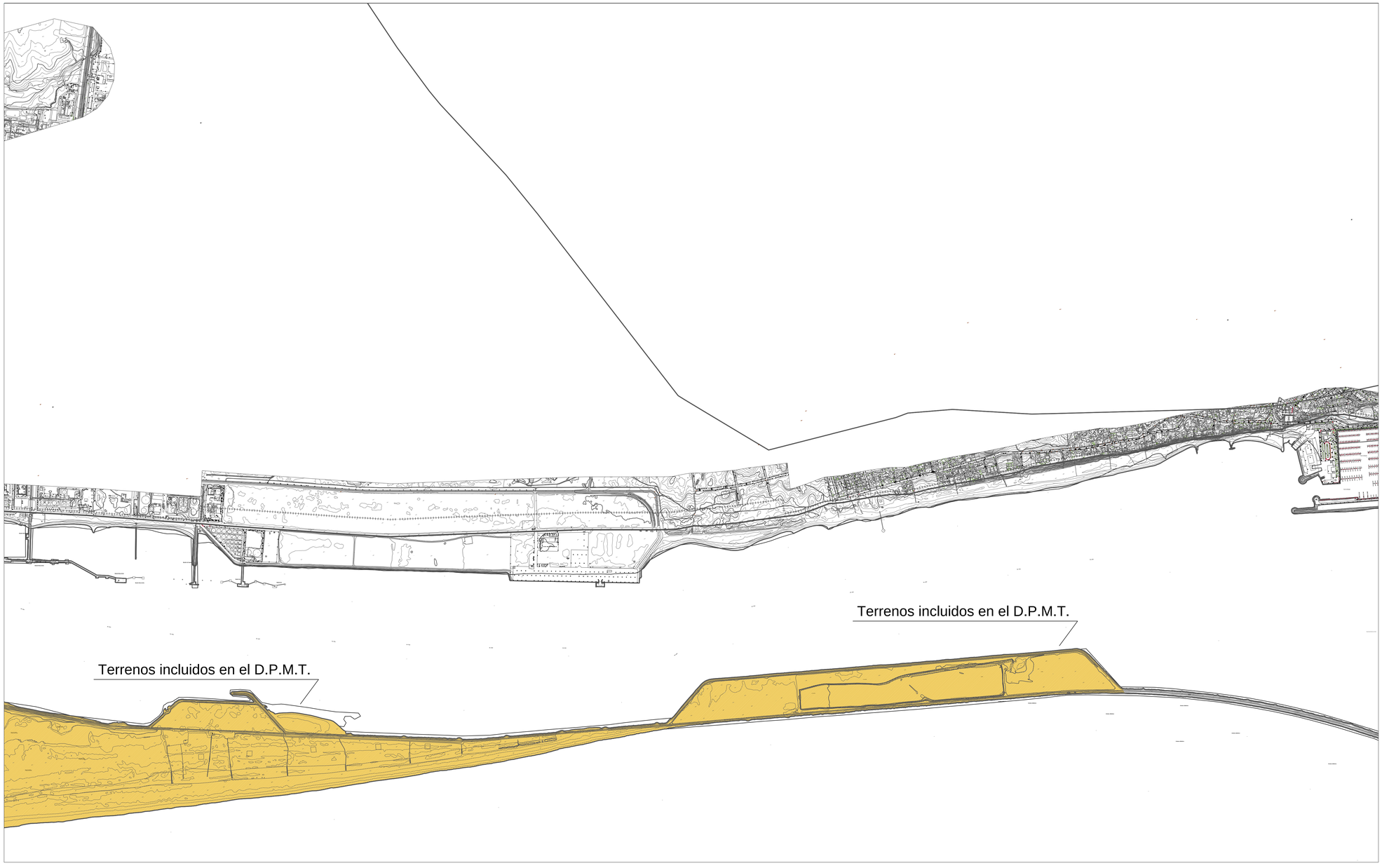

EXAMINADO Y CONFORME

31630216H GABRIEL JESUS CUENA (R: S2117003J)
2019.12.18 08:54:42 +01'00'

Jefe del Servicio Provincial
Firma:Gabriel Jesús Cuena López

ESCALA 1 / 10.000

100 m 0 100 200 300 400 500 600 700 800 900 1000

EQUIDISTANCIA 1 m.

INFORMACION CARTOGRAFICA

SISTEMA GEODÉSICO DE REFERENCIA: ETRS89	VUELO FOTOGRAMETRICO REALIZADO EN JULIO 2015
SISTEMA DE REPRESENTACIÓN CARTOGRÁFICA:U.T.M. - HUSO 29	AEROTRIANGULACION PROPIA DE ESTE LEVANTAMIENTO
ORIGEN DE ALTITUDES: NIVEL MEDIO DEL MAR EN ALICANTE	APOYO DE CAMPO REALIZADO EN OCTUBRE Y NOVIEMBRE 2015
COORDENADAS U.T.M. ETRS89 EN MARCO DE HOJA	RESTITUCIÓN Y EDICIÓN REALIZADO EN 2016

COTA DEL CLAVO DEL PUERTO HUELVAS RESPECTO AL NMM EN ALICANTE: 2.769 m. (2016)

SIGNOS CONVENCIONALES GENERALES

- Aerogenerador
- Árbol / Palmera
- Boca Hidrográfica / Cascada / Sifón / Sumidero
- Captación / Pozo
- Fuente / Surgencia
- Bustón / Cabina telefónica / Banco
- Contenedor / Bolardo / Imbornal
- Farola / Semáforo / Pozo registro
- Poste madera / Poste metálico / Antena
- Punto NAP / Punto Nivelación
- Vertice REGENTE / Regional / RCI
- Vértice Topográfico / Punto de Apoyo

MINISTERIO PARA LA TRANSICIÓN ECOLÓGICA

Dirección General de Sostenibilidad de la Costa y del Mar
Servicio Provincial de Costas en Huelva

PLANO DELIMITACIÓN PROVISIONAL DEL DOMINIO PÚBLICO Y DE LA ZONA DE SERVIDUMBRE DE PROTECCIÓN

TRAMO:

Isla de Saltés

TÉRMINO MUNICIPAL DE: HUELVA

PLANO Nº	HOJA Nº	PLANO:	REFERENCIA	Nº EXPEDIENTE
2	2	Delimitaciones Provisionales	DES01/19/21/0001	

HOJAS MAPA TOPOGRÁFICO NACIONAL 1:50.000

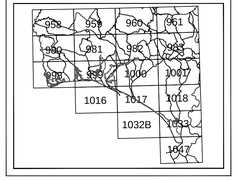

GRÁFICO DE DISTRIBUCIÓN DE HOJAS 1:10.000

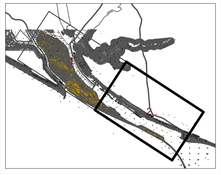

SIGNOS CONVENCIONALES PARTICULARES

- LINEA DE MAR - COSTA
- LINEA DE DESLINDE D.P.M.T.
- LINEA DE RIBERA DEL MAR
- LINEA DE TRÁNSITO
- LINEA DE LIMITE DE PROTECCIÓN
- LINEA DE OTROS DESLINDES
- LIMITE DE TÉRMINO MUNICIPAL
- LIMITE PARCELAS COLINDANTES
- LIMITE POLIGONO CATASTRAL
- LIMITE ZONA URBANA - RUSTICA
- HITOS DESLINDE
- S.U. SUELO URBANO
- S.N.U. SUELO NO URBANO

SI COINCIDE EL DOMINIO PUBLICO CON LA RIBERA DEL MAR, SE GRAFIA EL DOMINIO PUBLICO
SI COINCIDE EL DOMINIO PUBLICO CON LA Z.M.T. ANTERIOR A LA LEY DE C.2/288, SE GRAFIA EL DOMINIO PUBLICO

TERRENOS INCLUIDOS EN EL D.P.M.T.

VERTICES DE LA POLIGONAL DEL DESLINDE

Num	X	Y

VERTICES DE POLIGONAL DE RIBERA DE MAR

Num	X	Y