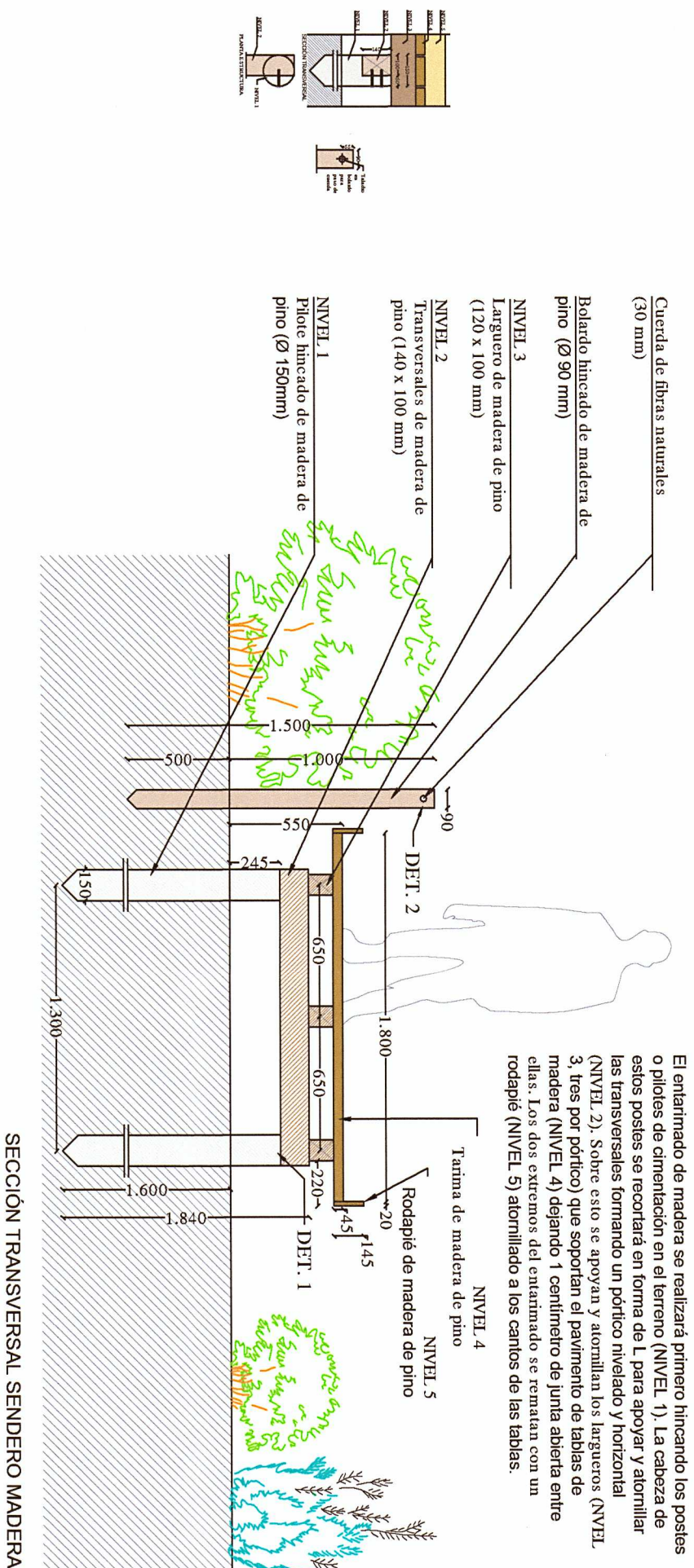
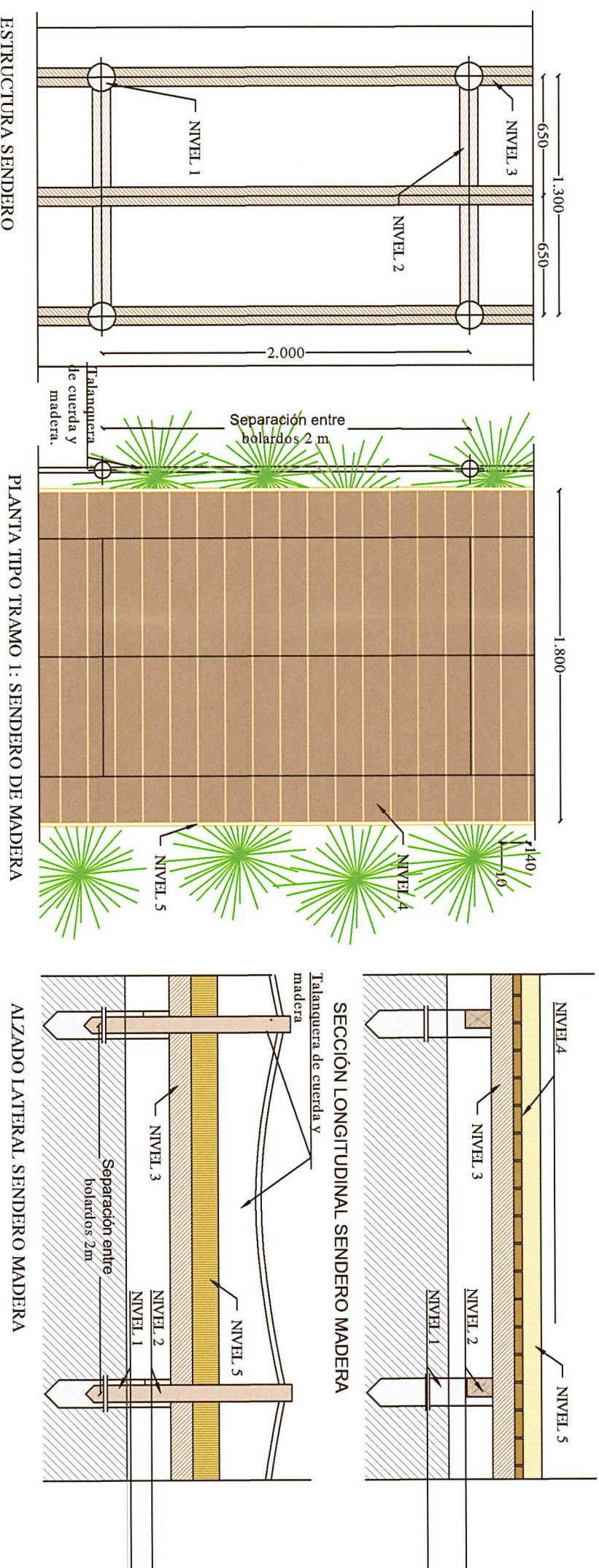


TRAMO 1: SENDERO DE MADERA



El empalmado de madera se realizará primero hincando los postes o pilotes de cimentación en el terreno (NIVEL 1). La cabeza de estos postes se recortará en forma de L para apoyar y alinear las transversales formando un punto invertido y horizontal (NIVEL 2). Sobre esto se apoyan y alinean los largueros (NIVEL 3, tres por portico) que soportan el pavimento de tablas de madera (NIVEL 4) dejando 1 centímetro de junta abierta entre ellas. Los dos extremos del empalmado se rematan con un rodapié (NIVEL 5) abrochado a los cantos de las tablas.

SECCION TRANSVERSAL SENDERO MADERA



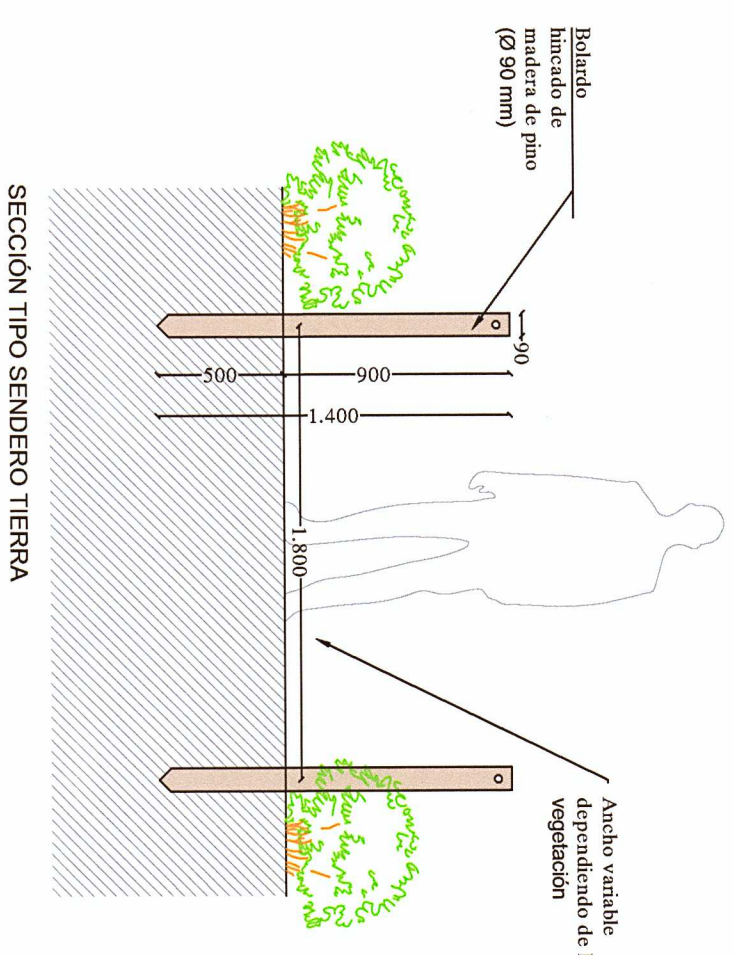
SECCION LONGITUDINAL SENDERO MADERA

AZADO LATERAL SENDERO MADERA

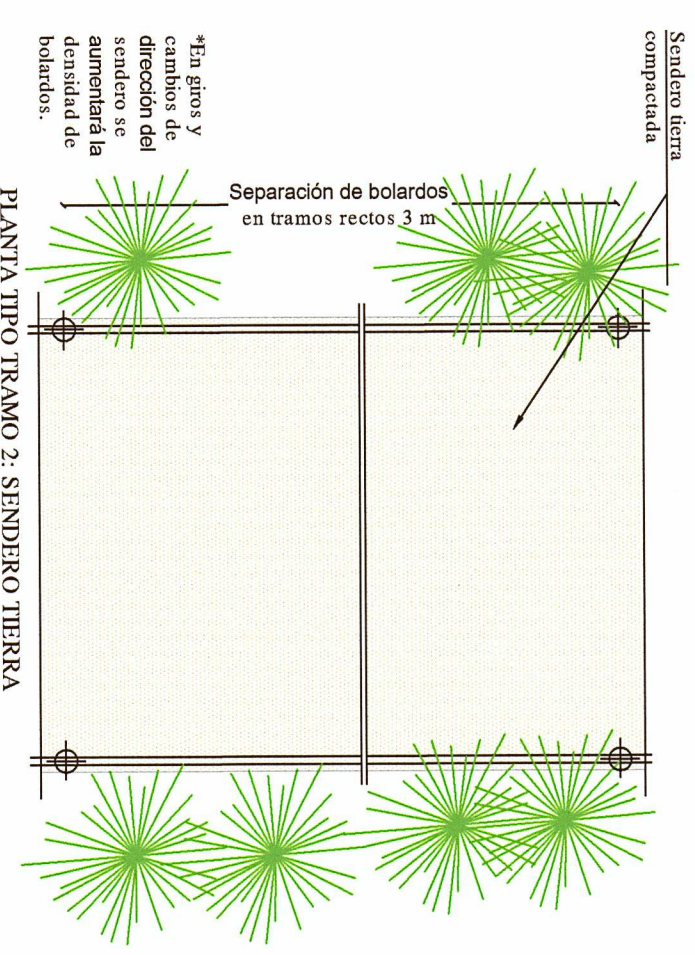
ESTRUCTURA SENDERO

PLANTA TIPO TRAMO 1: SENDERO DE MADERA

TRAMO 2: SENDERO DE TIERRA




SECCION TIPO SENDERO TIERRA



PLANTA TIPO TRAMO 2: SENDERO TIERRA

*En giros y cambios de dirección del sendero se aumentará la densidad de bolardos.


GOBIERNO DE ESPAÑA
 MINISTERIO PARA LA TRANSICIÓN ECOLÓGICA Y EL RETO DEMOGRÁFICO
 SECRETARÍA DE ESTADO DE MEDIO AMBIENTE
 DIRECCIÓN GENERAL DE LA COSTA Y EL MAR
 DEMARCACIÓN DE COSTAS EN MURCIA

PLANO ANEXO AL ACTA DE RECONOCIMIENTO DEL PROYECTO DE LABORES DE ADECUACIÓN AMBIENTAL Y PAISAJÍSTICA PARA EL CONTROL DEL USO PÚBLICO CON FINALIDAD DIDÁCTICA. ZONA SUR, PARQUE REGIONAL DE SALINAS Y ARENALES DE SAN PEDRO DEL PINATAR. MURCIA. Fechado en Diciembre de 2019, siendo sus autores el Arquitecto D. Pablo Carbonell Alonso y La Paisajista D^a. Paloma Ferrer Bas.

CARTOGRÁFICA DEL DESLINDE DE LOS BIENES DE DOMINIO PÚBLICO MARÍTIMO TERRESTRE EN EL TRAMO DE COSTA. REF. C-DL-33-MU, APROBADO POR O. M. DE 07-04-2000 MURCIA

TERMINO MUNICIPAL
SAN JAVIER

MURCIA, Junio 2020

DELINEANTE

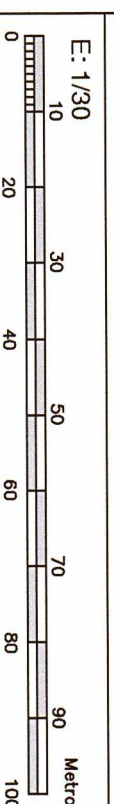

 Carlos Requena Lacort

INGENIERO TÉCNICO DE LA DIBUJACIÓN


 Fernando Monserrat Delgado

MINISTERIO PARA LA TRANSICIÓN ECOLÓGICA Y EL RETO DEMOGRÁFICO
 TÉCNICO SUPERIOR DEL SERVICIO DE OCUPACIÓN DEL DOMINIO PÚBLICO


 Ángel Madrid Jiménez



E: 1/30
 FECHA: 23/06/2020

PLANO: DETALLES

Nº: 3

PLANTA TIPO TRAMO 1: SENDERO DE MADERA CONEXION CON PASEO EXISTENTE

Tarima de madera de pino
 Rodapié de madera de pino

Larguero de madera de pino (120 x 100 mm)
 Encachado de grava fina. Granulometría 20-40 mm.

Paseo marítimo existente.