

PLATJA FIGUERETES



Ajuntament
d'Eivissa

PROYECTO BÁSICO DE OCUPACIÓN DE
BIENES DE DOMINIO PÚBLICO
MARÍTIMO - TERRESTRE ESTATAL PARA
LA DOTACIÓN DE SERVICIOS EN EL
LITORAL DEL TÉRMINO MUNICIPAL DE IBIZA,
PLAYA DE FIGUERETAS



PLANO

PLANO DE SITUACIÓN

EL INGENIERO TÉCNICO MUNICIPAL

DAVID JIMÉNEZ BOFILL

TÉCNICAS

DELINEANTES M. NAVARRO AGUILERA

Vº Bº EL ALCALDE

EXPEDIENTE

FECHA

29166/19 Noviembre 2,019

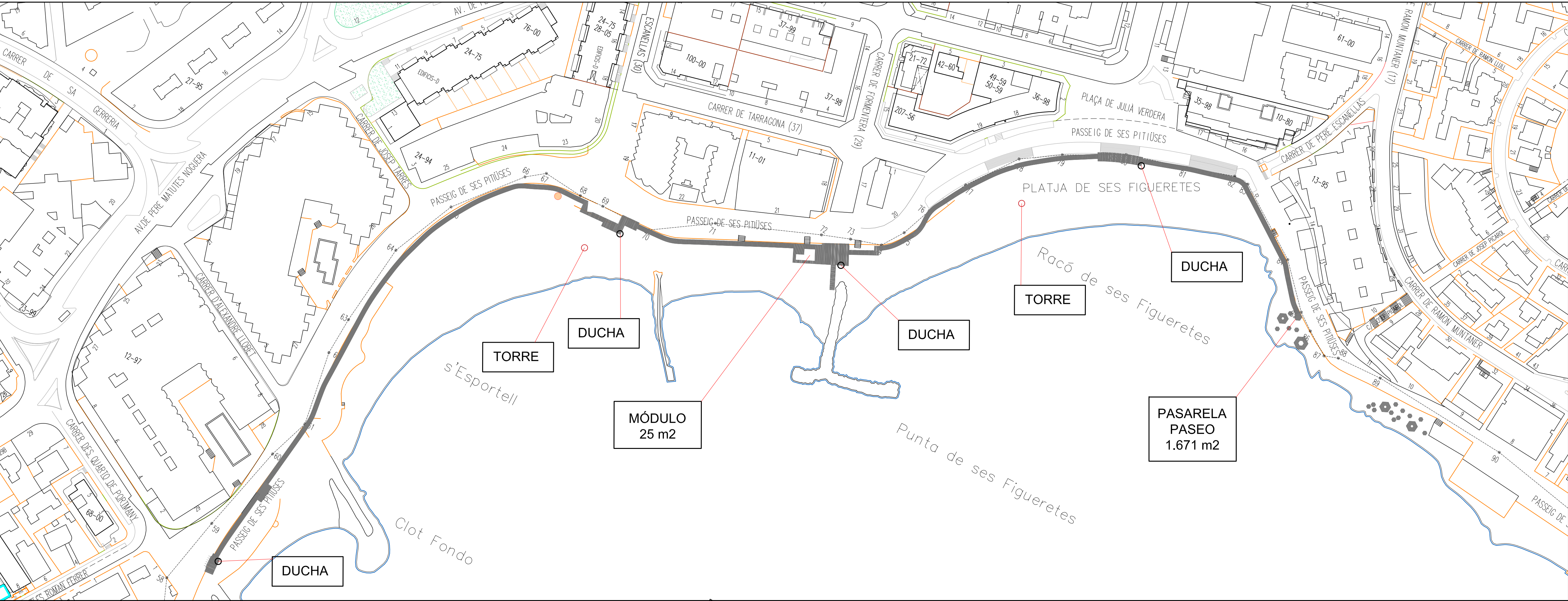
ESCALA

PLANO Nº

1/7.500


01



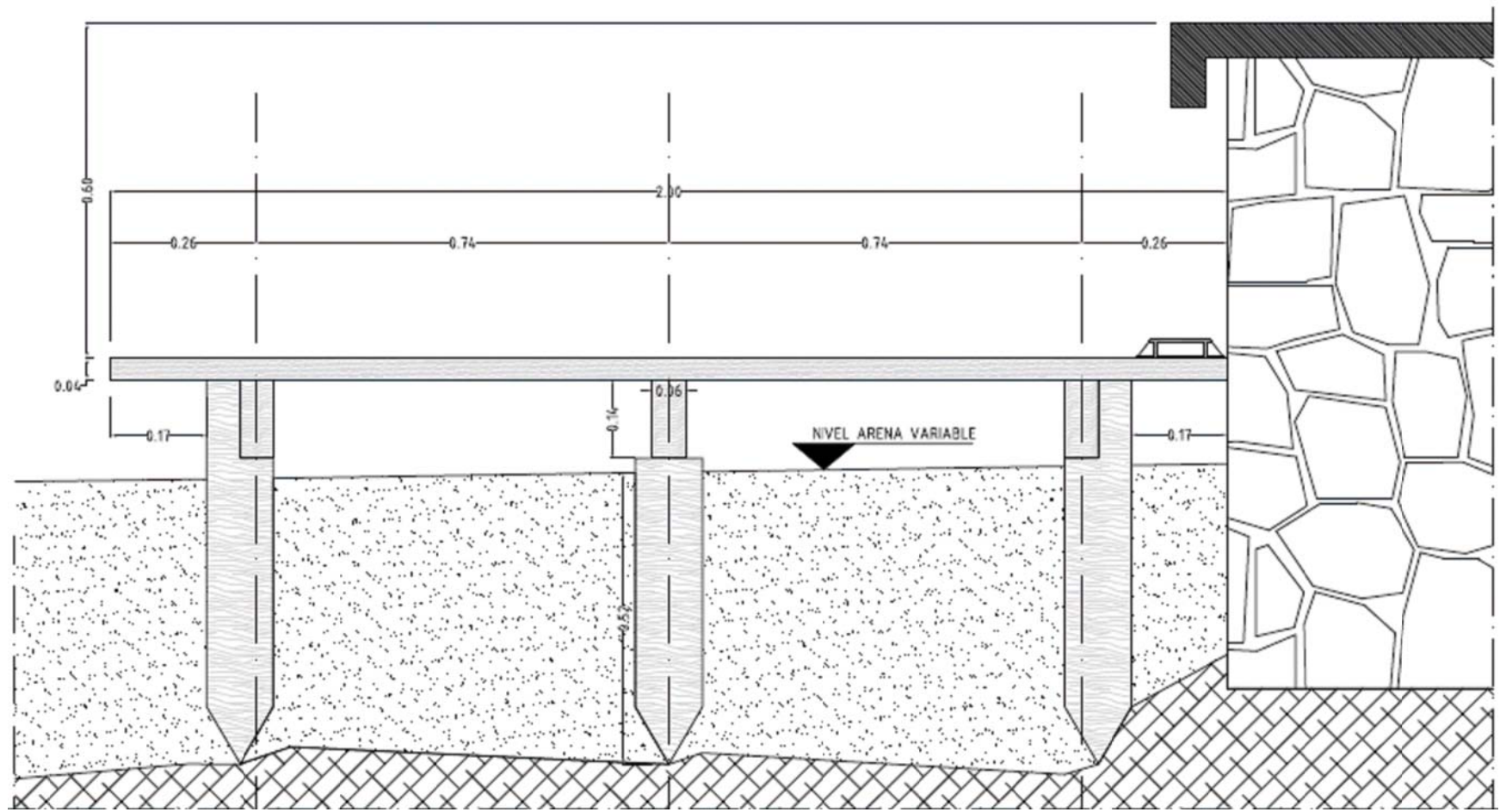


DETALLE PASARELA DE MADERA

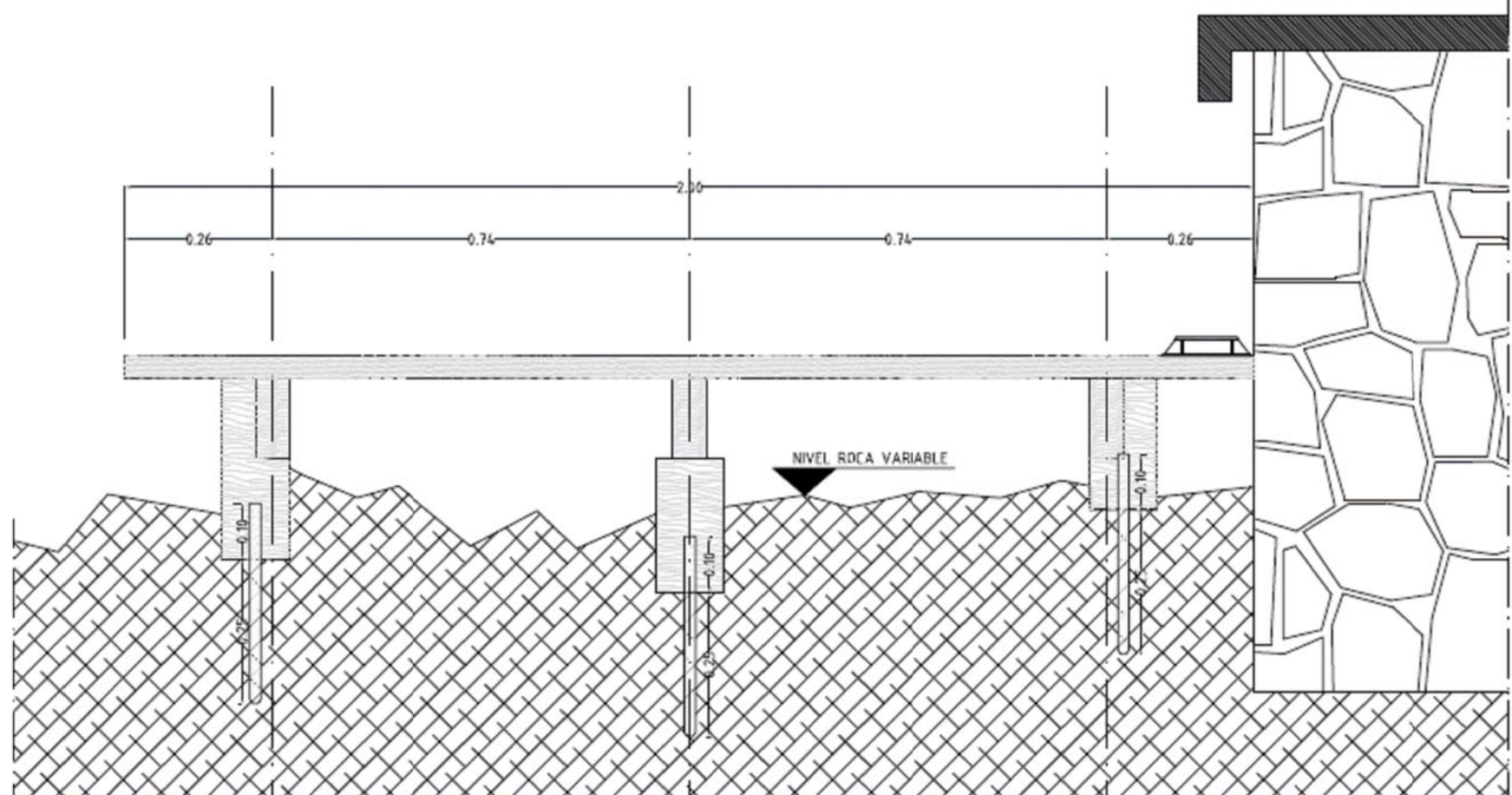
PLANTA



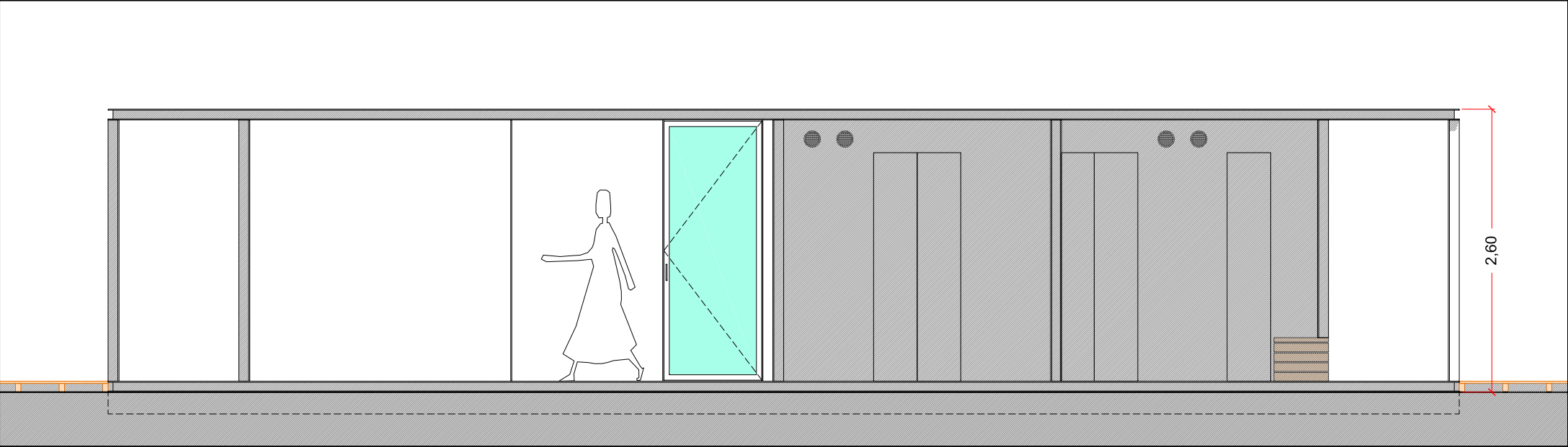
SECCIÓN TRANSVERSAL SOBRE ARENA



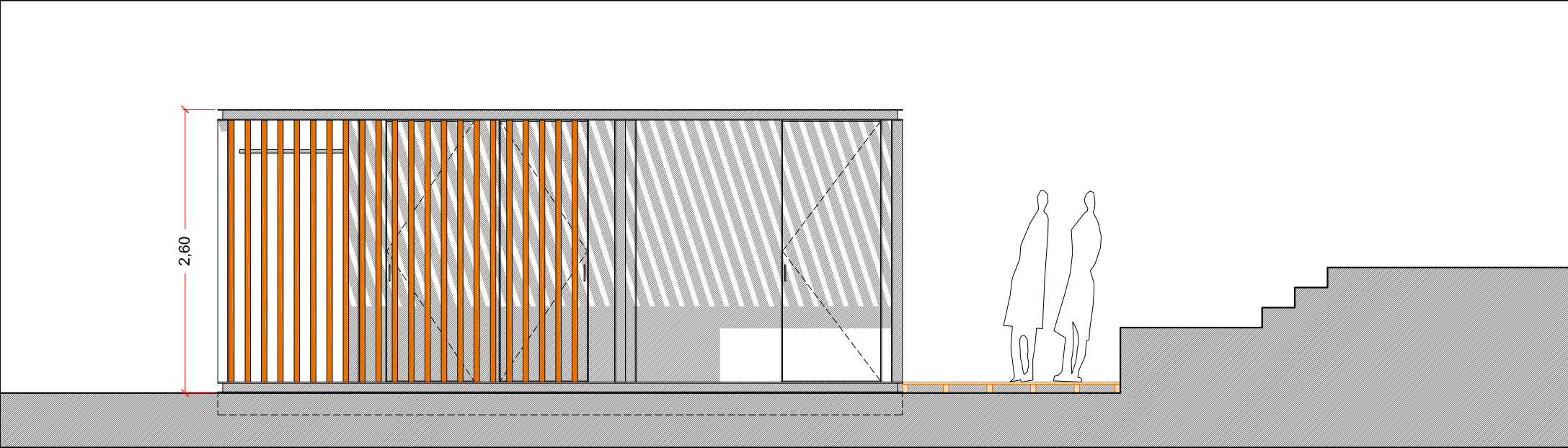
SECCIÓN TRANSVERSAL SOBRE ROCA



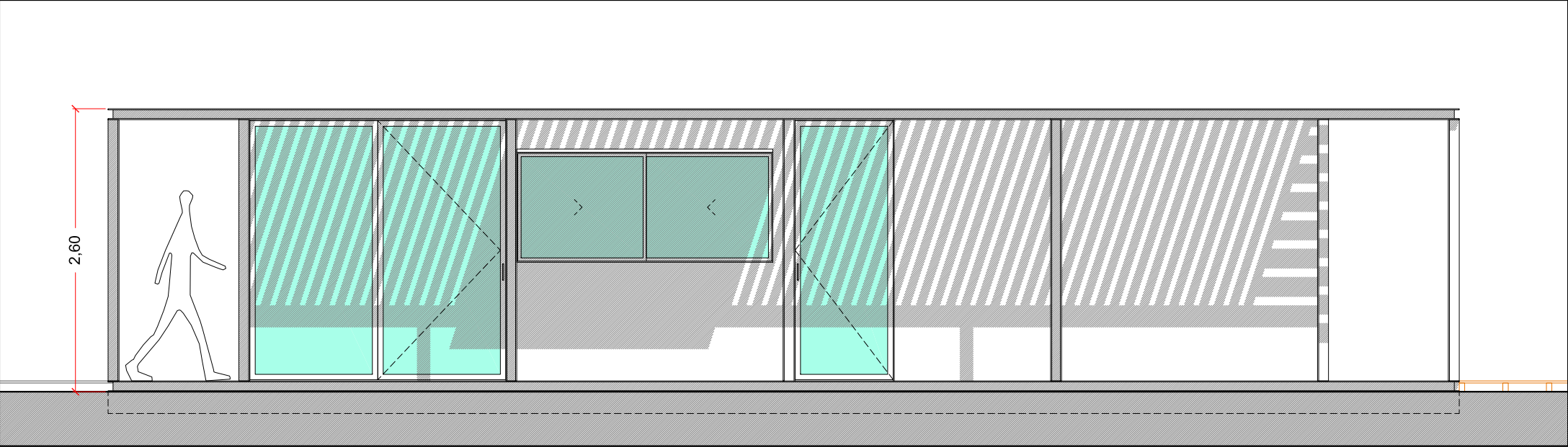
- 1. M2 Suministro y colocación de Tarima** formada por tablas de madera maciza, de pino de 45x140x2050 mm, tratada en autoclave mediante el método Bethell, con clase de uso 4 según UNE-EN 335, acabado cepillado, fijadas mediante el sistema de fijación vista con tornillos autotaladrantes de acero inoxidable, con cabeza avellanada, sobre rastreles de madera de pino, de 65x38 mm, tratada en autoclave, con clase de uso 4 según UNE-EN 335, separados entre ellos 50 cm. Incluye subestructura de la misma madera en tramos a definir para elevar la tarima 30 cm sobre el nivel de arena existente. Incluye también formación de agujeros en piezas para ubicación de luminaria y avellanado de los mismos. Completamente montada y fijada según medidas y detalles de proyecto.
- 2. Suministro y colocación de tarima para exterior sobre zona rocosa, formada por tablas de madera maciza, fijadas mediante el sistema de fijación oculta, sobre rastreles de madera de pino, de 140x65 mm, tratada en autoclave, con clasificación de uso clase 4, según UNE-EN 335, separados entre ellos 40 cm y apoyados sobre subestructura de madera con anclajes a roca. Incluso clips y tornillos de acero inoxidable para sujeción de las tablas a los rastreles y piezas, anclajes a roca especiales y medios auxiliares. Incluye también formación de agujeros en piezas para ubicación de luminaria y avellanado de los mismos. Completamente montada y fijada según medidas y detalles de proyecto. Incluye: Replanteo y nivelación de los soportes. Colocación de los rastreles sobre los soportes. Replanteo, nivelación y fijación de los rastreles. Colocación de las tablas de la primera hilada, fijadas con un punto de masilla elastomérica de poliuretano. Fijación de una hilada de clips sobre el rastrel. Presentación de las tablas de la segunda hilada. Encaje de los clips entre las tablas. Colocación y fijación de las sucesivas hiladas. Lijado. Criterio de medición de proyecto: Superficie útil, medida según documentación gráfica de Proyecto. No se ha incrementado la medición por roturas y recortes, ya que en la descomposición se ha considerado un 5% más de piezas.**



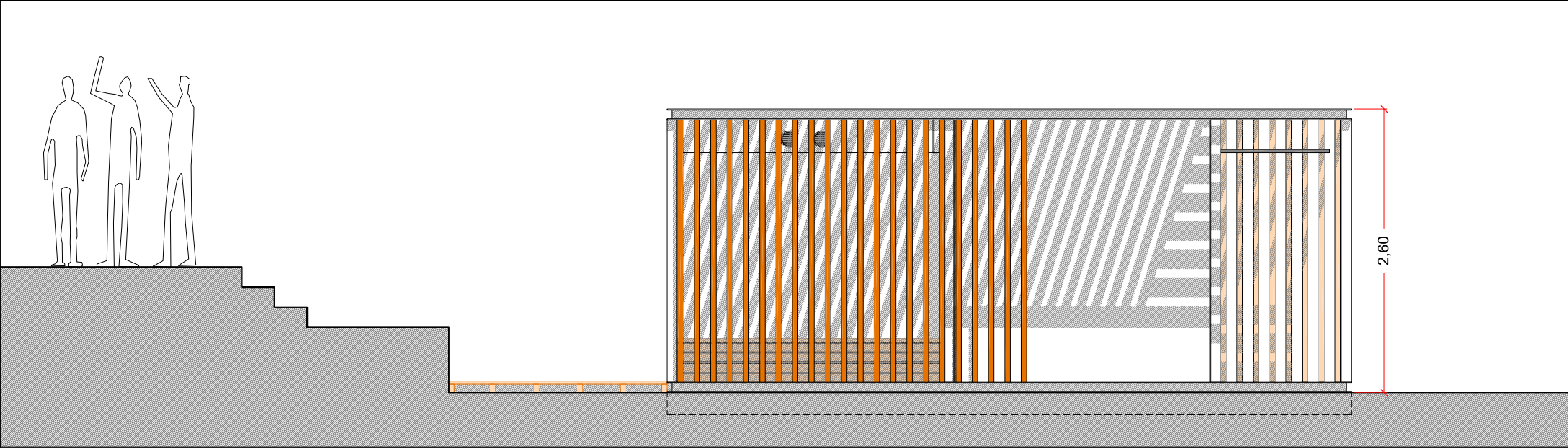
ALZADO NORTE



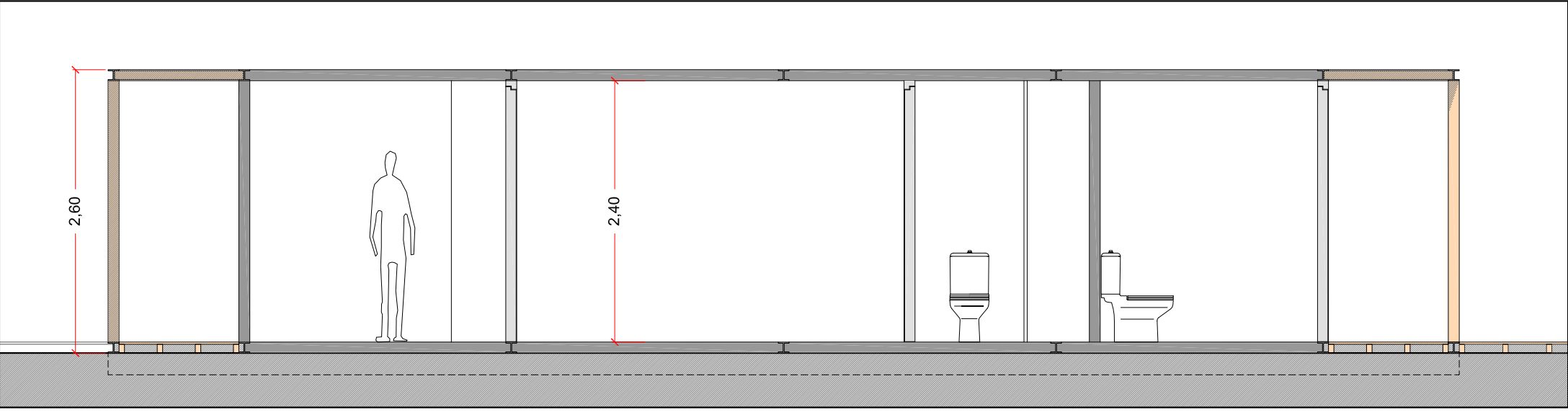
ALZADO ESTE



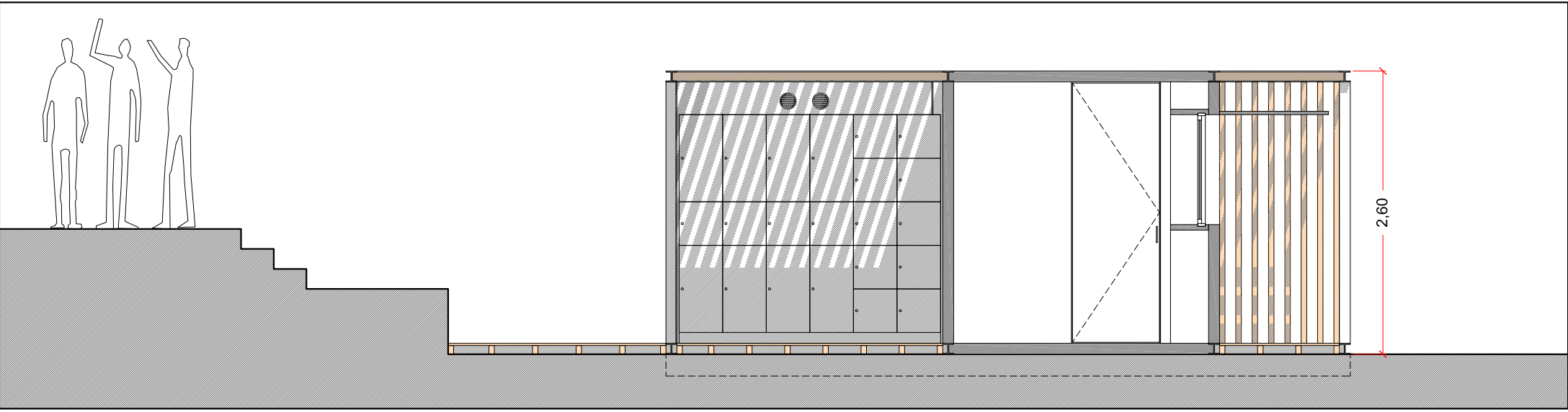
ALZADO SUR



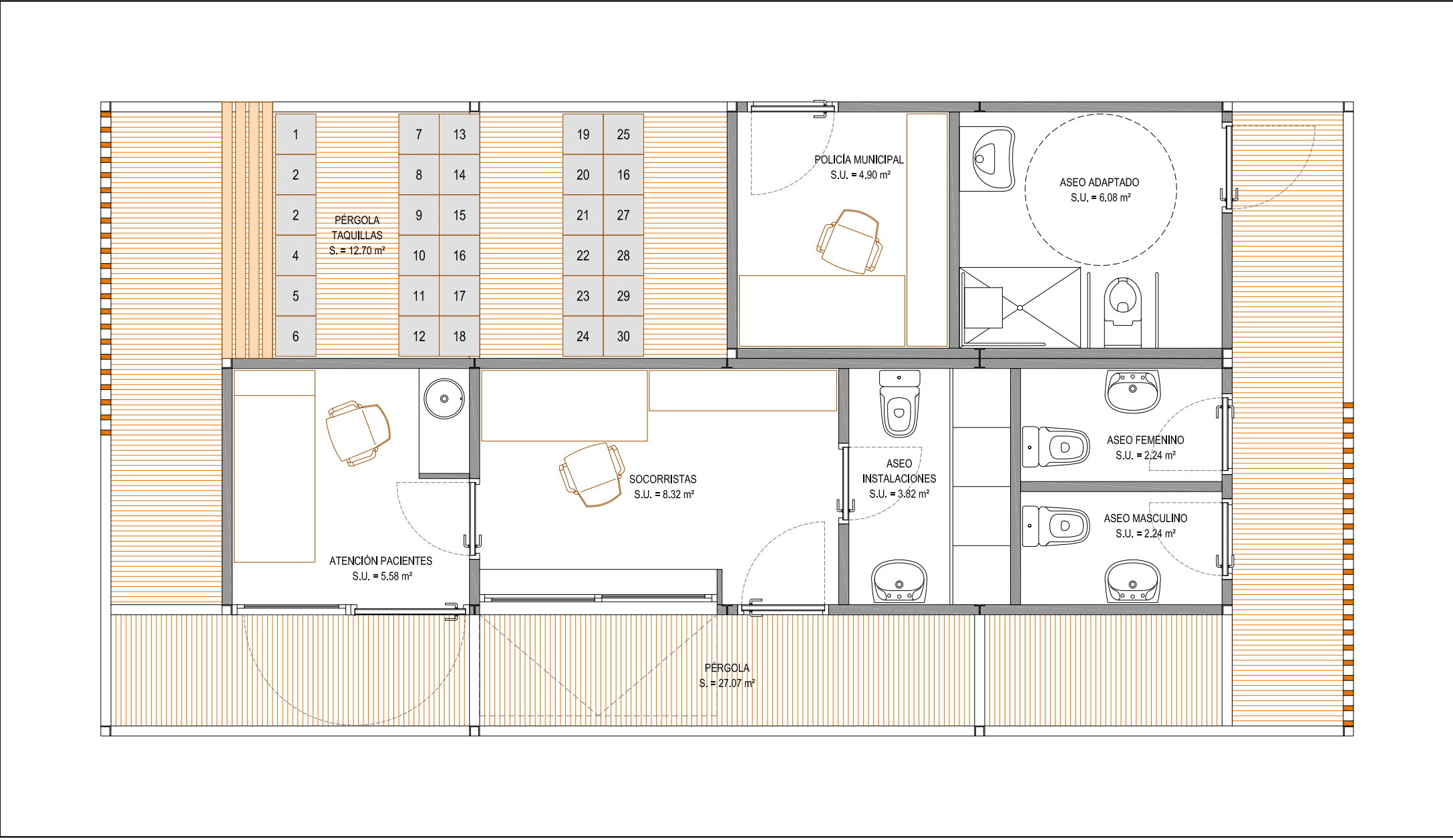
ALZADO OESTE



SECCIÓN _S1

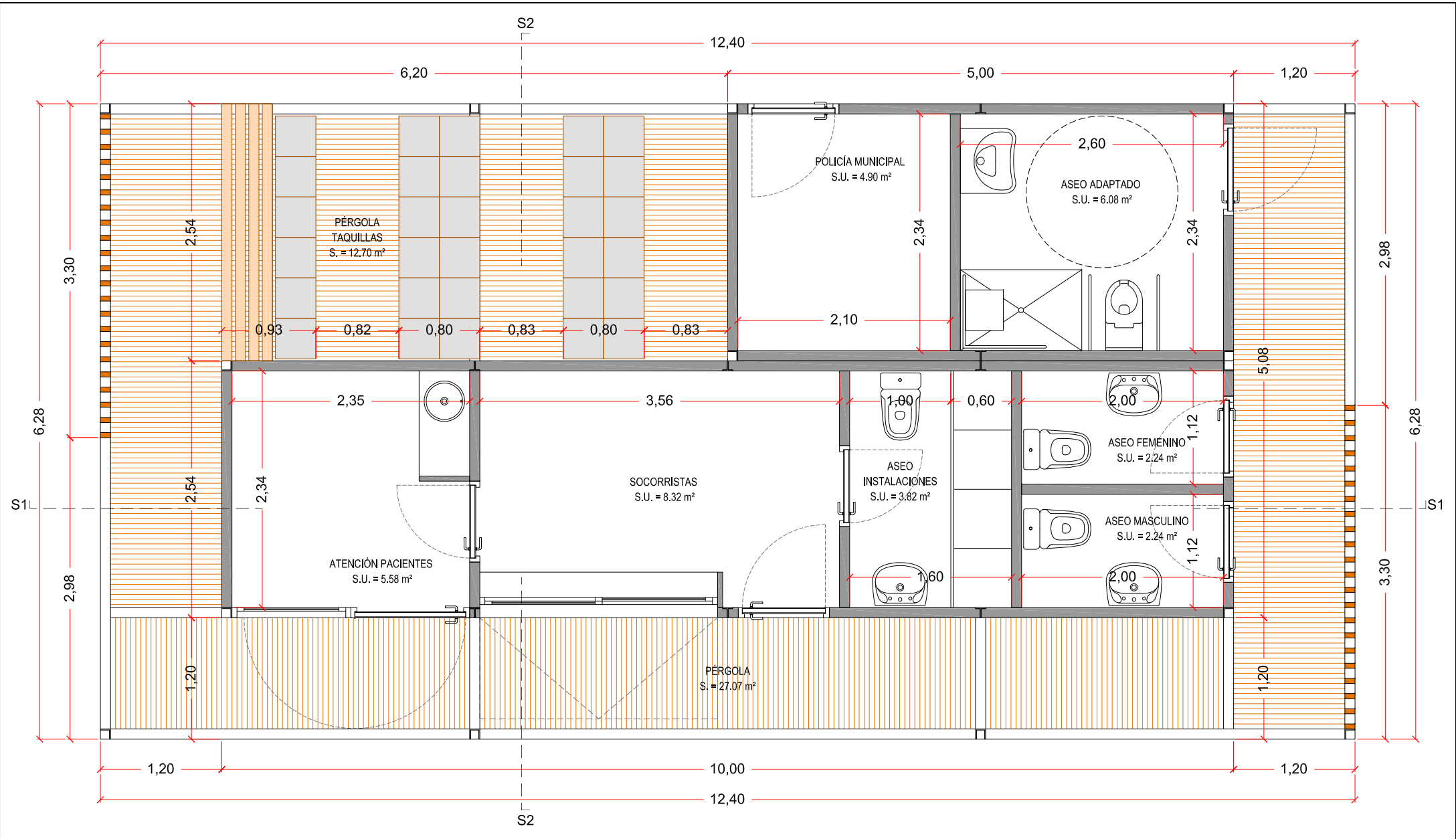


SECCIÓN _S2

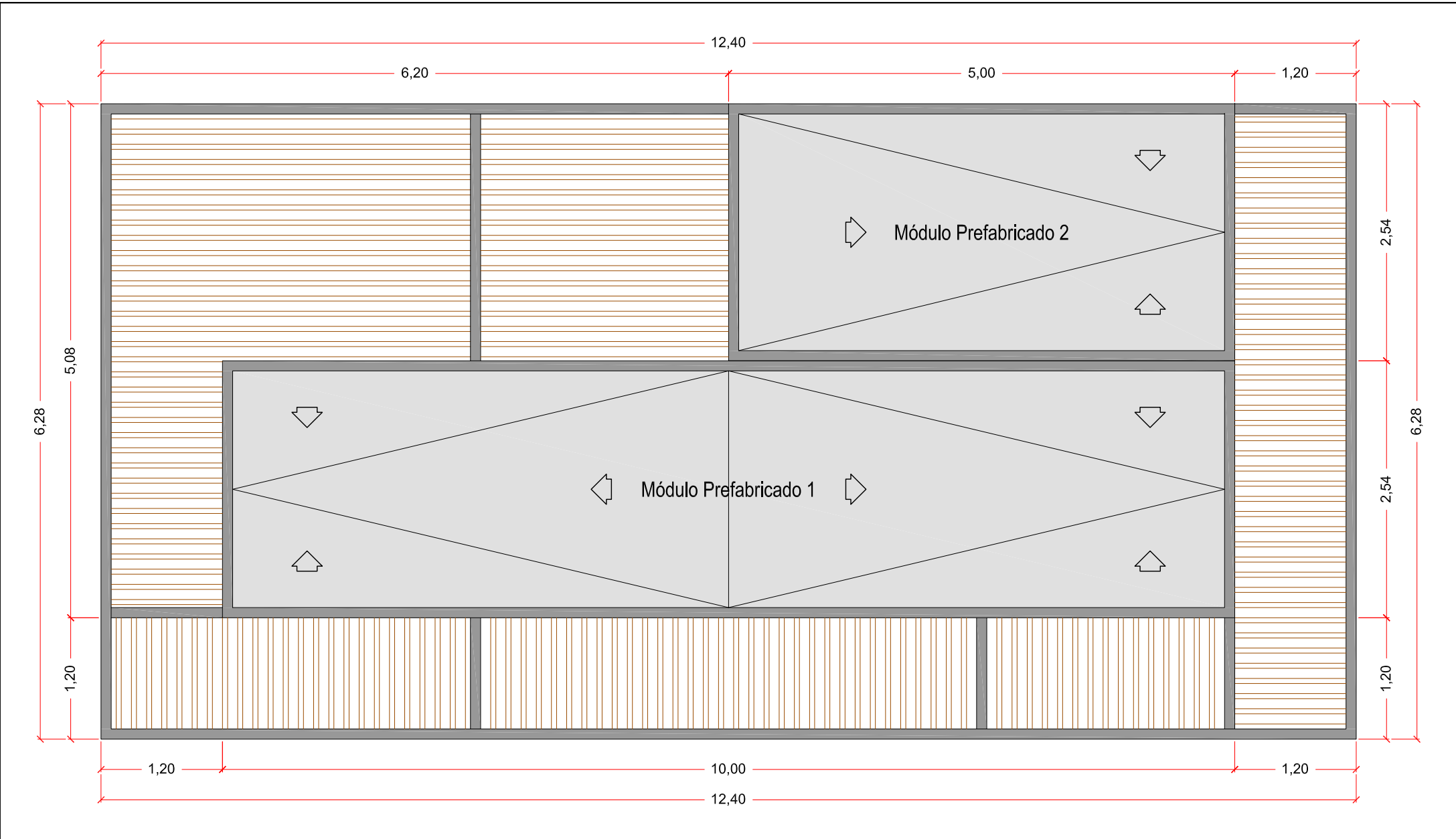


PLANTA DE DISTRIBUCIÓN

SUPERFICIES	MODULO 1	MODULO 2	TOTAL m2
CERRADA	25.40	12.70	38.10
PERGOLA TAQUILLAS			12.70
PERGOLA			27.07
TOTAL			77.87



PLANTA DE COTAS



PLANTA DE CUBIERTA



PROYECTO BÁSICO DE OCUPACIÓN DE BIENES DE DOMINIO PÚBLICO MARÍTIMO - TERRESTRE ESTATAL PARA LA DOTACIÓN DE SERVICIOS EN EL LITORAL DEL TÉRMINO MUNICIPAL DE IBIZA, PLAYA DE FIGUERETAS



PLANO
MODULO PLATJA FIGUERETES

EL INGENIERO TÉCNICO MUNICIPAL

DAVID JIMÉNEZ BOFILL
TÉCNICAS
DELINTEANTES M. NAVARRO AGUILERA
Vº Bº EL ALCALDE

EXPEDIENTE 29166/19
FECHA Noviembre 2.019
ESCALA 1/50
PLANO Nº 04