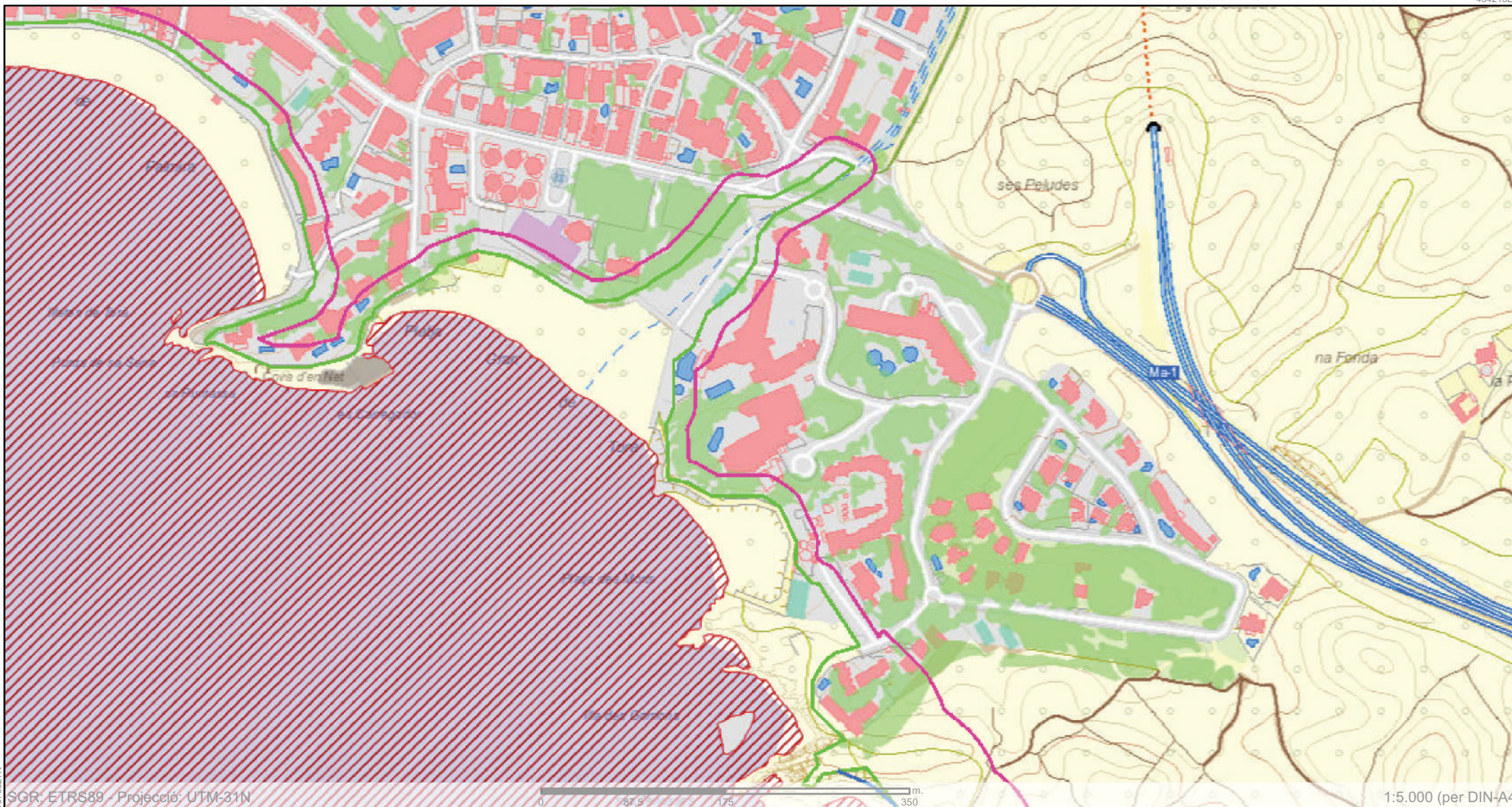


ANEJO Nº 2

INFORMACIÓN RED NATURA 2000-URBANISMO



Crèdits capes: GOIB_MapaBase_IB: IDEIB | Espais de rellevància Ambiental (Natura 2000 i espais naturals): SITIBSA-GOIB | WMS Domini Públic Marítim Terrestre:

Domini Públic Marítim Terrestre
 Límite DPMT aprobado
 Límite DPMT en tramitación
 Límite Ribera del mar
 Límite SP aprobada
 Límite SP en tramitación
 Espai Natural Protegit
 coordenades marines

Espai Natural Protegit
 Lloc d'Interès Científic
 Reserva Natural Especial
 Monument Natural

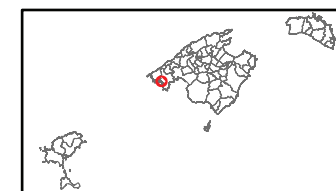
Reserva natural integral
 Paratge Natural
 Parc Nacional
 Parc Natural
 Reserva Natural

Àrea de Protecció Perifèrica
 Àrea de Protecció Perifèrica Marina
 Àrea de protecció Perifèrica Hídrica

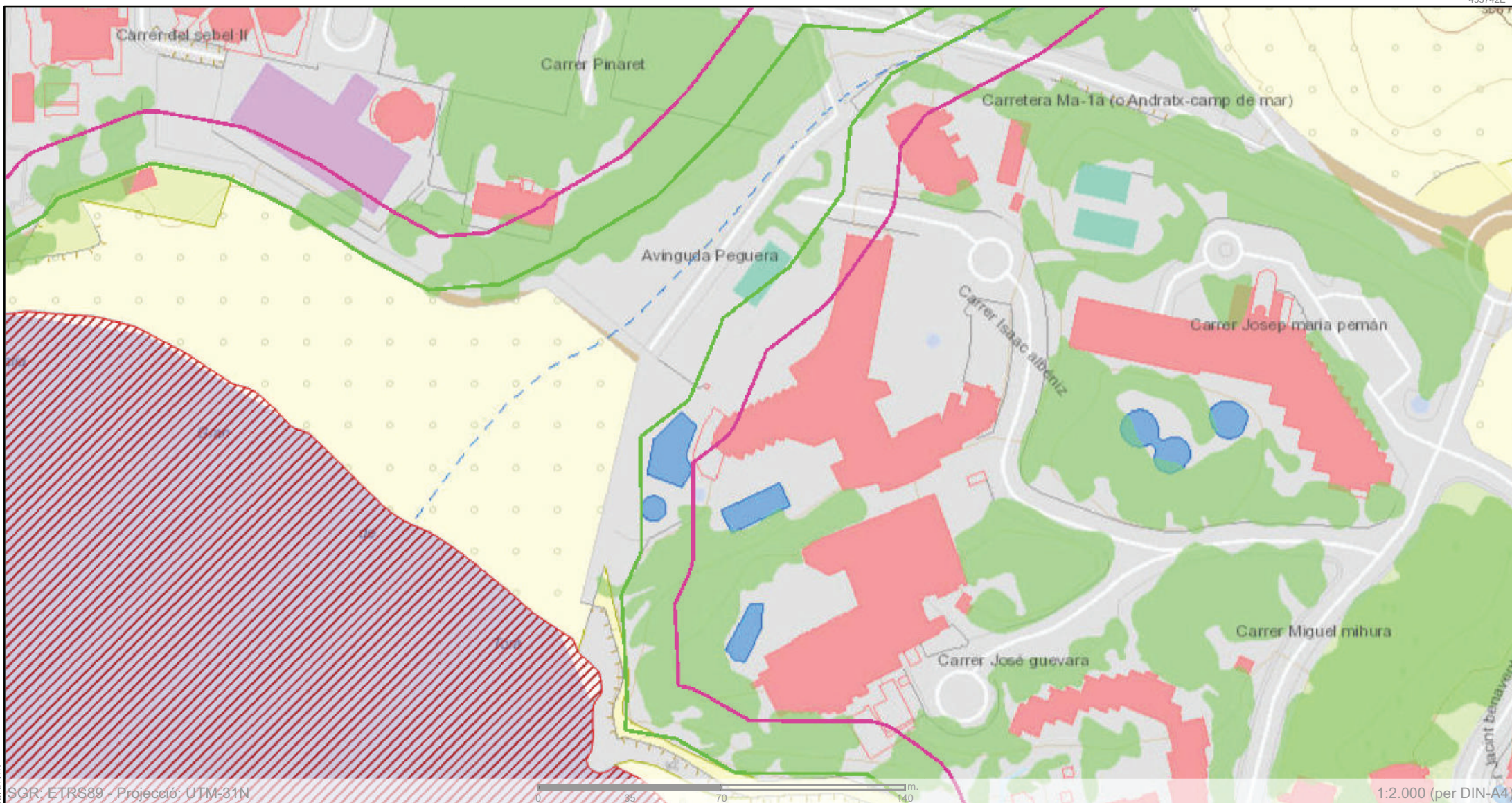
Natura 2000 Zones
 LIC
 LIC Estatal
 ZEPA
 ZEPA Estatal

Natura 2000 Coves i Basses
 Lloc d'interès comunitari
 Proposta de Lloc d'interès comunitari

Proposta de Zona d'Espacial Protecció per a les Aus
 Zona d'Espacial Protecció per a les Aus
 Natura 2000 coordenades marines



Data impressió: 08/02/2021



Crèdits capes: GOIB_MapaBase_IB: IDEIB | Espais de rellevància Ambiental (Natura 2000 i espais naturals): SITIBSA-GOIB | WMS Domini Públic Marítim Terrestre:

Domini Públic Marítim Terrestre

- Límite DPMT aprobado
- Límite DPMT en tramitación
- Límite Ribera del mar
- Límite SP aprobada
- Límite SP en tramitación

Natura 2000
Zones



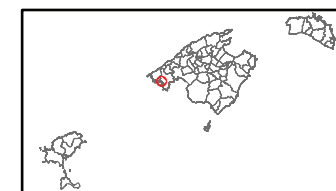
LIC

LIC Estatal

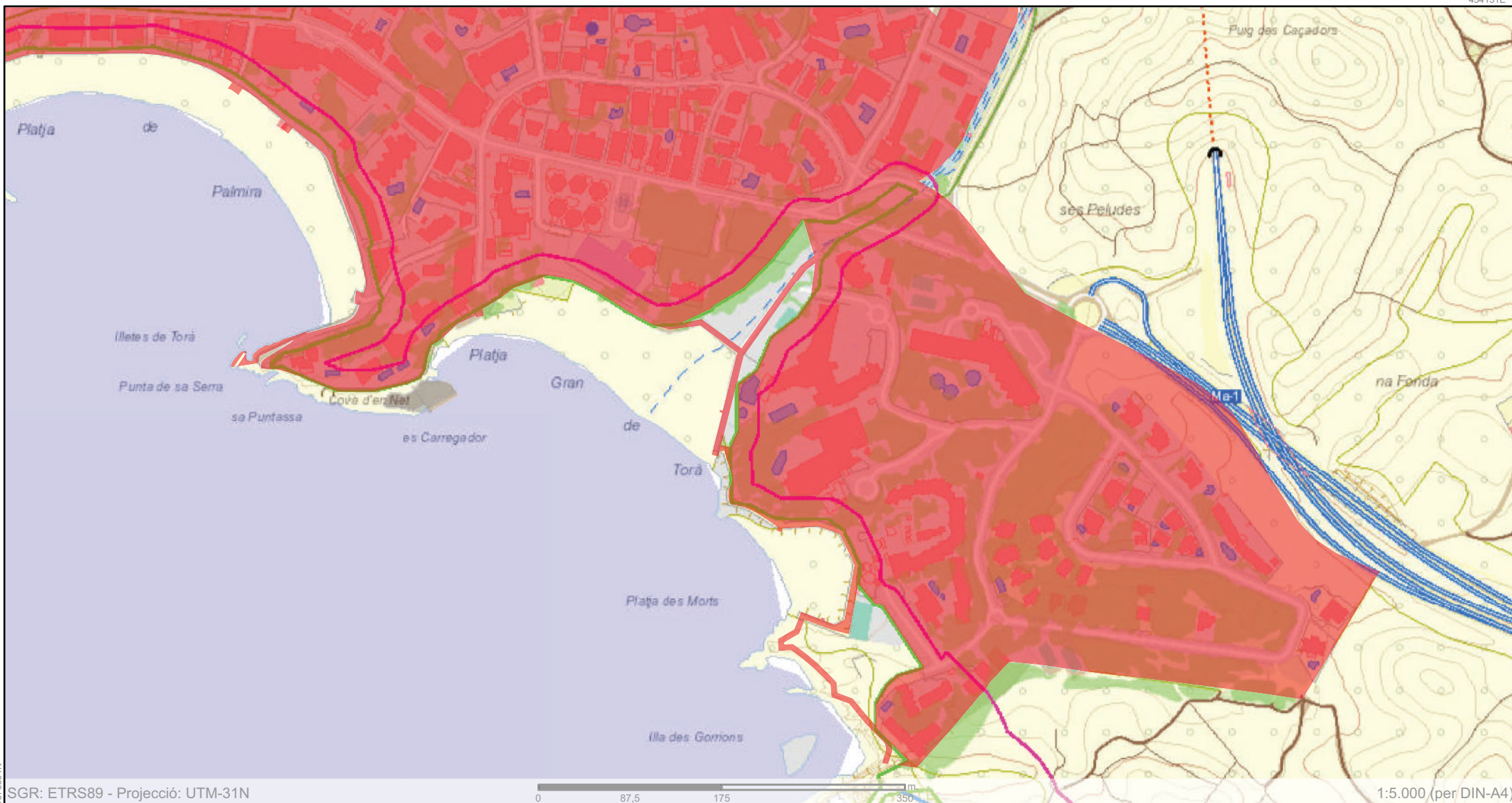
ZEPA

ZEPA Estatal

Natura 2000
coordenades marines



Data impressió: 08/02/2021



Crèdits capes: GOIB_MapaBase_IB: IDEIB | WMS Domini Públic Marítim Terrestre:

1612806430332r

Sòl rústic

Sòl urbà

Domini Públic Marítim Terrestre

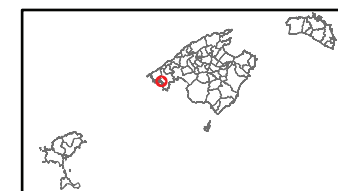
— Límite DPMT aprobado

— Límite DPMT en tramitación

— Límite Ribera del mar

— Límite SP aprobada

— Límite SP en tramitación



Data impressió: 08/02/2021

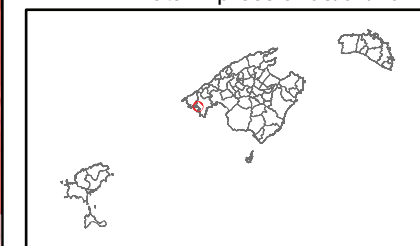


453590E
437636N

1612806430332r

- Sòl urbà
- Sòl rústic
- Dominio Público Marítimo Terrestre
- Límite DPMT aprobado
- Límite DPMT en tramitación
- Límite Ribera del mar
- Límite SP aprobada
- Límite SP en tramitación

Data impressió: 08/02/2021



SGR: ETRS89 - Projecció: UTM-31N

0 10 20 40 m.

1:1.000 (per DIN-A4)

437618N

453357E

Crèdits capes: Ortofoto 2018-19: Ortofoto 2018-2019 (SITIBSA - scne.es) | GOIB_MapaBase_IB: IDEIB | WMS Domini Públic Marítim Terrestre:



Crèdits capes: GOIB_MapaBase_IB: IDEIB

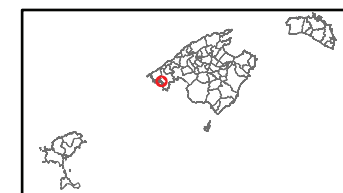
1612805816930r

Extensiva Plurifamiliar
Extensiva unifamiliar

Turístic
Terciari
Espais lliures públics

Espais lliures privats
Equipament administratiu

Xarxa viària pública
Sòl rústic



Data impressió: 08/02/2021