



Consell Insular
de Formentera

Plaça de la Constitució, 1
Sant Francesc Xavier | 07860 | Formentera
Tel. 971 32 10 87 | Fax 971 32 25 56
www.consellinsulardeformentera.cat
www.consellinsulardeformentera.es
consell@formentera.es

DEMARCATIÓ DE COSTES

C/ Felicià Fuster, 7
07006 Palma

Assumpte: Remissió Informe d'esmena de documentació presentada per la sol·licitud de concessió d'ocupació de béns de domini públic marítim terrestre, amb destí a instal·lacions dels serveis de platges del litoral de Formentera. T.M. Formentera. N/Ref. PM/FO-CIF – CNC02/21/07/0045.

Vist el vostre escrit amb RGE 2021/24975 de data 15 de setembre de 2021, on ens sol·liciteu l'esmena de documentació, des de l'àrea de Medi Ambient del Consell Insular de Formentera, fem remissió de l'informe realitzat pels SSTT d'aquesta àrea, en relació a la **"Subsanación de documentación presentada para la solicitud de concesión de ocupación de bienes de dominio público marítimo terrestre, con destino a instalaciones de los servicios de playa del litoral de Formentera. T.M. Formentera. N/Ref. PM/FO-CIF – CNC02/21/07/0045"**, juntament amb els Annexos I, II i III, pel vostre coneixement i als efectes oportuns.

Rebeu una cordial salutació.

El conseller de Medi Ambient i Serveis d'Inspecció,

Antonio J. Sanz Igual

Formentera, amb data de la signatura electrònica.

Signatura 1 de 1	CONSELLER DE MEDI AMBIENT I SERVEIS D'INSPECCIÓ
Antonio Jesús Sanz Igual	28/10/2021

Per verificar la validesa d'aquest document, pot consultar la següent pàgina web	
Codi Segur de Validació	1dad66402144e329ff43b4634e07ecf001
Url de validació	http://ovac.conselldeformentera.cat/absis/idi/ARX/IDIARXABSAWEB/catala/asp/verificadorfirma.asp
Metadades	Núm. Registre sortida: RGS 2021/10569 - Data Registre: 28/10/2021 14:00:00 Origen: Origen administració Estat d'elaboració: Original





Asunto: Subsanción de documentación presentada para la solicitud de concesión de ocupación de bienes de dominio público marítimo terrestre, con destino a instalaciones de los servicios de playa del litoral de Formentera. T.M. Formentera. N/Ref. PM/FO-CIF – CNC02/21/07/0045

Consta oficio por parte de la Demarcación de Costas de las Illes Balears, según número de registro RGE: 24975/2021 de fecha 15/09/2021, donde se requiere subsanción de documentación presentada para la solicitud de concesión de ocupación de bienes de dominio público marítimo terrestre, con destino a instalaciones de los servicios de playa del litoral de Formentera.

Respecto de la documentación requerida, se aporta la siguiente información.

1. CUANTIFICACIÓN DE LA SUPERFICIE A OCUPAR O UTILIZAR DEL DPMT:

Instalación	Instalación cerrada	Terraza / Terraza con porche	Baño	Total instalación	Unidades	Totales
Quiosco de playa	20 m ²	30m ²	10 m ²	60 m ²	8	480 m ²
					Total ocupación DPMT	480 m²

Instalación	Instalación cerrada	Espacio contiguo para logística y estanterías exteriores	Total instalación	Unidades	Totales
Escuela de vela Es Pujols	70 m²	110 m²	180 m²	1	180 m²
Escuela de vela Illetes	25 m²	25 m²	50 m²	1	50 m²
				Total ocupación DPMT	230 m²

Instalación Servicio municipal de socorrismo	Instalación abierta	Instalación cerrada	Unidades	Plataforma minusválidos	Unidades	Totales
Torre/silla de socorrismo	9 m ²		10			90 m ²
Módulo de primeros auxilios		14 m ²	3	15 m ²	1	57 m ²
					Total ocupación DPMT	147 m²

La superficie total de ocupación del DPMT solicitada es de **857 m²**.

2. DECLARACIÓN REFERENTE AL ARTÍCULO 97 DEL REGLAMENTO GENERAL DE COSTAS.

La presente documentación, como complemento de la anterior solicitud presentada, se refiere a la configuración básica que han de cumplir las instalaciones a concesionar, las cuales saldrán a licitación para su posterior explotación por parte de terceros.

Signatura 1 de 1
ANA MARIA FERNANDEZ MOLERO
28/10/2021

Per verificar la validesa d'aquest document, pot consultar la següent pàgina web

Codi Segur de Validació 80267ca764df4fa68386b8264791aee9001

Url de validació <http://ovac.conselldeformentera.cat/absis/idi/ARX/IDIARXABSAWEB/catala/asp/verificadorfirma.asp>

Metadades Origen: Origen administració Estat d'elaboració: Original





Este proyecto básico cumple con las disposiciones de la Ley 22/1988, de 28 de julio, y de las normas generales y específicas que se dicten para su desarrollo y aplicación (artículo 44.7 de la Ley 22/1988, de 28 de julio).

Esta misma exigencia devendrá obligatoria como parte de las prescripciones técnicas que conformarán el Pliego Técnico que regirá la contratación del servicio para la explotación por parte de terceros.

El personal autor responderá de la exactitud y veracidad de los datos técnicos y urbanísticos consignados.

Los proyectos cumplirán con las disposiciones de la Ley 22/1988, de 28 de julio y de las normas generales y específicas que se dicten para su desarrollo y aplicación (reglamento de desarrollo establecido en el Real Decreto 876/2014, de 10 de octubre).

Hay que recordar que las instalaciones serán total y fácilmente desmontables, entendiendo como tales las así definidas en el art. 51 de la Ley de Costas y art. 110, apartado 2, del Reglamento de Costas.

Serán los servicios técnicos municipales los encargados de velar por el cumplimiento de todas estas circunstancias.

3. PROGRAMA DE EJECUCIÓN DE LOS TRABAJOS

El programa de ejecución de los trabajos viene definido en el siguiente organigrama:

1. Realización de **acta de replanteo** previo al inicio de las obras por parte de la Demarcación de Costas, Consell Insular de Formentera y tercer encargado de instalaciones. (1 día).
2. **Excavación del terreno**, si procede, para la instalación de los depósitos estancos de los depósitos de aguas limpias, aguas grises y aguas negras, así como las posibles cimentaciones de la estructura portante de los quioscos bar y/o escuelas de vela. (5 días).
3. **Instalación de depósitos** de agua y residuales. (7 días).
4. **Instalación de la cimentación o infraestructuras portantes**. (7 días).
5. **Montaje del volumen de la construcción y pérgolas** en madera y con tornillería completamente desmontable. (21 días)
6. **Instalación de las placas solares fotovoltaicas y de agua caliente** sanitaria en cubierta. (3 días)
7. **Instalación de acometidas** de agua, canalizaciones a depósito de saneamiento, de electricidad, etc. (10 días)
8. **Realización de acabados, instalación de maquinaria y electrodomésticos**. (5 días)
9. **Instalación de módulos prefabricados de WC químicos** según el caso. (3 días)
10. **Puesta en funcionamiento** (2 días)

Se considera un tiempo no superior a 64 días para la instalación y puesta en marcha de las instalaciones.

11. **Explotación de las instalaciones (6 años, prorrogables en 2 años más)**

Signatura 1 de 1
ANA MARIA FERNANDEZ MOLERO
28/10/2021

Per verificar la validesa d'aquest document, pot consultar la següent pàgina web

Codi Segur de Validació 80267ca764df4fa68386b8264791aee9001

Url de validació <http://ovac.conselldeformentera.cat/absis/idi/ARX/IDIARXABSAWEB/catala/asp/verificadorfirma.asp>

Metadades Origen: Origen administració Estat d'elaboració: Original



Una vez finalizado el periodo de la concesión administrativa y/o de la explotación de las instalaciones se procederá a:

12. **Desmontaje de las instalaciones y retirada de todos los elementos** del dominio público marítimo terrestre, incluidos los depósitos soterrados. (30 días)
13. **Reposición del dominio público marítimo terrestres al estado original** anterior a la instalación de los elementos objeto de concesión administrativa. Se dejará constancia mediante el levantamiento de un acta que firmará la Demarcación de Costas, el Consell Insular de Formentera, así como el tercer encargado de la instalación.

4. INFORMACIÓN FOTOGRÁFICA

Las fotografías corresponden a las instalaciones que hay actualmente en cada ubicación. Estas instalaciones actuales serán desmanteladas antes del 31 de diciembre de este año 2021, como consecuencia de la finalización de la actual autorización administrativa.

En el anexo I a este escrito se aportan fotografías de las actuales instalaciones.
Anexo I: Reportaje fotográfico.

Las nuevas instalaciones corresponderán a la siguiente descripción.

LOTE 3. PLAYA CALA SAONA. QUIOSCO+TERRAZA+BAÑO
LOTE 10. PLAYA SES ILLETES. ESCUELA DE VELA
LOTE 19. PLAYA ES PUJOLS. QUIOSCO+TERRAZA+BAÑO
LOTE 21. PLAYA ES PUJOLS. ESCUELA DE VELA
LOTE 24. PLAYA ES PUJOLS. QUIOSCO+TERRAZA+BAÑO
LOTE 27. PLAYA DE ES COPINYAR. QUIOSCO+TERRAZA+BAÑO
LOTE 25. PLAYA ARENALS. QUIOSCO+TERRAZA+BAÑO
LOTE 38. PLAYA ARENALS. QUIOSCO+TERRAZA+BAÑO
LOTE 43. PLAYA MIGJORN. QUIOSCO+TERRAZA+BAÑO
LOTE 50. PLAYA ES CA MARÍ. QUIOSCO+TERRAZA+BAÑO

Respecto de los módulos de primeros auxilios y torres de socorrismo, adjuntamos fotografía de cómo es la instalación, y su ubicación, en planos adjuntos.

5, 6, 7 Y 8. PLANIMETRÍA.

Se adjunta en anexos los planos detallados.
Anexo II Planimetría_lotes.
Anexo III Planos_Instalaciones_Servicio_Socorrismo.

9. SISTEMA DE EVACUACIÓN DE AGUAS RESIDUALES

Por lo que respecta a la gestión de las aguas residuales que se generen como consecuencia del normal desarrollo de la actividad, se ha propuesto la instalación de una serie de desagües y canalizaciones para la recogida de las aguas residuales que se recogerán por gravedad en depósitos estancos preformados realizados en PVC.





Los depósitos estancos de suficiente capacidad para dar servicio al establecimiento se enterrarán en el terreno para no ser visibles. Dispondrán de un sistema que indique el nivel de llenado y de una arqueta de registro que permita el vaciado del depósito estanco.

El depósito se vaciará mediante camión chupona o sistema de bombeo similar que permita la retirada de las aguas residuales a la EDAR para su posterior depuración.

En ningún caso el depósito será un depósito filtrante y no dispondrá de sistema de aliviaderos para evitar la contaminación del suelo circundante a la instalación.

Como norma el depósito se vaciará cuando éste esté como máximo al 90% de su llenado.

Se llevará un registro de los vaciados, tal cual establece el pliego de prescripciones técnicas que regirá la contratación de estos servicios.

Por lo que respecta a los W.C. serán baños de tipo químico con depósito estanco que garantice como mínimo 700 usos. Los baños químicos estancos se vaciarán mediante camión chupona especializado para su gestión posterior en depuradora.

Lo que informo y comunico a los efectos oportunos.

Se adjunta

Anexo I: Reportaje fotográfico

Anexo II Planimetría_lotes.

Anexo III Planos_Instalaciones_Servicio_Socorrismo

Servicios técnicos del área de medio ambiente del Consell Insular de Formentera.
Ana María Fernández Molero

Formentera, en la fecha de la firma electrónica.

Signatura 1 de 1
ANA MARIA FERNANDEZ MOLERO
28/10/2021

Per verificar la validesa d'aquest document, pot consultar la següent pàgina web

Codi Segur de Validació 80267ca764df4fa68386b8264791aee9001

Url de validació <http://ovac.conselldeformentera.cat/absis/idi/ARX/IDIARXABSAWEB/catala/asp/verificadorfirma.asp>

Metadades Origen: Origen administració Estat d'elaboració: Original





Consell Insular
de Formentera

Àrea de Medi Ambient

Plaça de la Constitució, 1
Sant Francesc Xavier | 07860 | Formentera
Tel. 971 32 10 87 | Fax 971 32 10 63
www.consellinsulardeformentera.cat
www.consellinsulardeformentera.es
consell@formentera.es

LOTE 3. PLAYA CALA SAONA (QUIOSCO, TERRAZA, BAÑO)





Consell Insular
de Formentera

Àrea de Medi Ambient

Plaça de la Constitució, 1
Sant Francesc Xavier | 07860 | Formentera
Tel. 971 32 10 87 | Fax 971 32 10 63
www.consellinsulardeformentera.cat
www.consellinsulardeformentera.es
consell@formentera.es

LOTE 10. PLAYA DE SES ILLETES. ESCUELA DE VELA





Consell Insular
de Formentera

Àrea de Medi Ambient

Plaça de la Constitució, 1
Sant Francesc Xavier | 07860 | Formentera
Tel. 971 32 10 87 | Fax 971 32 10 63
www.consellinsulardeformentera.cat
www.consellinsulardeformentera.es
consell@formentera.es

LOTE 19. PLAYA DE ES PUJOLS. (QUIOSCO, TERRAZA, BAÑO)





Consell Insular
de Formentera

Àrea de Medi Ambient

Plaça de la Constitució, 1
Sant Francesc Xavier | 07860 | Formentera
Tel. 971 32 10 87 | Fax 971 32 10 63
www.consellinsulardeformentera.cat
www.consellinsulardeformentera.es
consell@formentera.es

LOTE 21. PLAYA DE ES PUJOLS. ESCUELA DE VELA





Consell Insular
de Formentera

Àrea de Medi Ambient

Plaça de la Constitució, 1
Sant Francesc Xavier | 07860 | Formentera
Tel. 971 32 10 87 | Fax 971 32 10 63
www.consellinsulardeformentera.cat
www.consellinsulardeformentera.es
consell@formentera.es

LOTE 24. PLAYA ES PUJOLS (QUIOSCO, TERRAZA, BAÑO)





Consell Insular
de Formentera

Àrea de Medi Ambient

Plaça de la Constitució, 1
Sant Francesc Xavier | 07860 | Formentera
Tel. 971 32 10 87 | Fax 971 32 10 63
www.consellinsulardeformentera.cat
www.consellinsulardeformentera.es
consell@formentera.es

LOTE 27. PLAYA ES COPINYAR (QUIOSCO, TERRAZA, BAÑO)





Consell Insular
de Formentera

Àrea de Medi Ambient

Plaça de la Constitució, 1
Sant Francesc Xavier | 07860 | Formentera
Tel. 971 32 10 87 | Fax 971 32 10 63
www.consellinsulardeformentera.cat
www.consellinsulardeformentera.es
consell@formentera.es

LOTE 25. PLAYA ARENALS (QUIOSCO, TERRAZA, BAÑO)





Consell Insular
de Formentera

Àrea de Medi Ambient

Plaça de la Constitució, 1
Sant Francesc Xavier | 07860 | Formentera
Tel. 971 32 10 87 | Fax 971 32 10 63
www.consellinsulardeformentera.cat
www.consellinsulardeformentera.es
consell@formentera.es

LOTE 38. PLAYA ARENALS (QUIOSCO, TERRAZA, BAÑO)





Consell Insular
de Formentera

Àrea de Medi Ambient

Plaça de la Constitució, 1
Sant Francesc Xavier | 07860 | Formentera
Tel. 971 32 10 87 | Fax 971 32 10 63
www.consellinsulardeformentera.cat
www.consellinsulardeformentera.es
consell@formentera.es

LOTE 43. PLAYA MIGJORN (QUIOSCO, TERRAZA, BAÑO)





Consell Insular
de Formentera

Àrea de Medi Ambient

Plaça de la Constitució, 1
Sant Francesc Xavier | 07860 | Formentera
Tel. 971 32 10 87 | Fax 971 32 10 63
www.consellinsulardeformentera.cat
www.consellinsulardeformentera.es
consell@formentera.es

LOTE 50. PLAYA CA MARÍ (QUIOSCO, TERRAZA, BAÑO)





Consell Insular
de Formentera

Àrea de Medi Ambient

Plaça de la Constitució, 1
Sant Francesc Xavier | 07860 | Formentera
Tel. 971 32 10 87 | Fax 971 32 10 63
www.consellinsulardeformentera.cat
www.consellinsulardeformentera.es
consell@formentera.es

SERVICIO DE SOCORRISMO

Ejemplo de Instalaciones del servicio de socorrismo



Módulo primeros auxilios



Torre/silla vigilancia



Consell Insular
de Formentera

Àrea de Medi Ambient

Plaça de la Constitució, 1
Sant Francesc Xavier | 07860 | Formentera
Tel. 971 32 10 87 | Fax 971 32 10 63
www.consellinsulardeformentera.cat
www.consellinsulardeformentera.es
consell@formentera.es

FOTOGRAFÍAS SITUACIÓN FUTURA UBICACIÓN INSTALACIONES SERVICIO SOCORRISMO



Torre Cala Saona



Torre Cavall d'en Borràs



Torre Es Caló



Torre Es Copinyar



Torre Es Arenals



Módulo socorrismo Es Arenals



Consell Insular
de Formentera

Àrea de Medi Ambient

Plaça de la Constitució, 1
Sant Francesc Xavier | 07860 | Formentera
Tel. 971 32 10 87 | Fax 971 32 10 63
www.consellinsulardeformentera.cat
www.consellinsulardeformentera.es
consell@formentera.es

FOTOGRAFÍAS SITUACIÓN FUTURA UBICACIÓN INSTALACIONES SERVICIO SOCORRISMO



Módulo Socorrismo Llevant



Torre Es Pujols



Módulo Socorrismo Illetes-Ministre



Torre Llevant



Torre Es Trocadors



Consell Insular
de Formentera

Àrea de Medi Ambient

Plaça de la Constitució, 1
Sant Francesc Xavier | 07860 | Formentera
Tel. 971 32 10 87 | Fax 971 32 10 63
www.consellinsulardeformentera.cat
www.consellinsulardeformentera.es
consell@formentera.es

FOTOGRAFÍAS SITUACIÓN FUTURA UBICACIÓN INSTALACIONES SERVICIO SOCORRISMO



Módulo Socorrismo Illetes

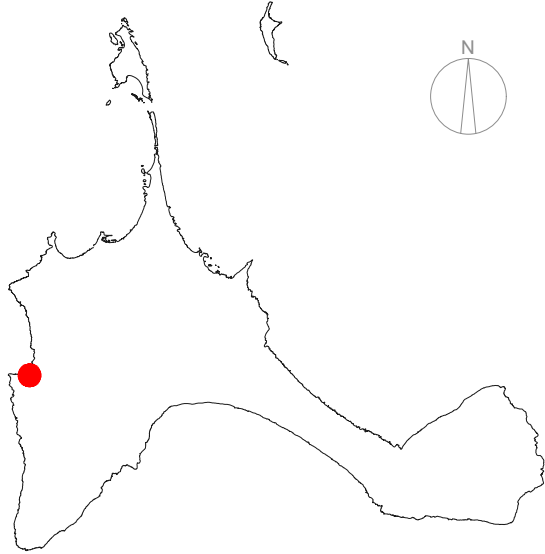


Torre Illetes - Pirata

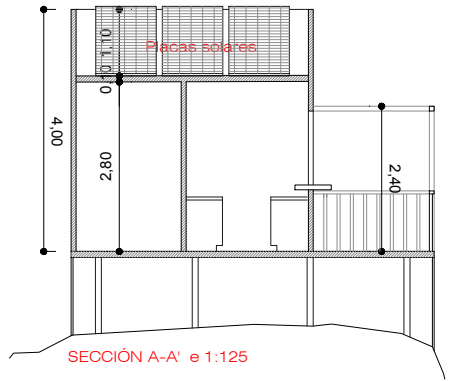
LOTE 3. Chiringuito playa Cala Saona



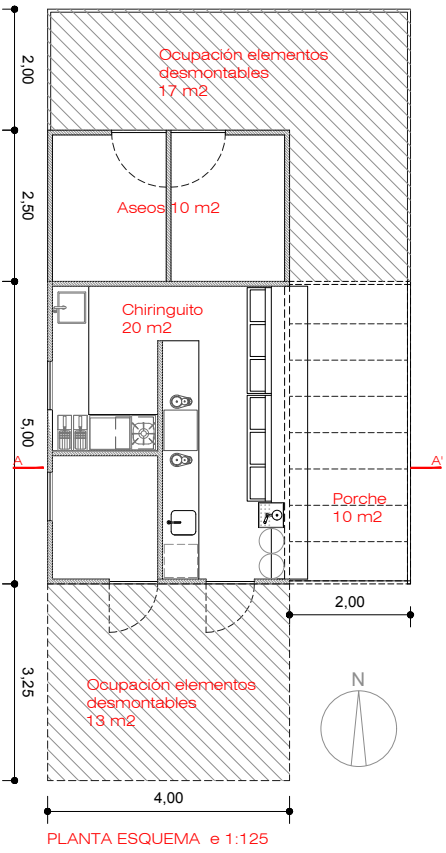
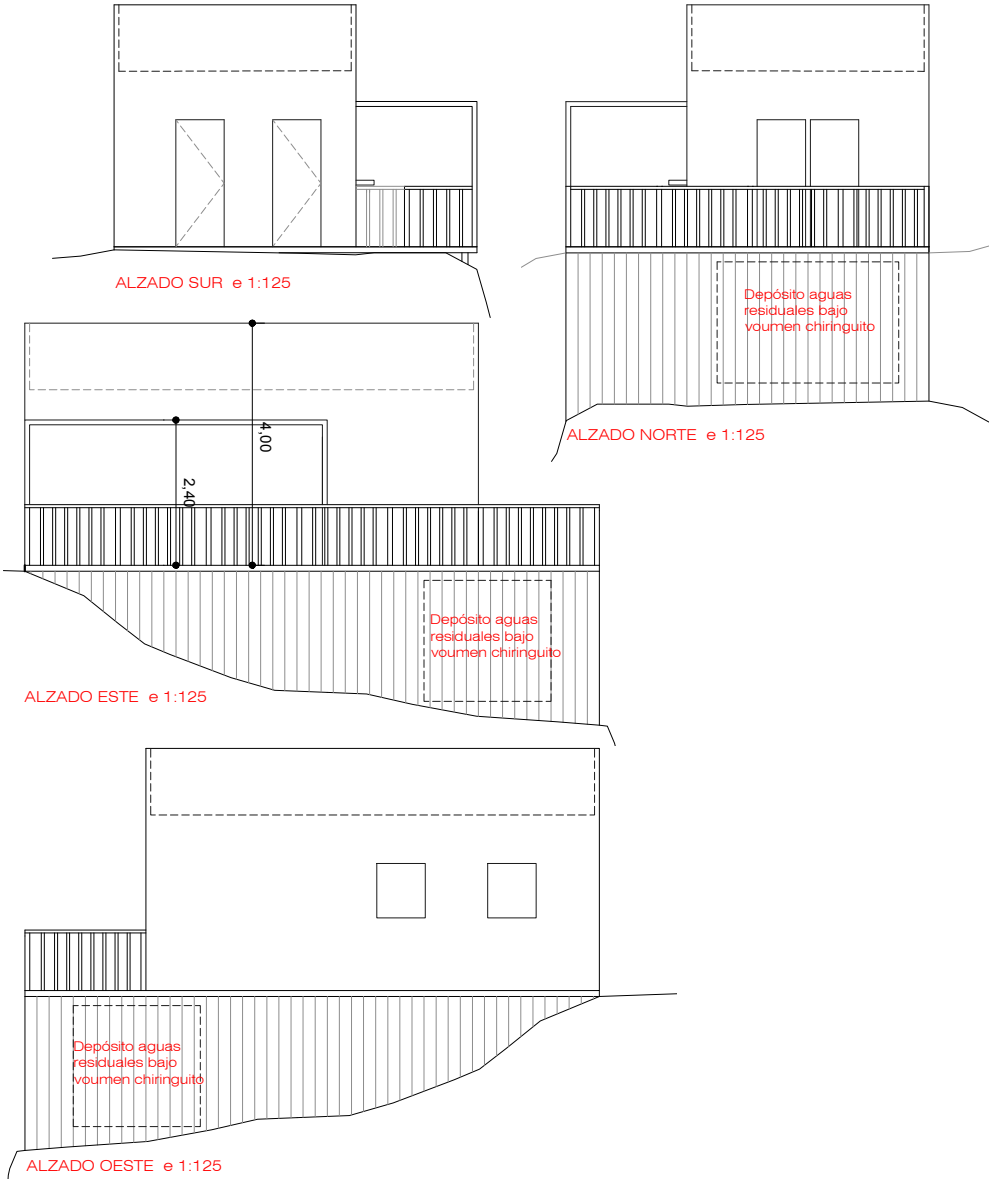
Plano de situación. Planta cubierta sobre ortofoto IDEIB 2018-19 e. 1:2.000



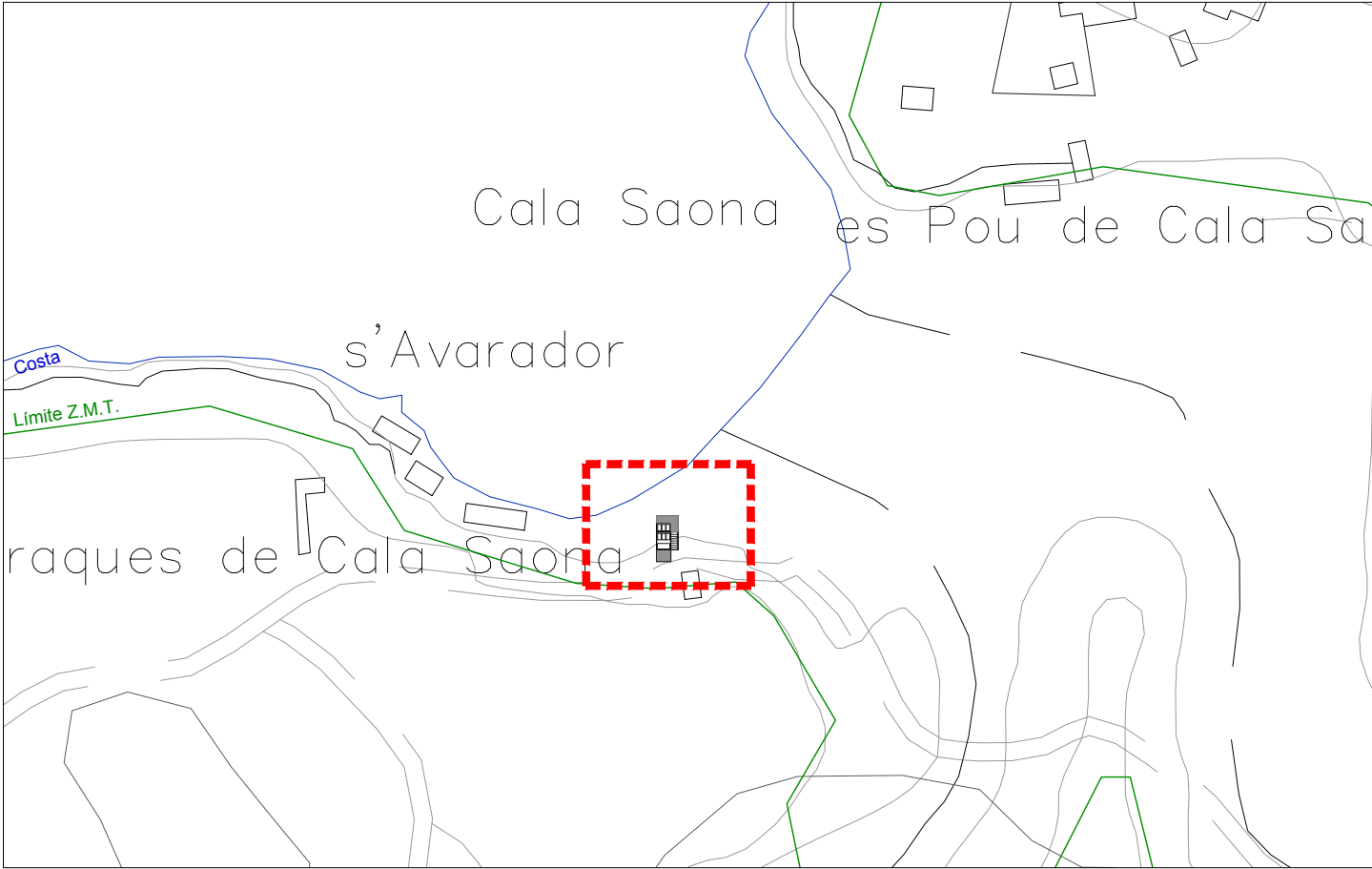
Formentera e. 1:250.000



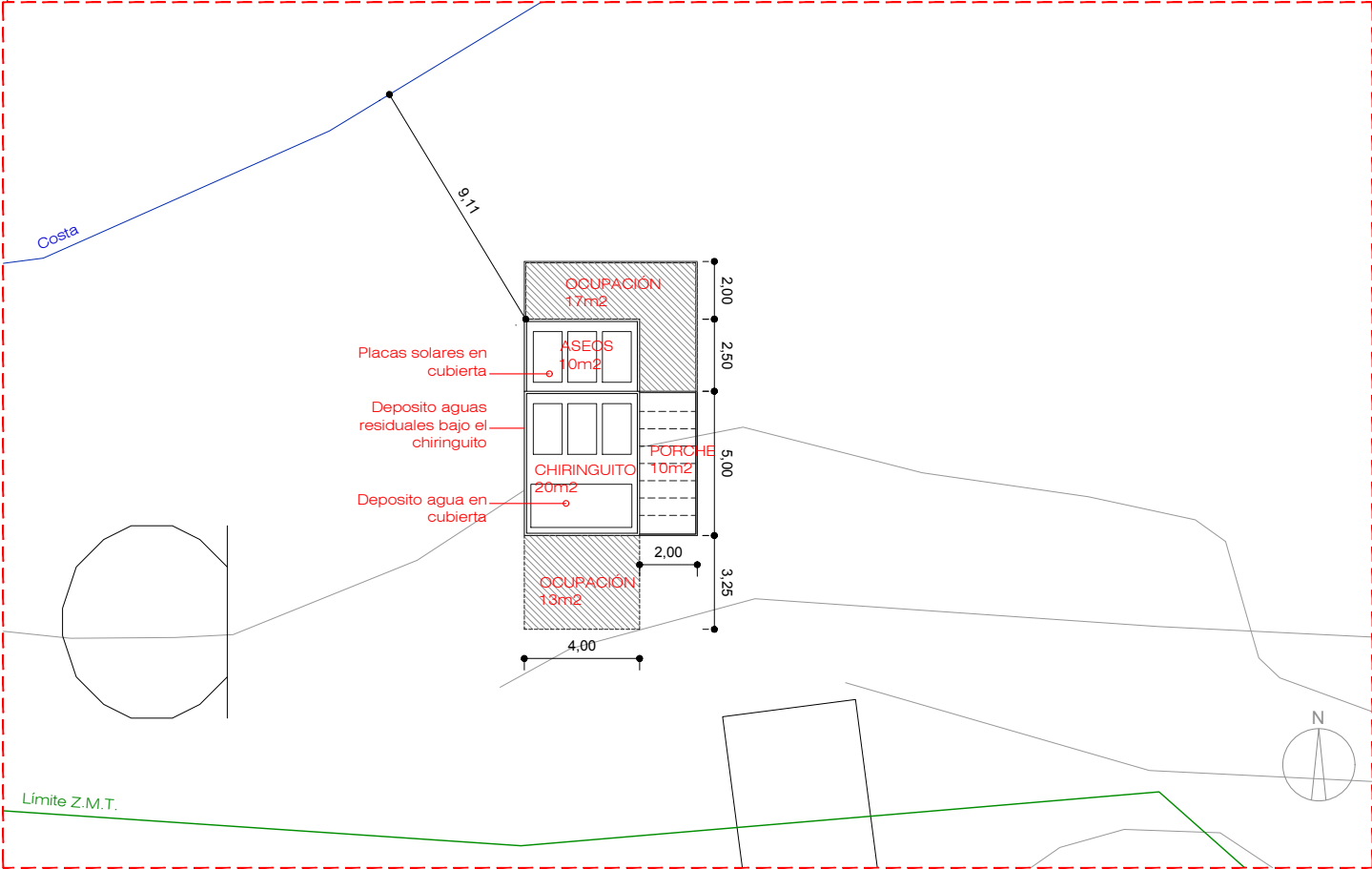
SECCIÓN A-A' e 1:125



PLANTA ESQUEMA e 1:125



Plano de situación. Planta cubierta sobre MTB 2005 e. 1:2.000

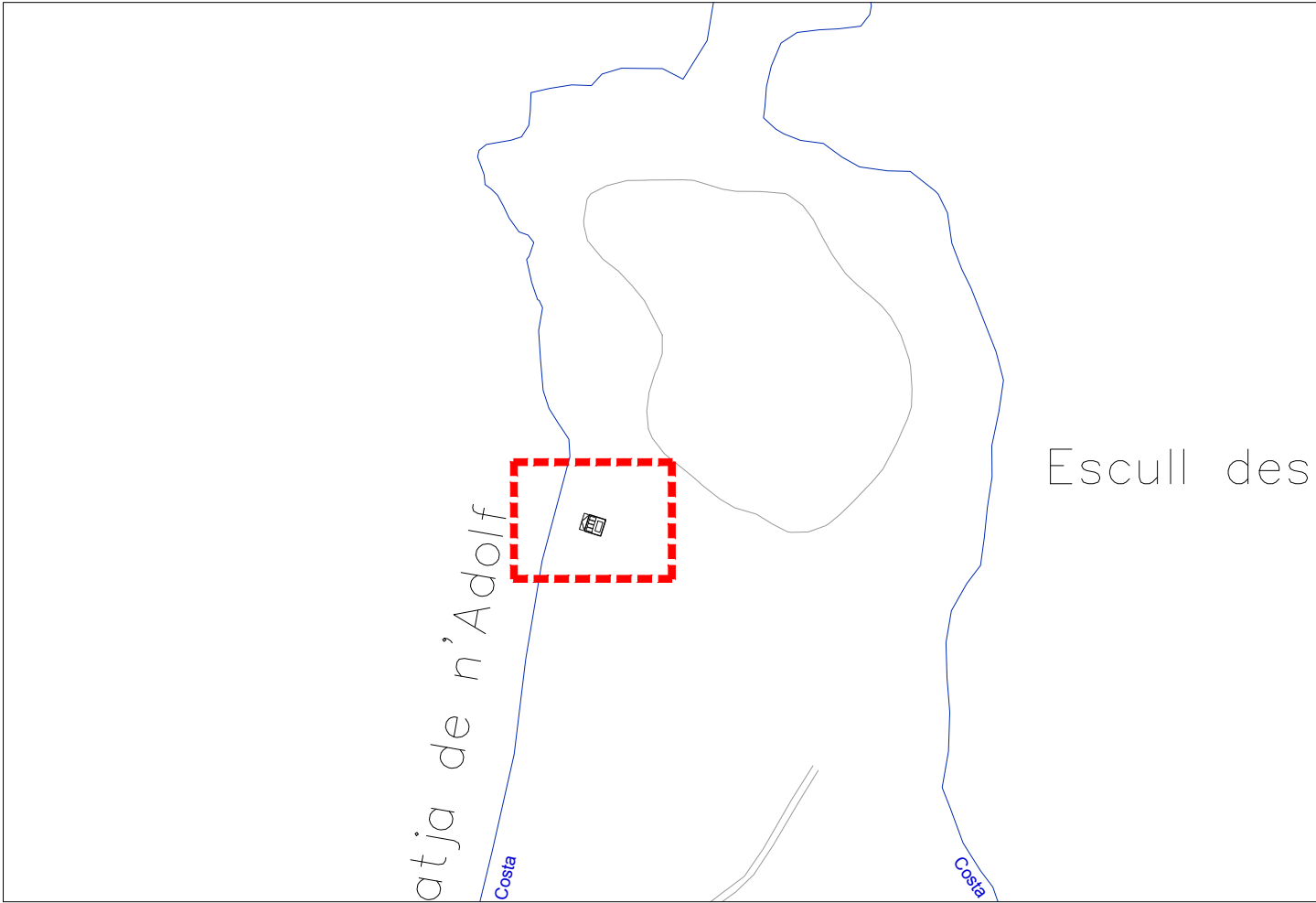
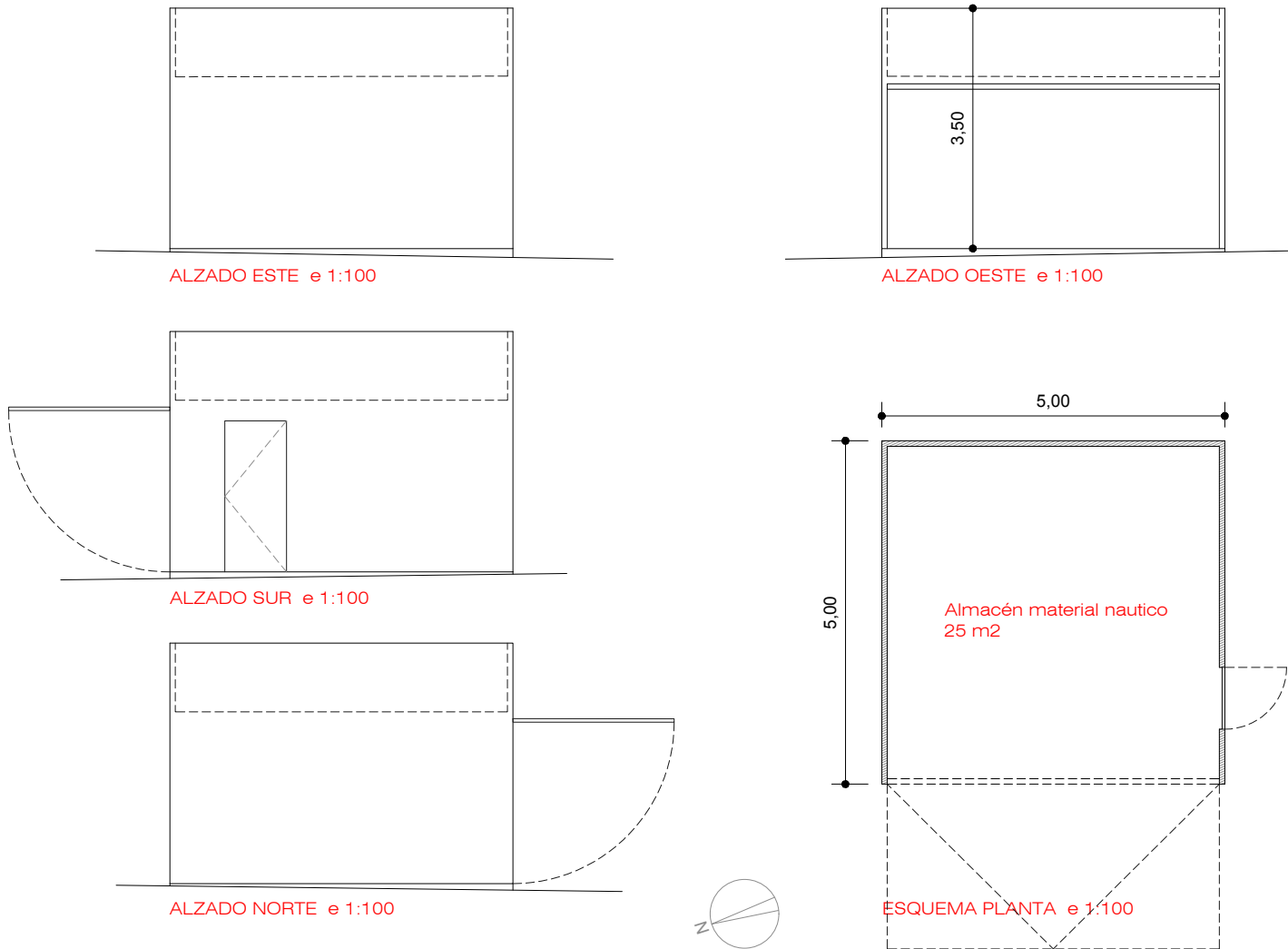
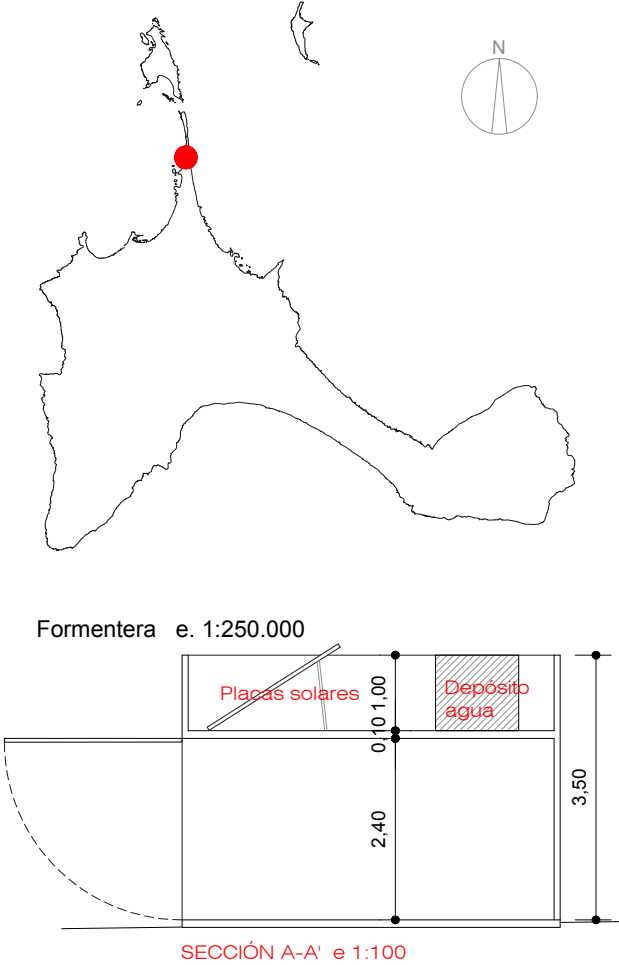


Planta cubierta sobre MTB 2005 e. 1:250

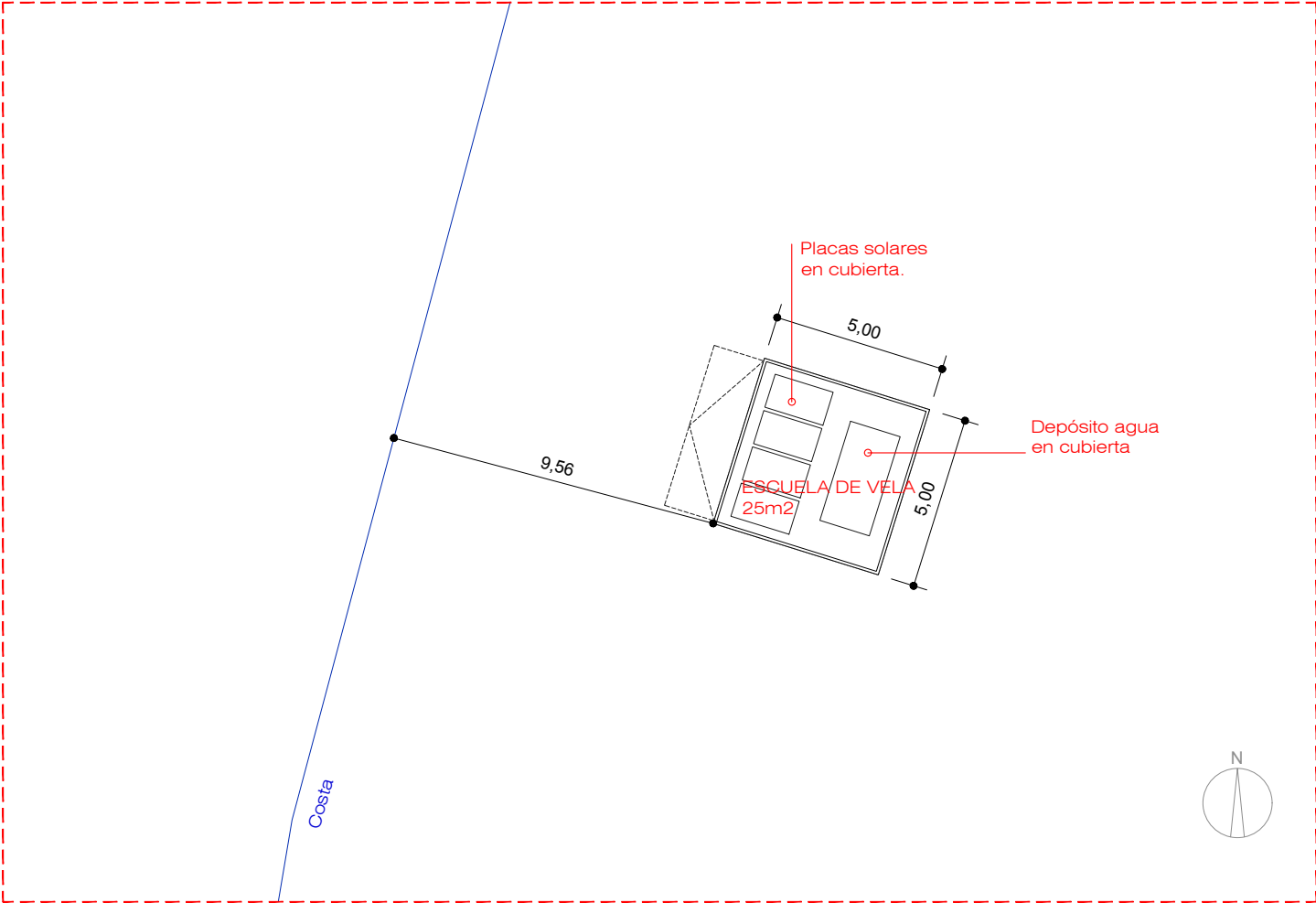
LOTE 10. Escuela de vela playa Ses Illetes



Plano de situación. Planta cubierta sobre ortofoto IDEIB 2018-19 e. 1:2000



Plano de situación. Planta cubierta sobre MTB 2005 e. 1:2000

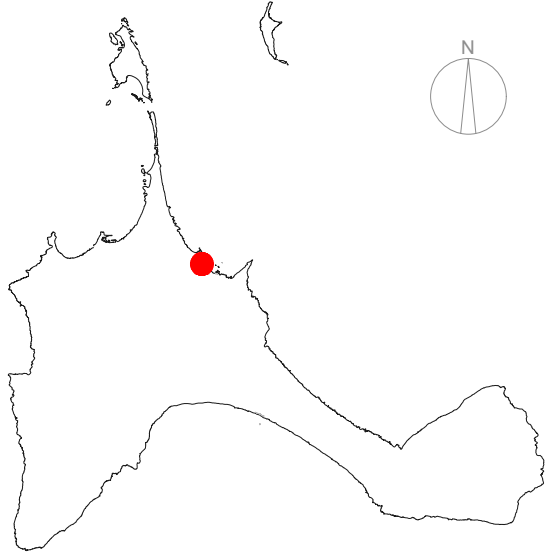


Planta cubierta sobre MTB 2005 e. 1:200

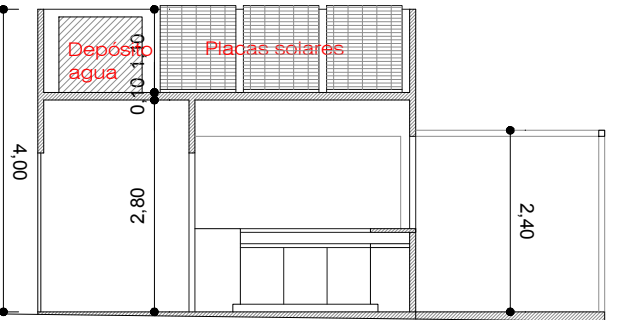
LOTE 19. Chiringuito playa de Es Pujols



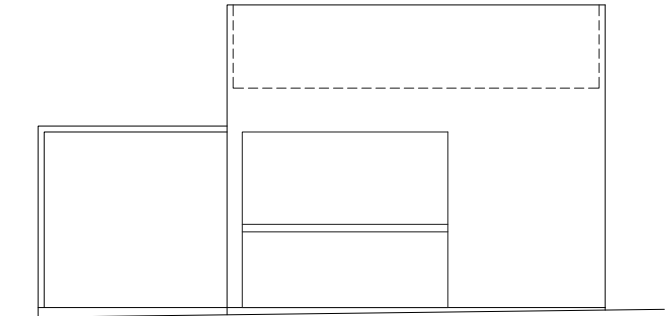
Plano de situación. Planta cubierta sobre ortofoto IDEIB 2018-19 e. 1:2.500



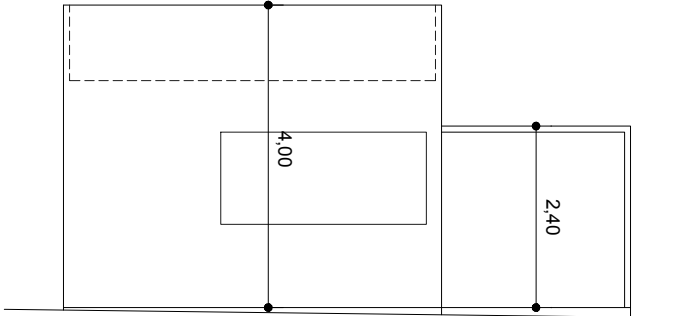
Formentera e. 1:250.000



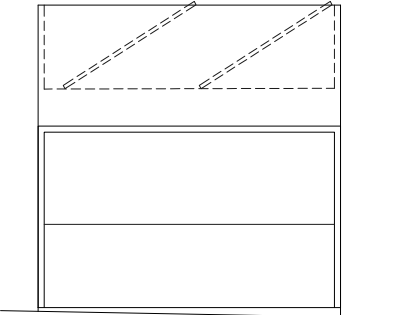
SECCIÓN A-A' e 1:100



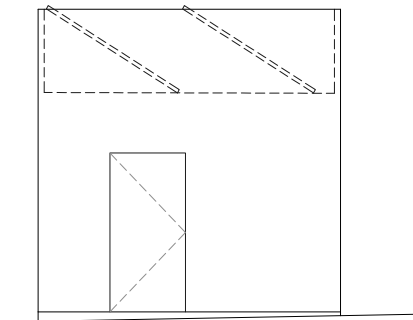
ALZADO NORTE e 1:100



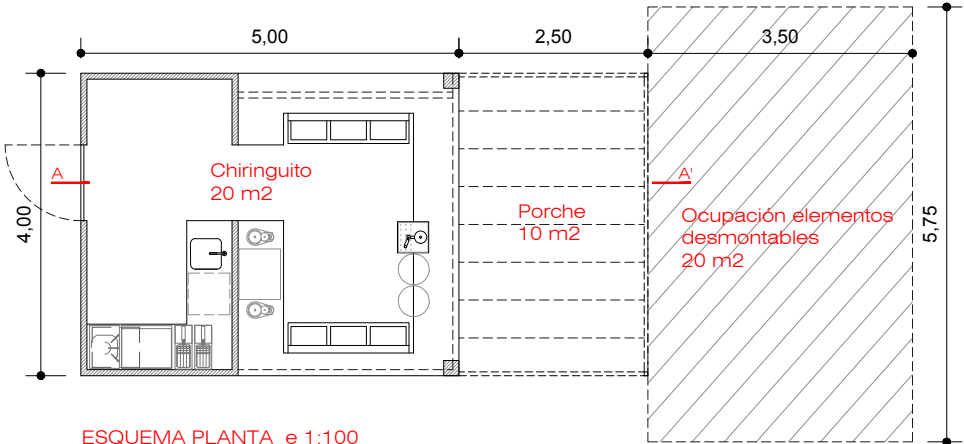
ALZADO SUR e 1:100



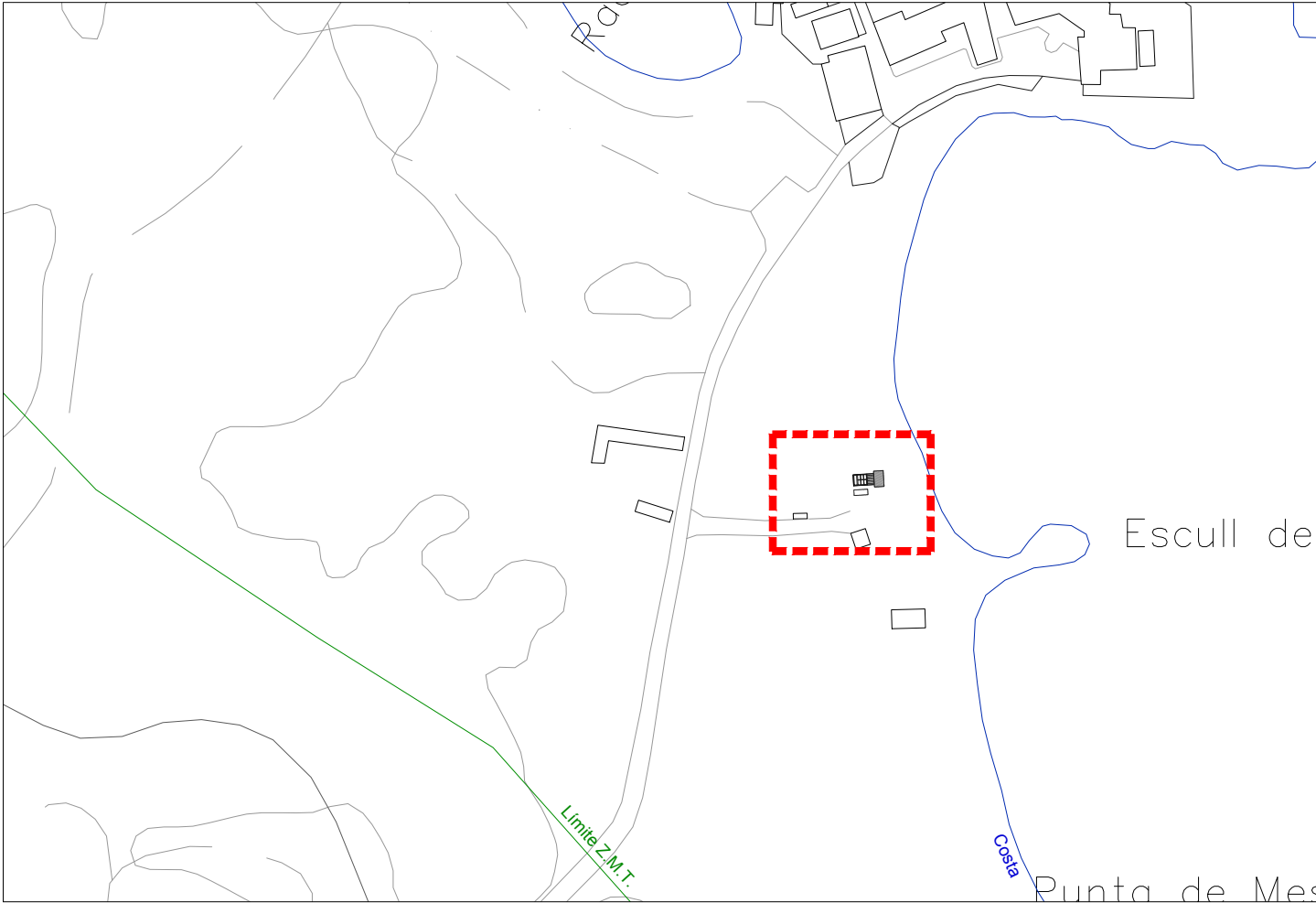
ALZADO ESTE e 1:100



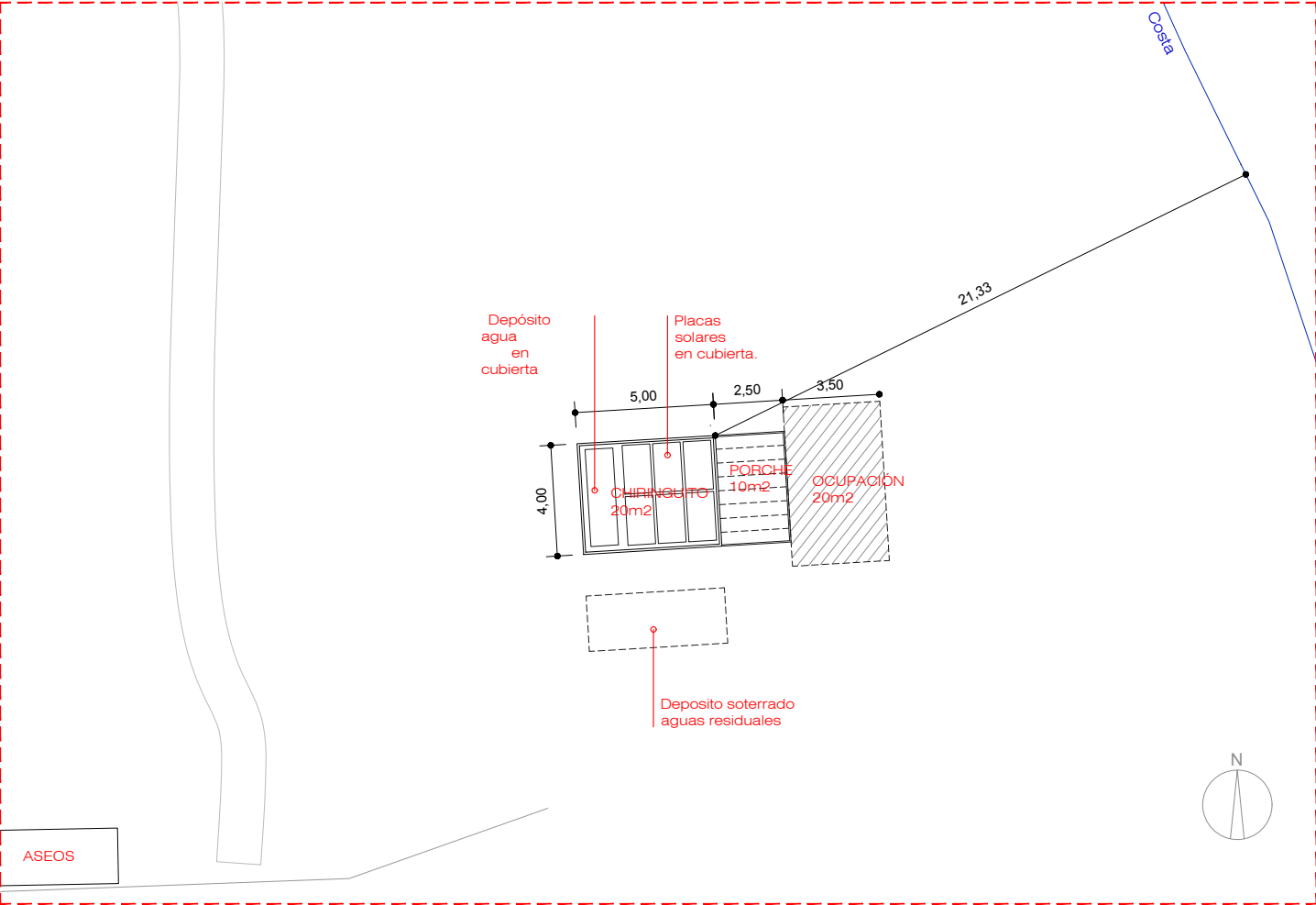
ALZADO OESTE e 1:100



ESQUEMA PLANTA e 1:100



Plano de situación. Planta cubierta sobre MTB 2005 e. 1:2.500

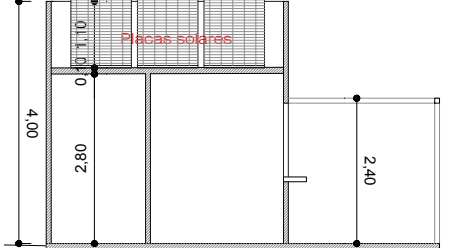


Planta cubierta sobre MTB 2005 e. 1:250

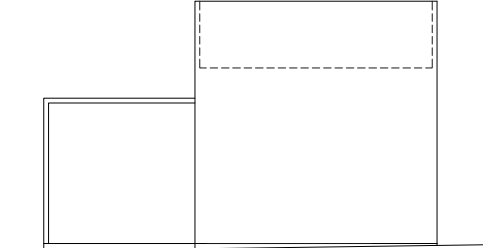
LOTE 21. Escuela de vela playa Es Pujols



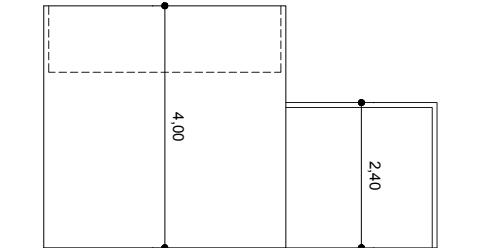
Plano de situación. Planta cubierta sobre ortofoto IDEIB 2018-19 e. 1:2.000



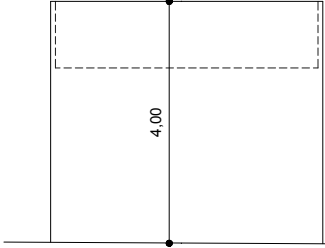
SECCIÓN A-A' e 1:125



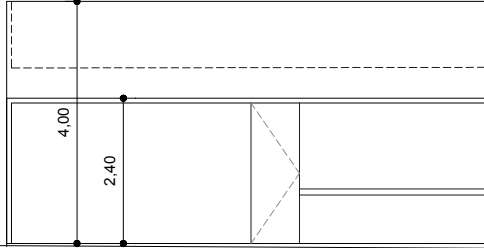
ALZADO NORTE e 1:125



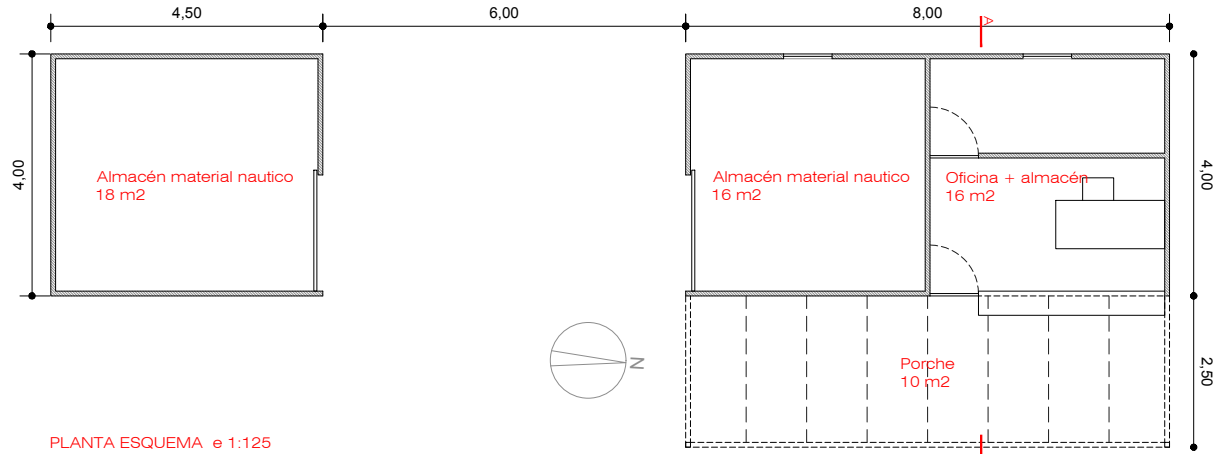
ALZADO SUR e 1:125



ALZADO ESTE e 1:125



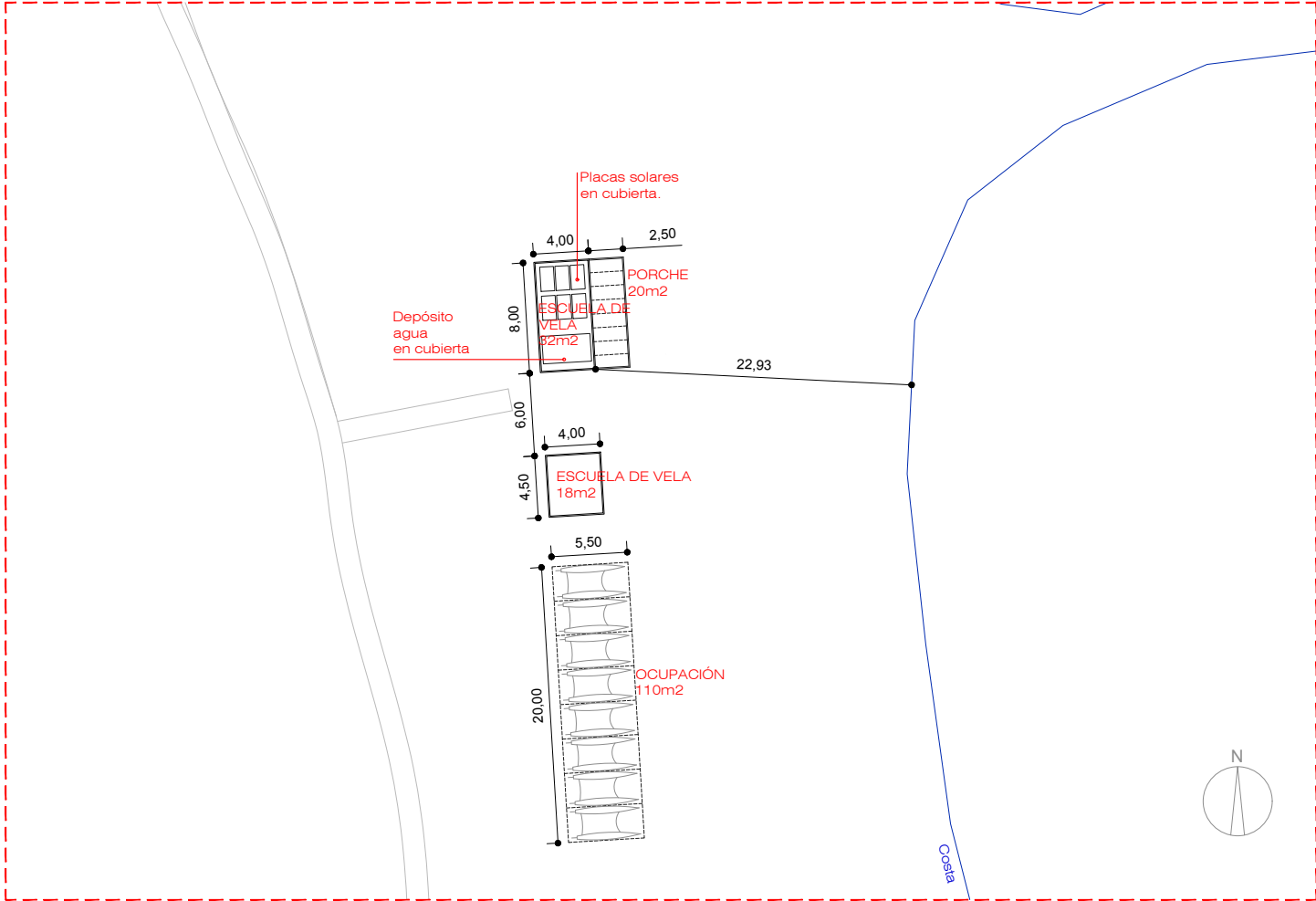
ALZADO OESTE e 1:125



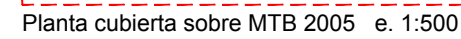
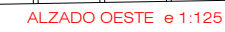
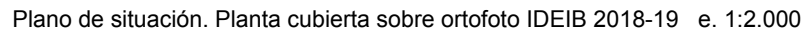
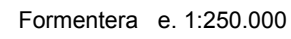
PLANTA ESQUEMA e 1:125



Plano de situación. Planta cubierta sobre MTB 2005 e. 1:2.000



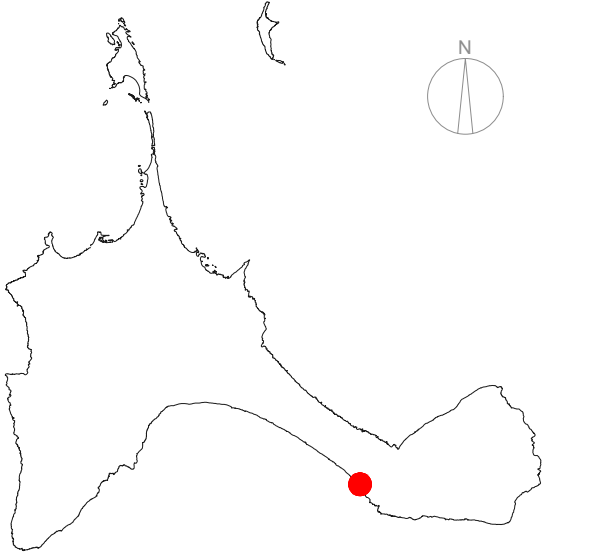
Planta cubierta sobre MTB 2005 e. 1:500



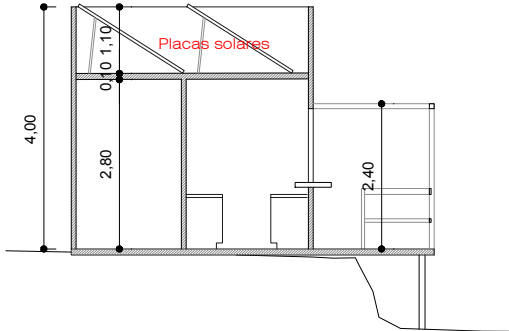
LOTE 27. Chiringuito playa Es Cupin 



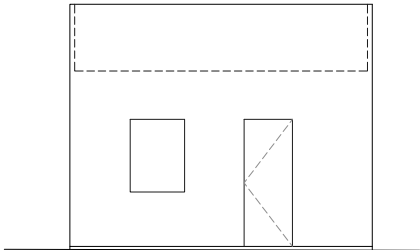
Plano de situaci n. Planta cubierta sobre ortofoto IDEIB 2018-19 e. 1:2.000



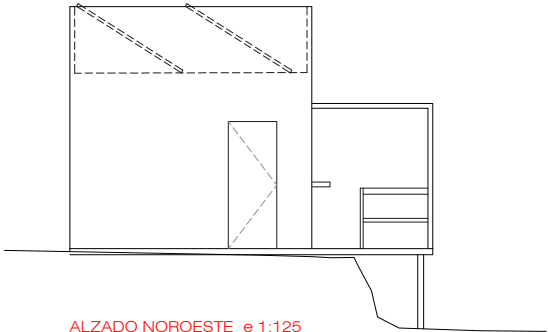
Formentera e. 1:250.000



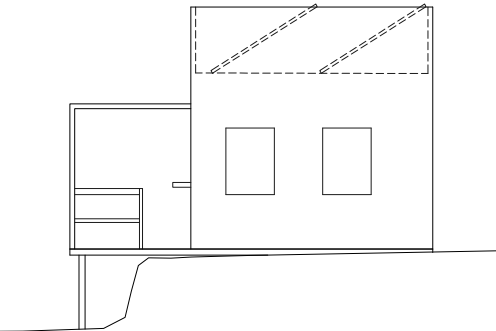
SECCI N A-A' e. 1:125



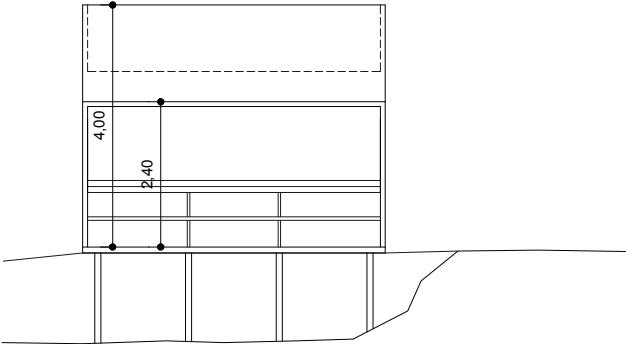
ALZADO NORDESTE e. 1:125



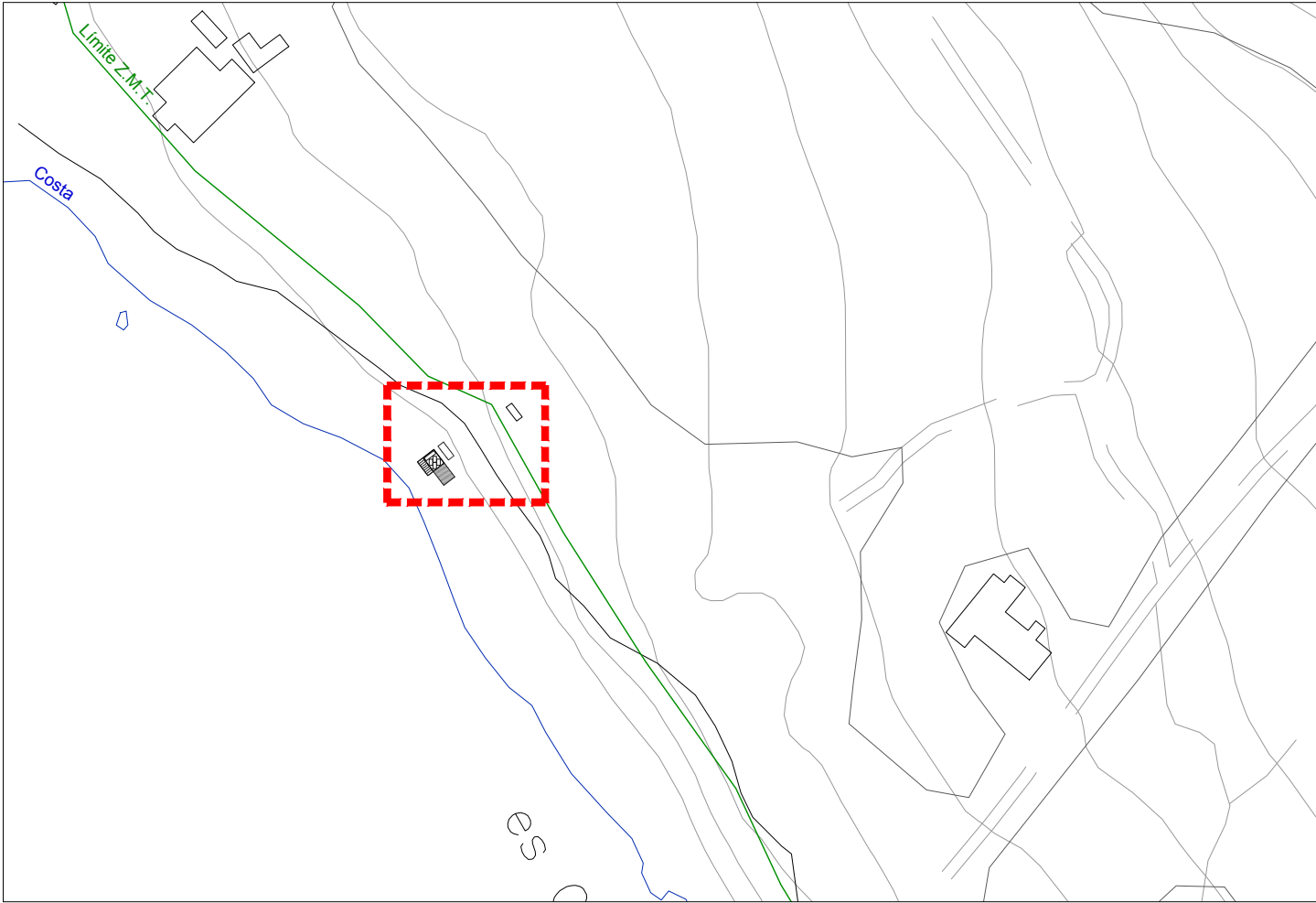
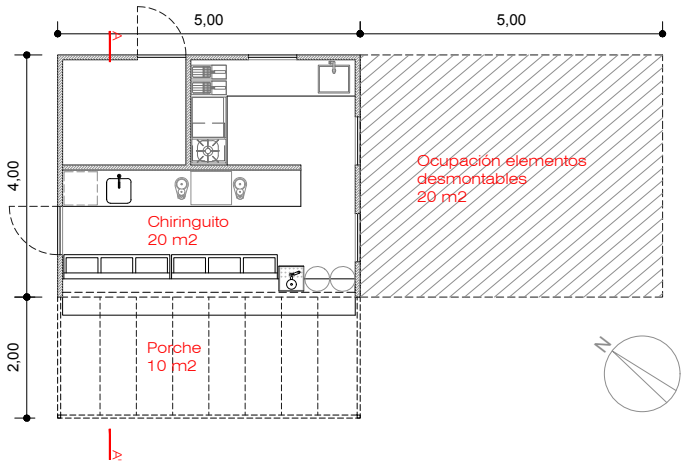
ALZADO NOROESTE e. 1:125



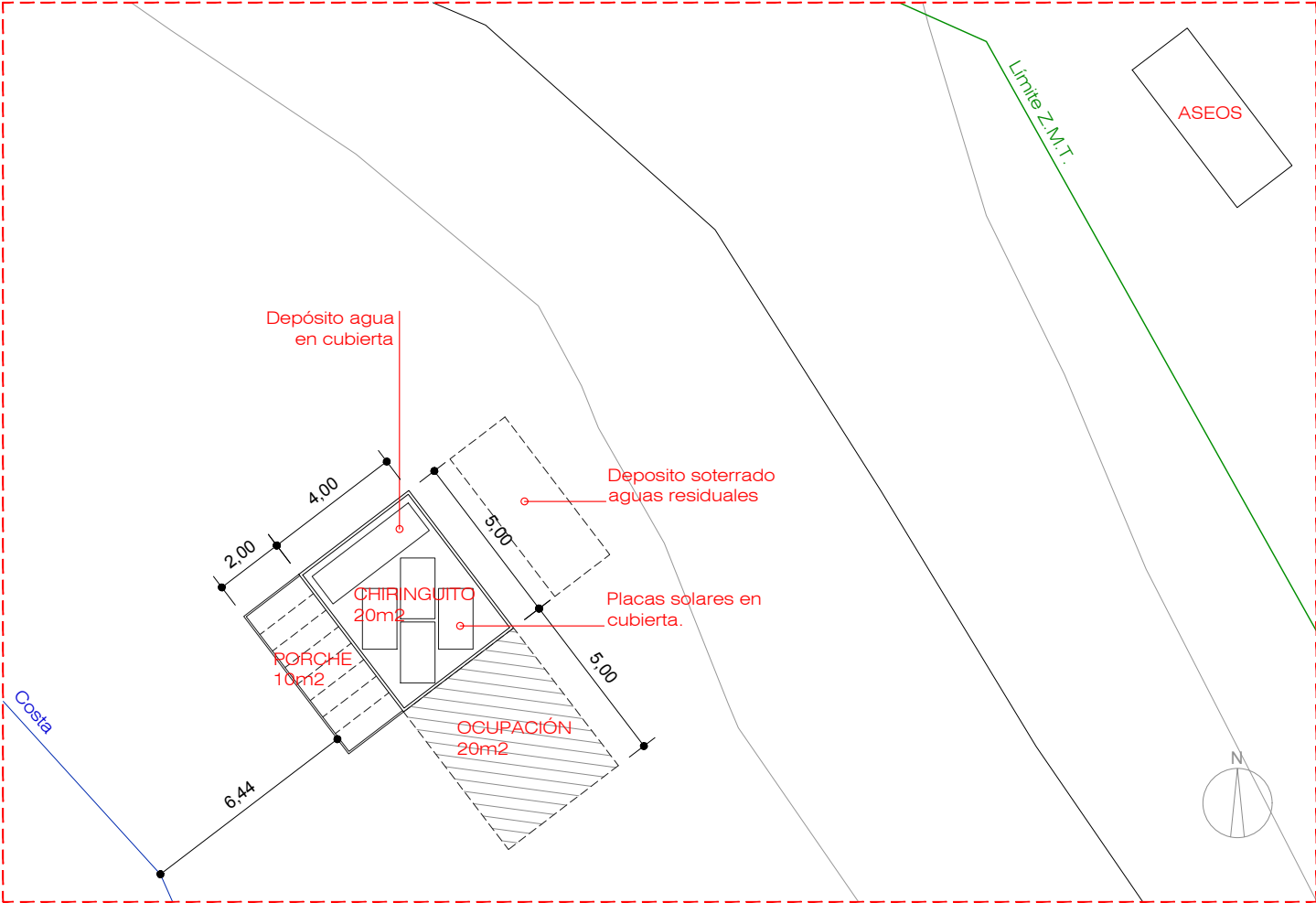
ALZADO SUDESTE e. 1:125



ALZADO SUDOESTE e. 1:125



Plano de situaci n. Planta cubierta sobre MTB 2005 e. 1:2.000

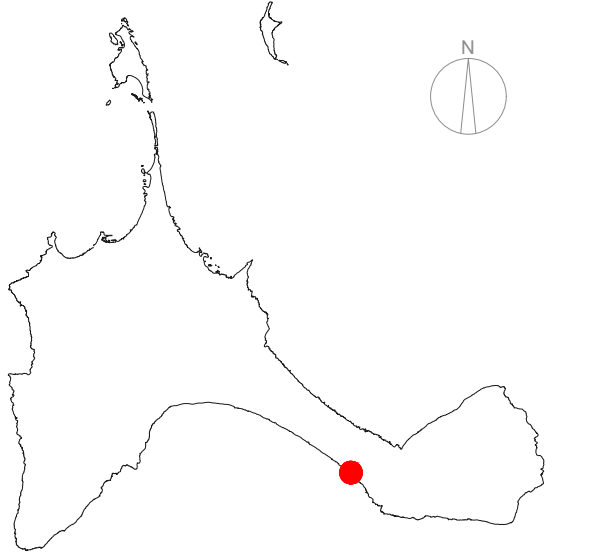


Planta cubierta sobre MTB 2005 e. 1:200

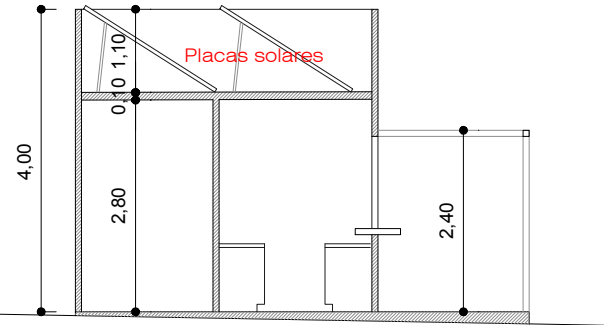
LOTE 35. Chiringuito playa Es Arenals



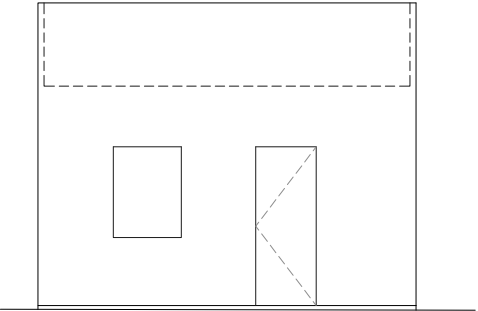
Plano de situación. Planta cubierta sobre ortofoto IDEIB 2018-19 e. 1:2.000



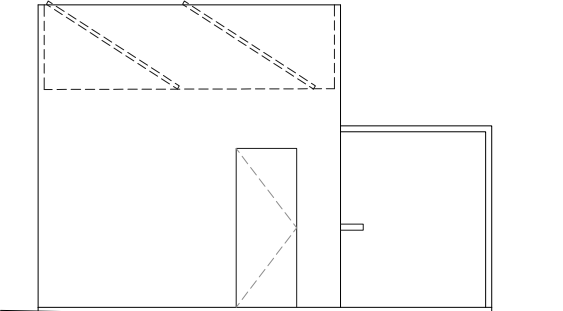
Formentera e. 1:250.000



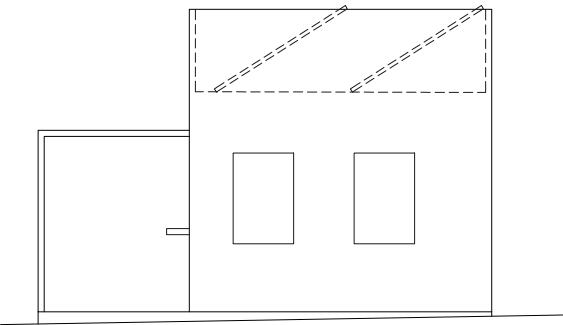
SECCIÓN A-A' e. 1:100



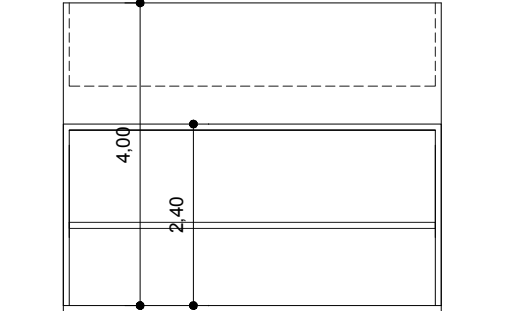
ALZADO NORDESTE e. 1:100



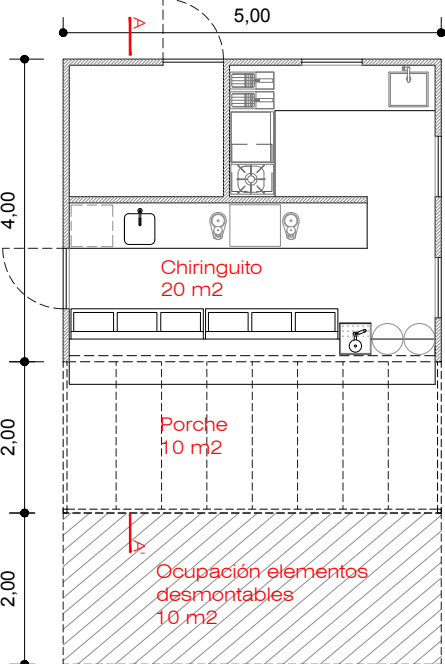
ALZADO NOROESTE e. 1:100



ALZADO SUDESTE e. 1:100



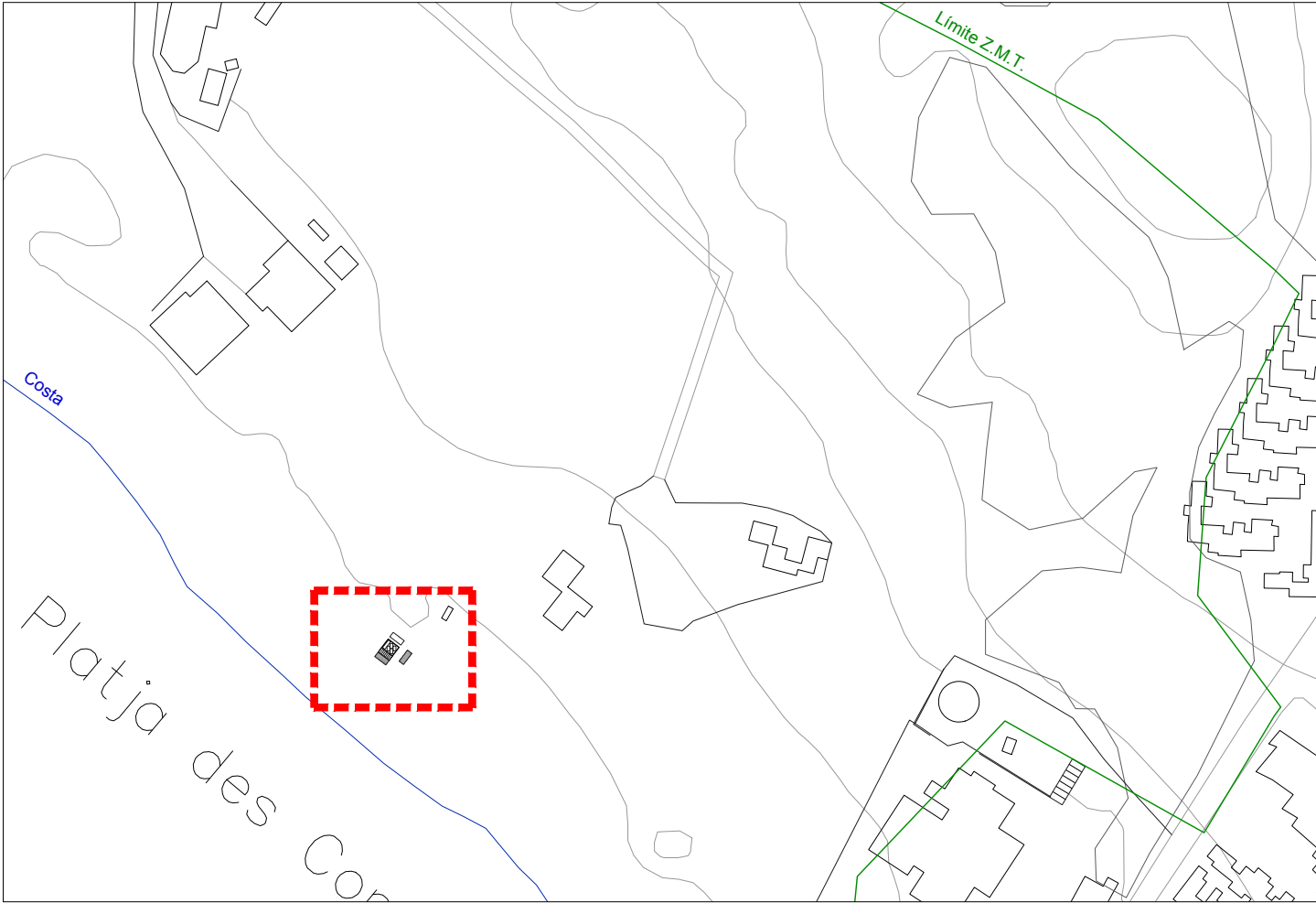
ALZADO SUDOESTE e. 1:100



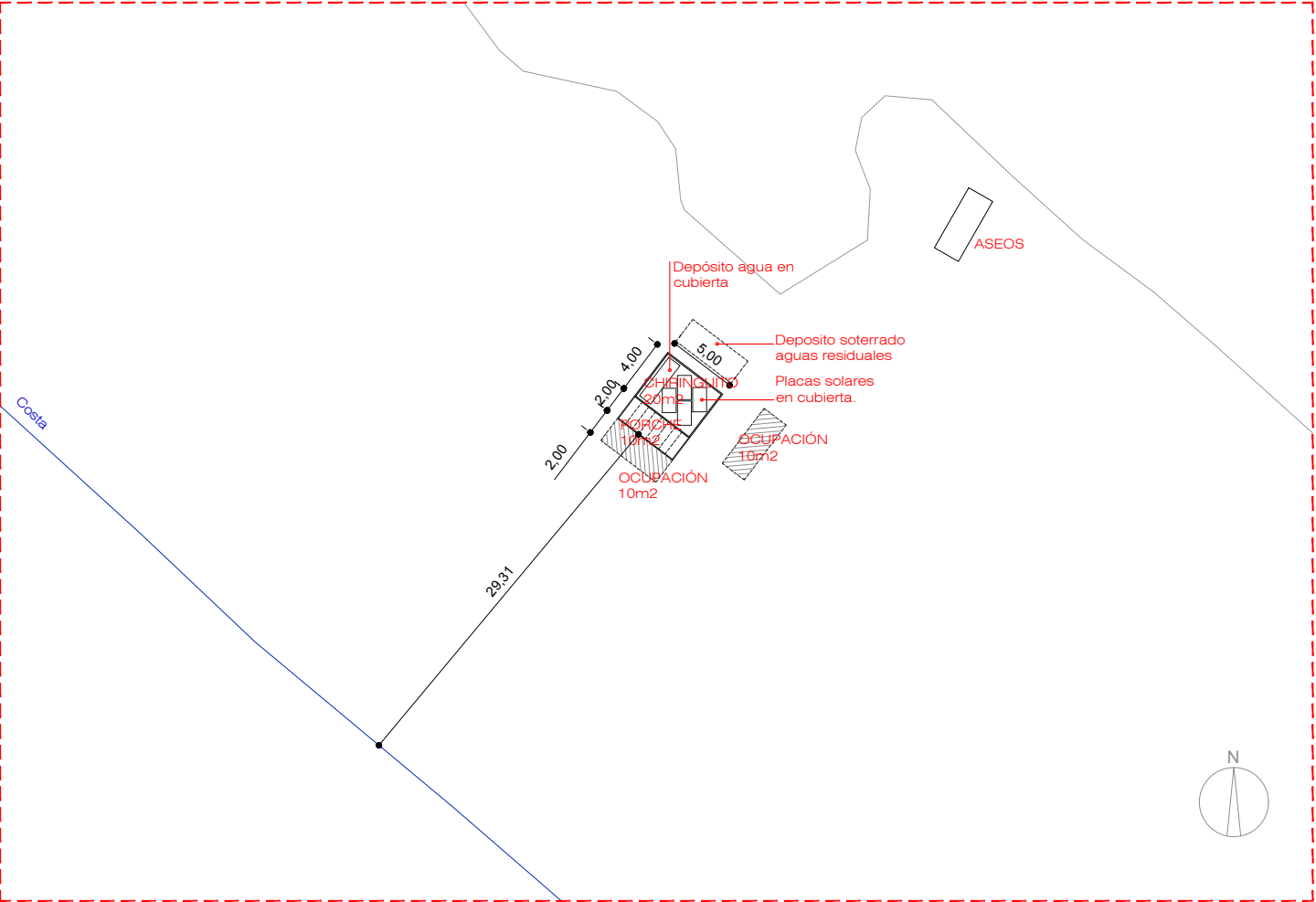
PLANTA ESQUEMA e. 1:100



Ocupación elementos desmontables 10 m2



Plano de situación. Planta cubierta sobre MTB 2005 e. 1:2.000

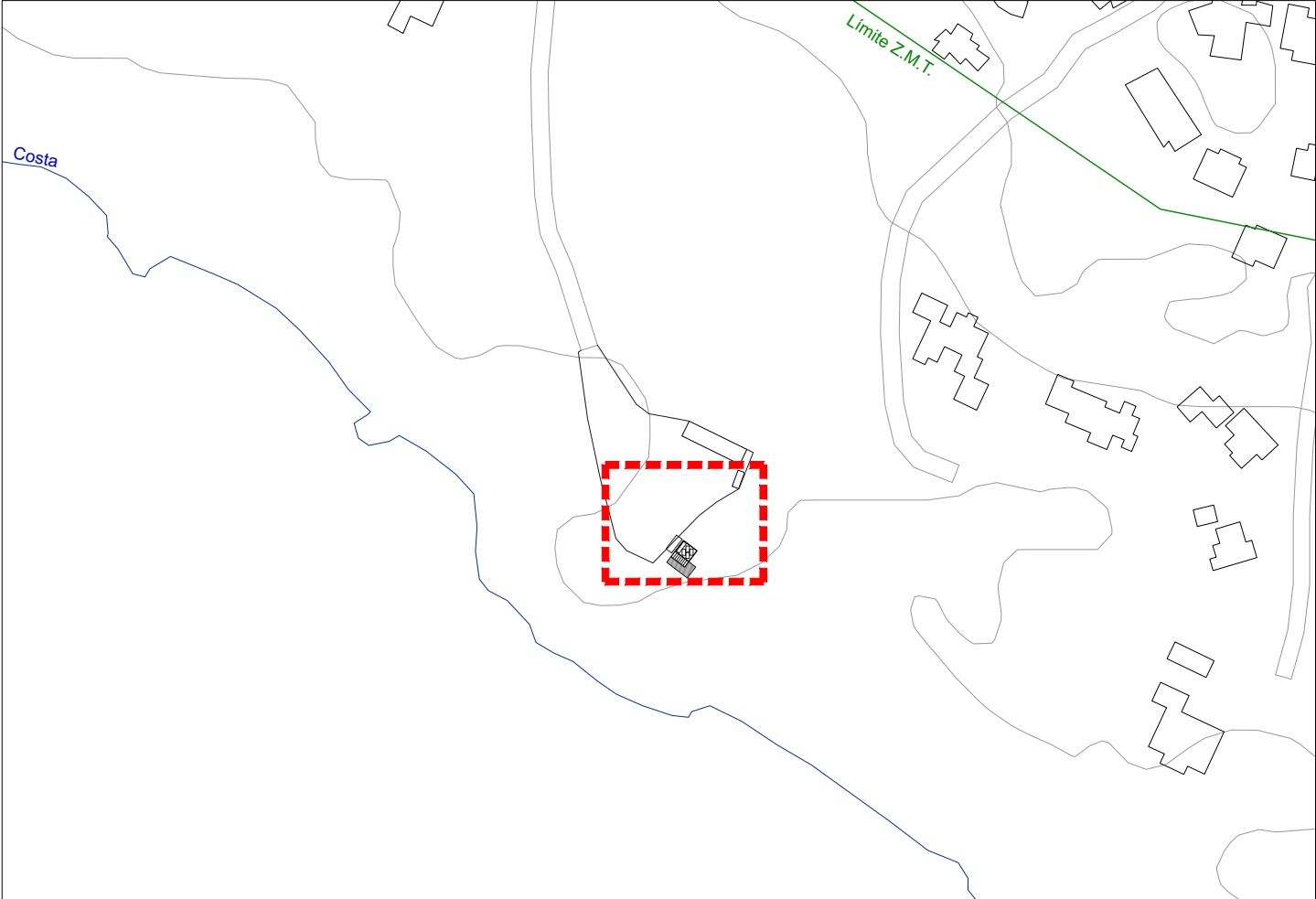
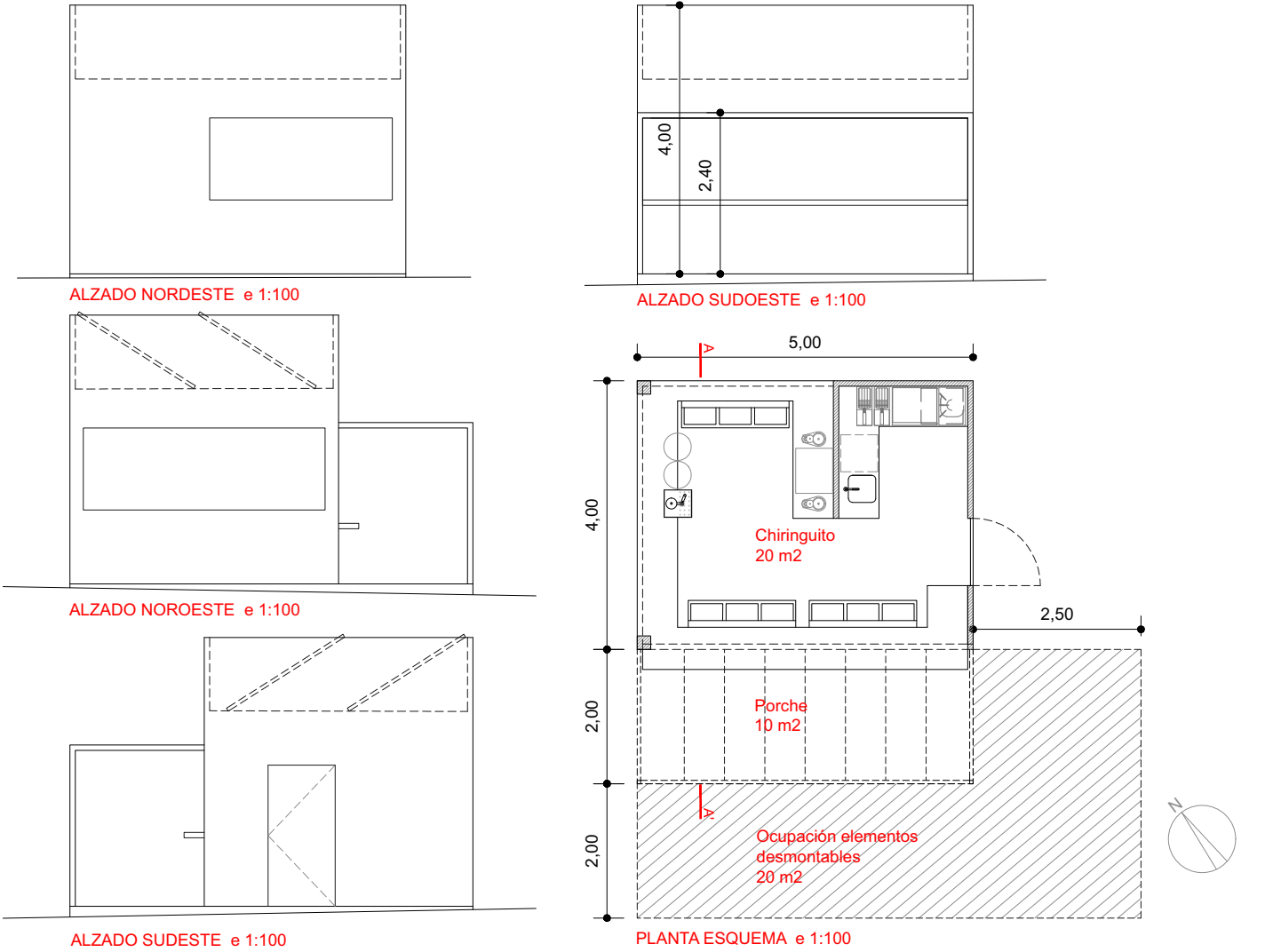
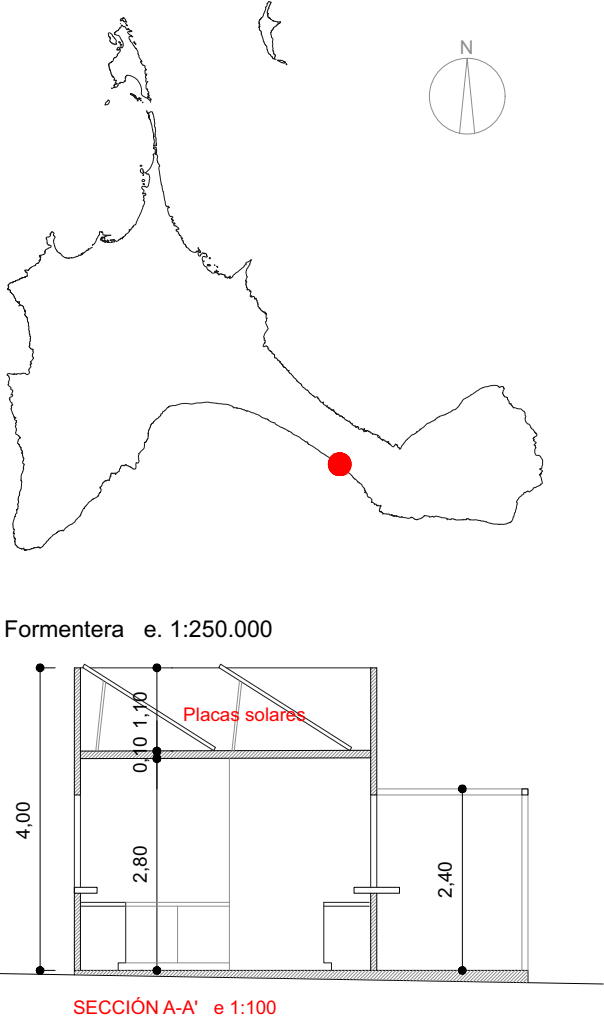


Planta cubierta sobre MTB 2005 e. 1:500

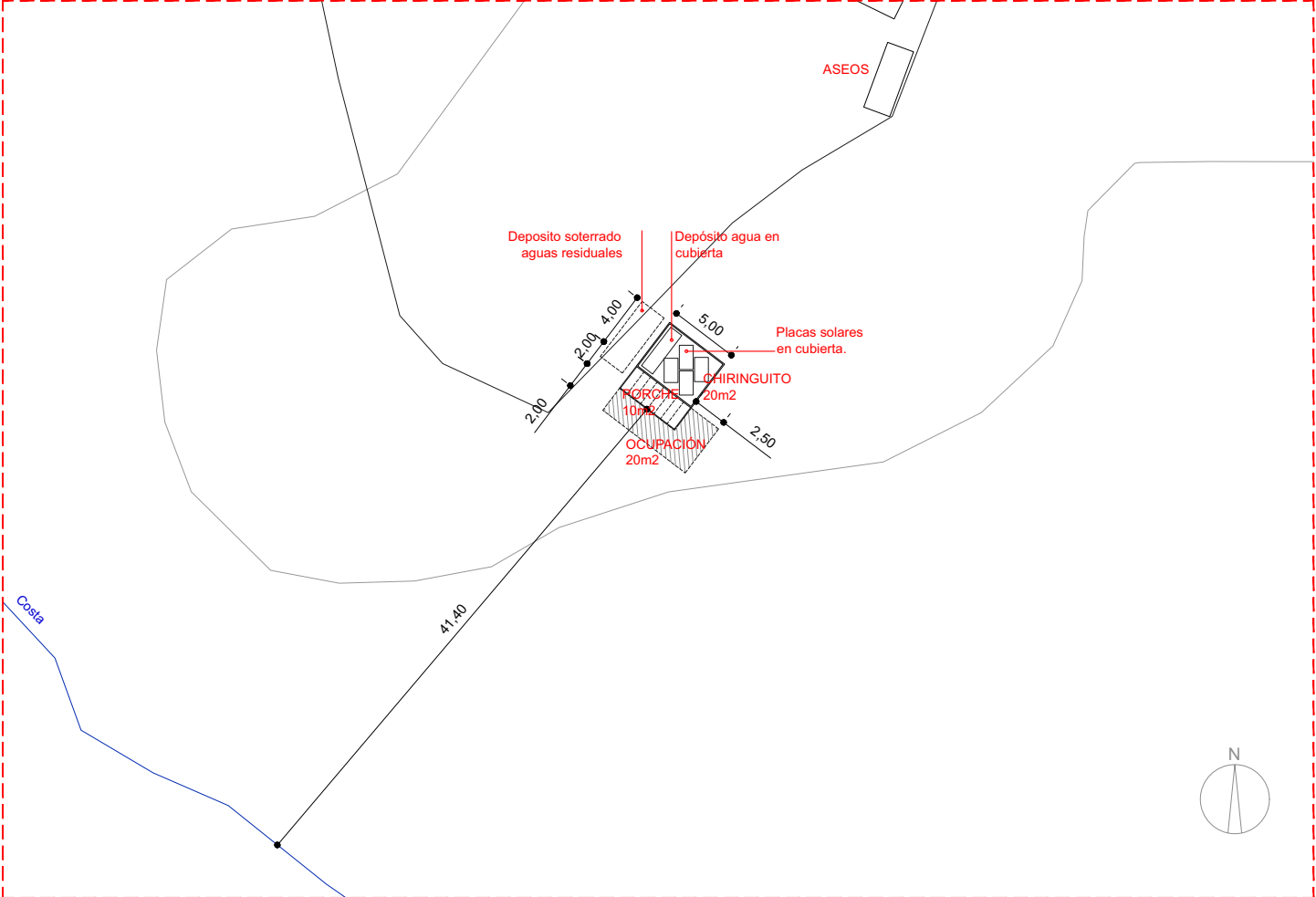
LOTE 38. Chiringuito playa Es Arenals



Plano de situación. Planta cubierta sobre ortofoto IDEIB 2018-19 e. 1:2.000



Plano de situación. Planta cubierta sobre MTB 2005 e. 1:2.000

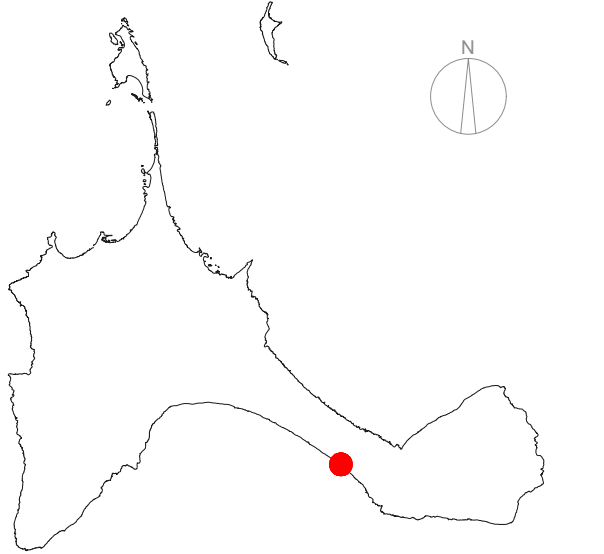


Planta cubierta sobre MTB 2005 e. 1:500

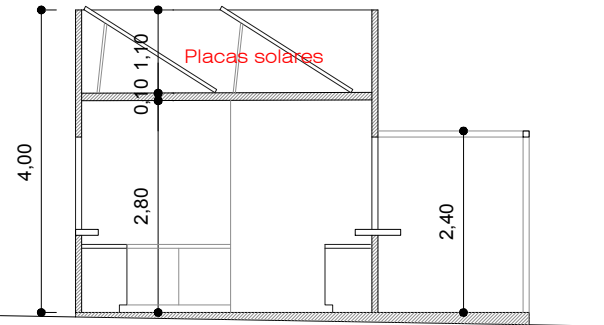
LOTE 38. Chiringuito playa de Migjorn



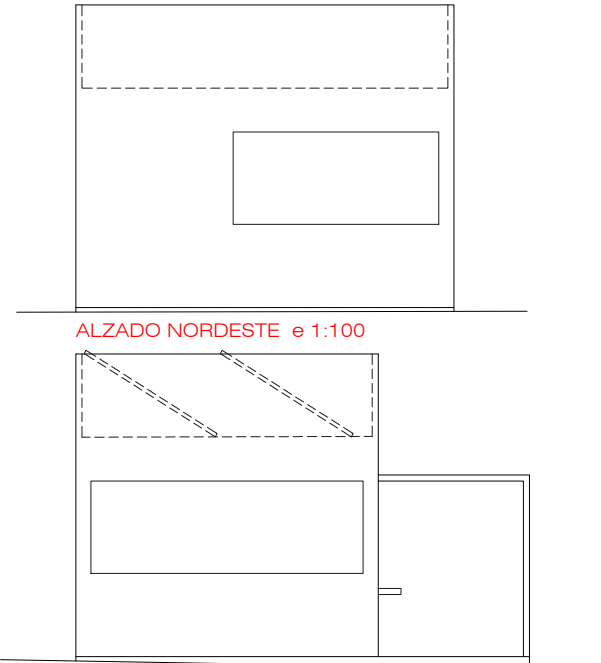
Plano de situación. Planta cubierta sobre ortofoto IDEIB 2018-19 e. 1:2.000



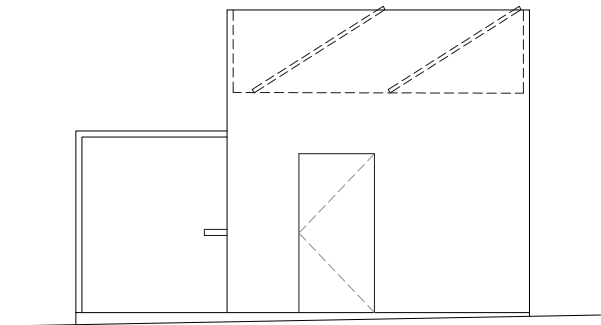
Formentera e. 1:250.000



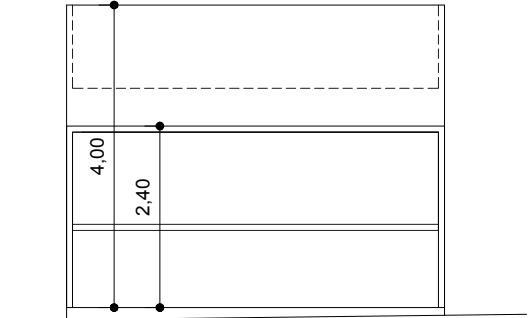
SECCIÓN A-A' e. 1:100



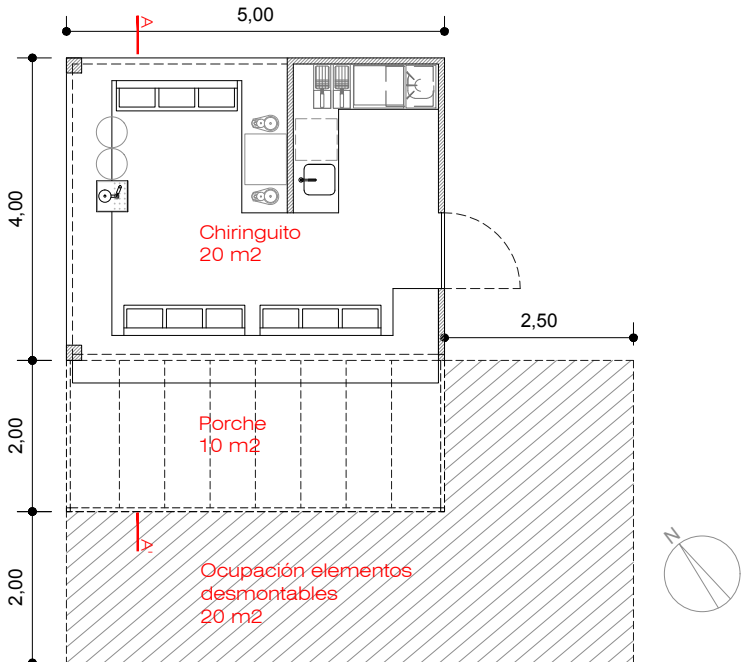
ALZADO NORDESTE e. 1:100



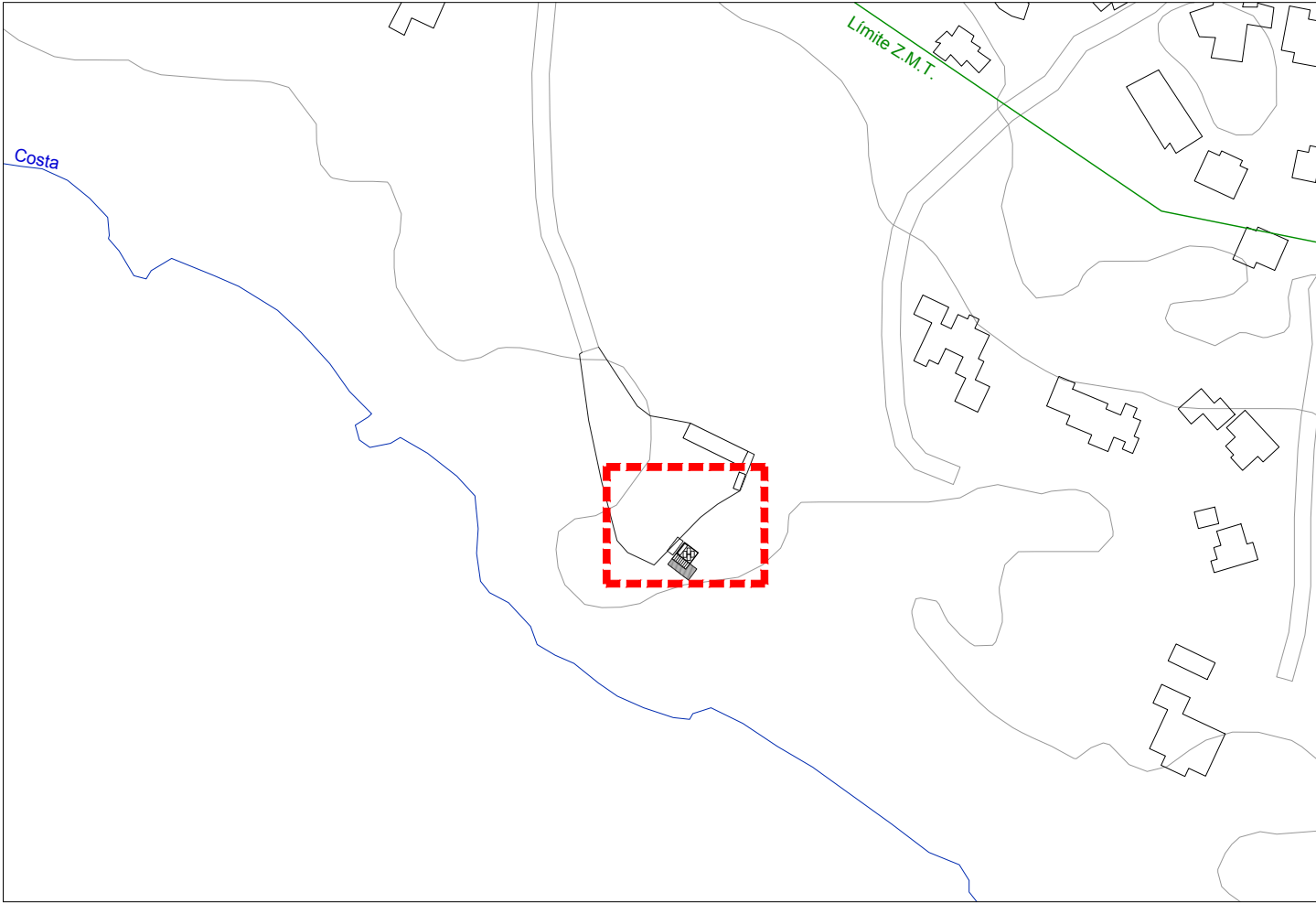
ALZADO NOROESTE e. 1:100



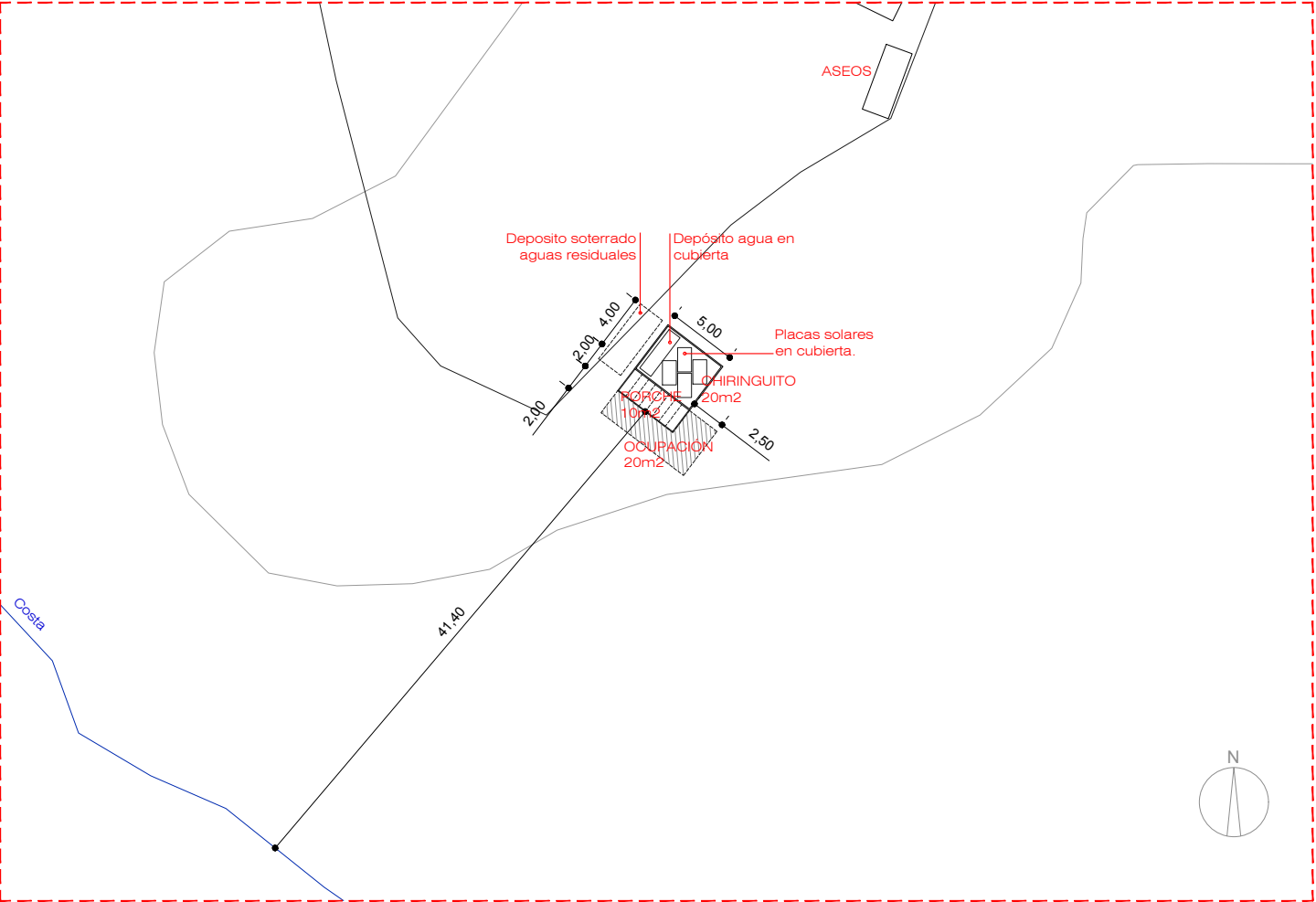
ALZADO SUDOESTE e. 1:100



PLANTA ESQUEMA e. 1:100

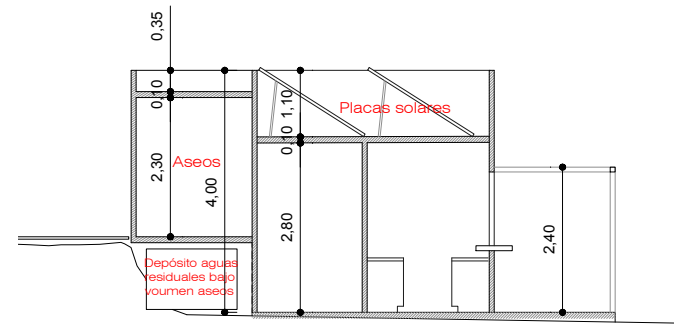


Plano de situación. Planta cubierta sobre MTB 2005 e. 1:2.000

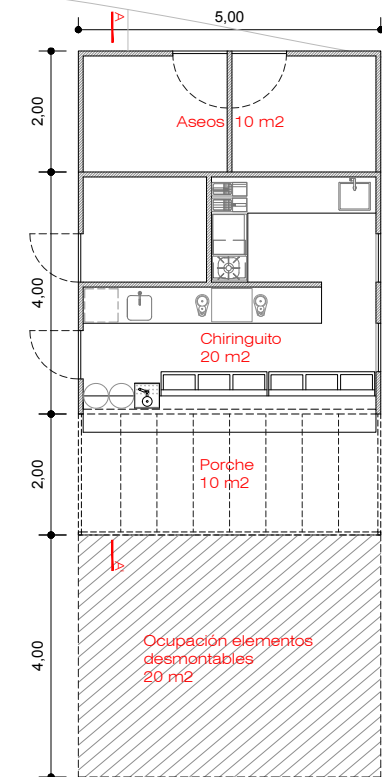


Planta cubierta sobre MTB 2005 e. 1:500

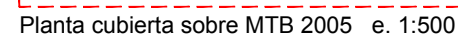
Plano de situación. Planta cubierta sobre ortofoto IDEIB 2018-19 e. 1



SECCIÓN A-A' e 1:100



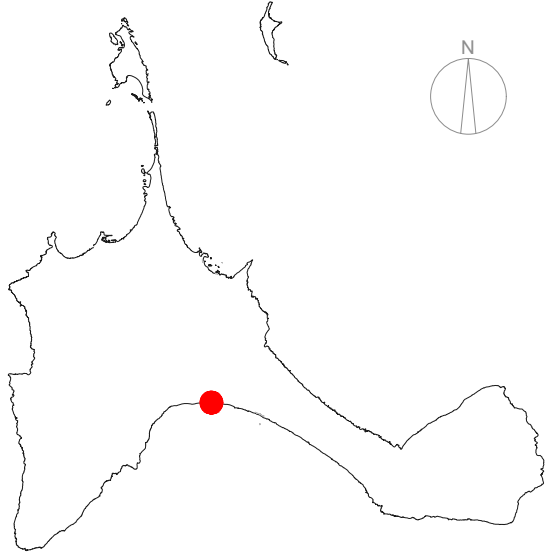
PLANTA ESQUEMA e 1:125



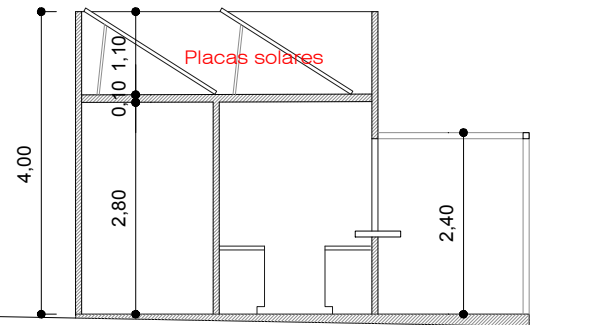
LOTE 50. Chiringuito playa Ca Marí



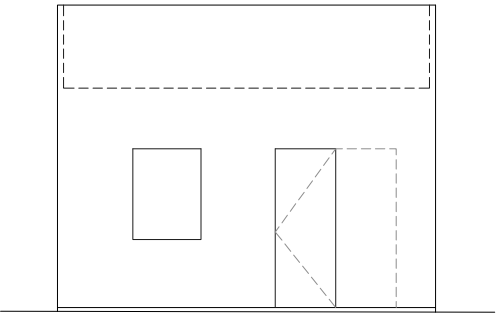
Plano de situación. Planta cubierta sobre ortofoto IDEIB 2018-19 e. 1:2.000



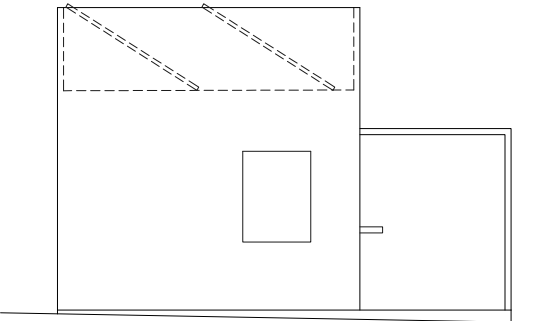
Formentera e. 1:250.000



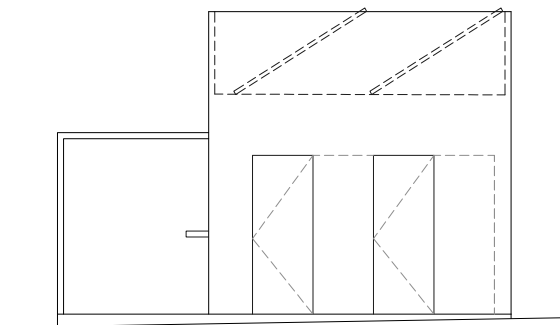
SECCIÓN A-A' e 1:100



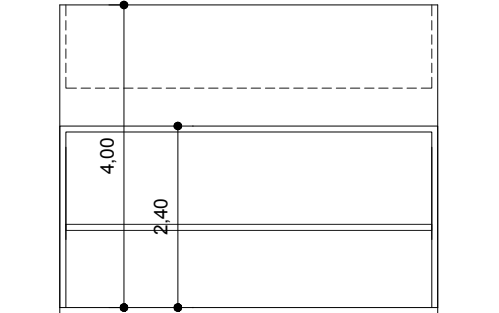
ALZADO NORTE e 1:100



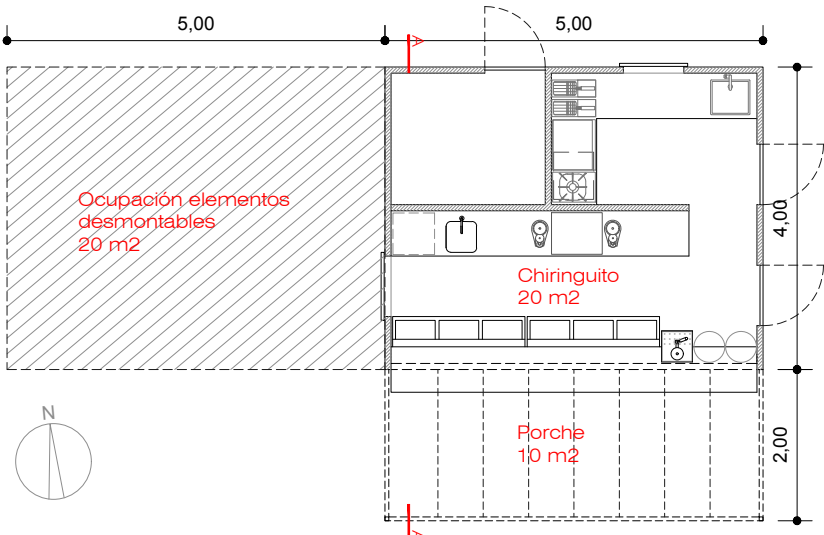
ALZADO OESTE e 1:100



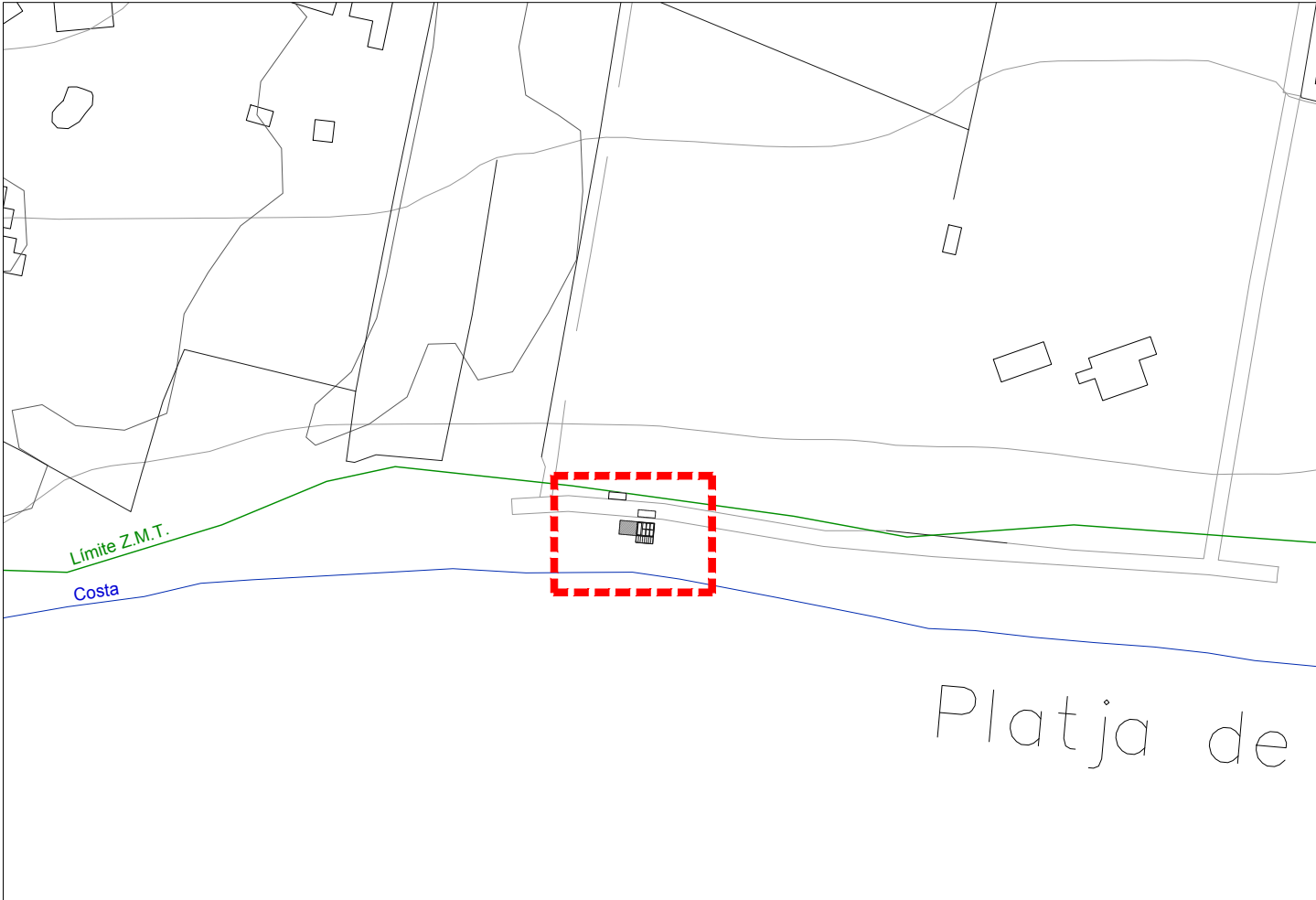
ALZADO ESTE e 1:100



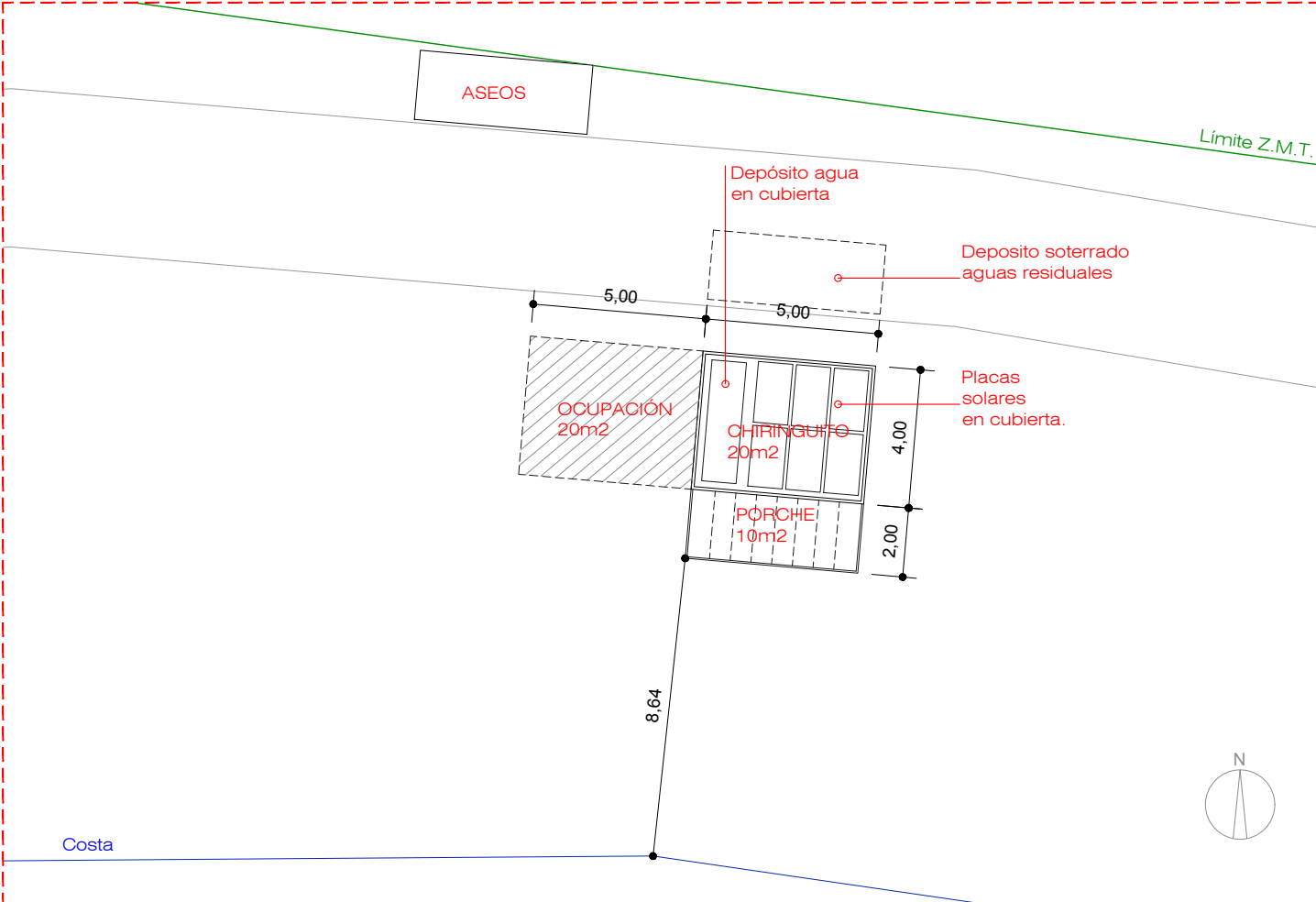
ALZADO SUR e 1:100



PLANTA ESQUEMA e 1:100



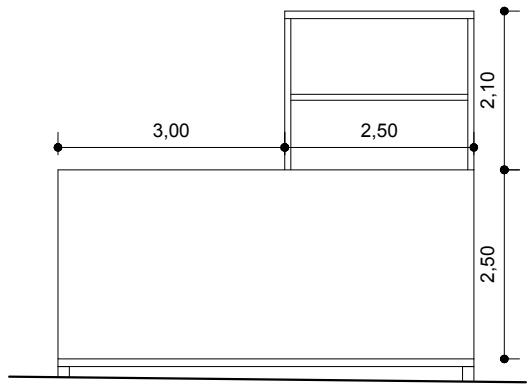
Plano de situación. Planta cubierta sobre MTB 2005 e. 1:2.000



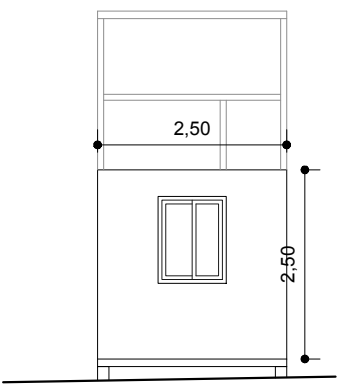
Planta cubierta sobre MTB 2005 e. 1:200

PLANOS DETALLE

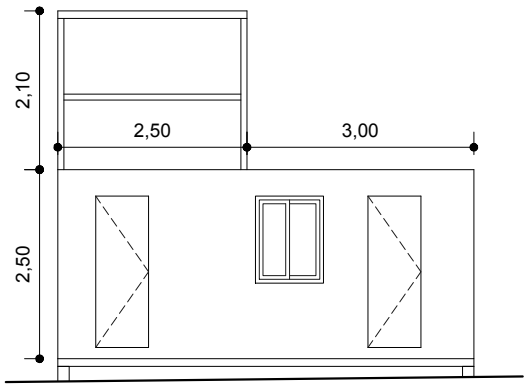
MÓDULO PRIMEROS AUXILIOS CON TORRE DE VIGILANCIA SOCORRISMO



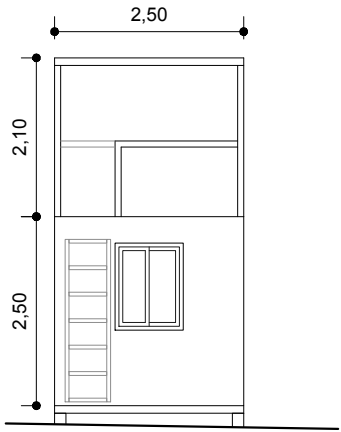
ALZADO POSTERIOR e 1:100



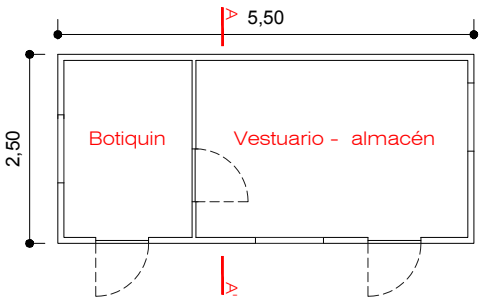
ALZADO LATERAL DCHO. e 1:100



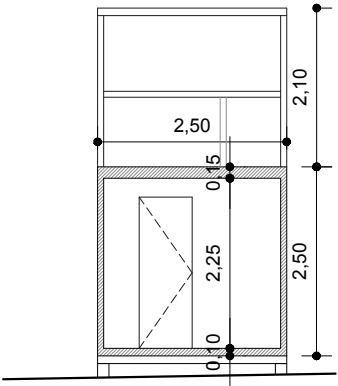
ALZADO FRONTAL e 1:100



ALZADO LATERAL IZDO. e 1:100

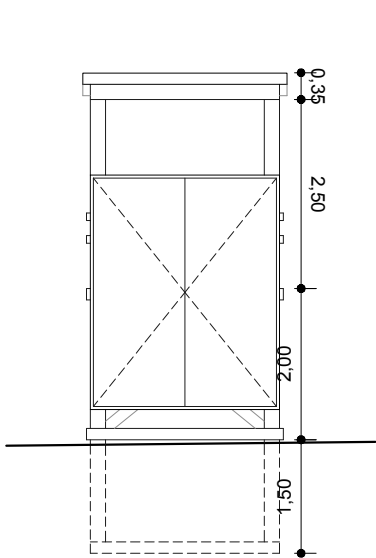


PLANTA ESQUEMA e 1:100

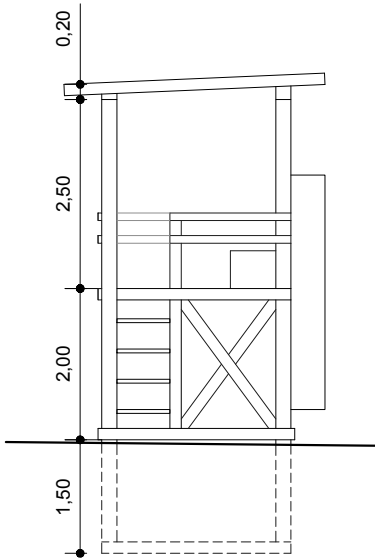


SECCIÓN A-A' e 1:100

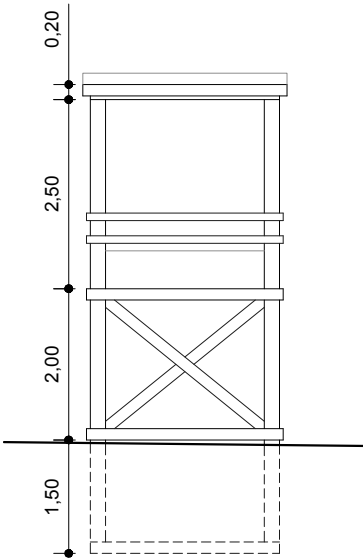
PLANOS DETALLE
TORRE DE VIGILANCIA SOCORRISMO



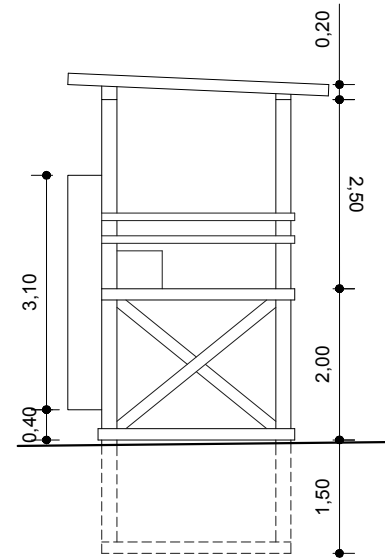
ALZADO POSTERIOR e 1:100



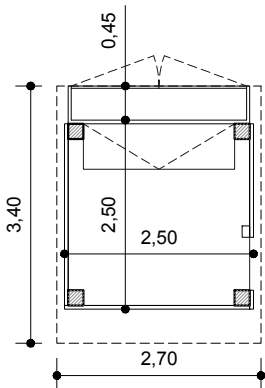
ALZADO LATERAL DCHO. e 1:100



ALZADO FRONTAL e 1:100



ALZADO LATERAL IZDO. e 1:100

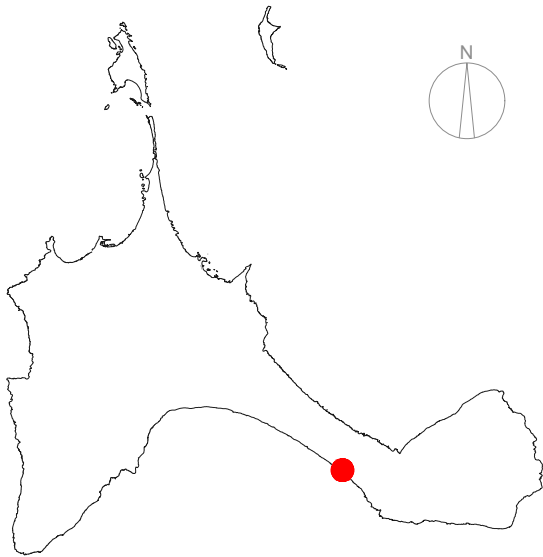


PLANTA ESQUEMA e 1:100

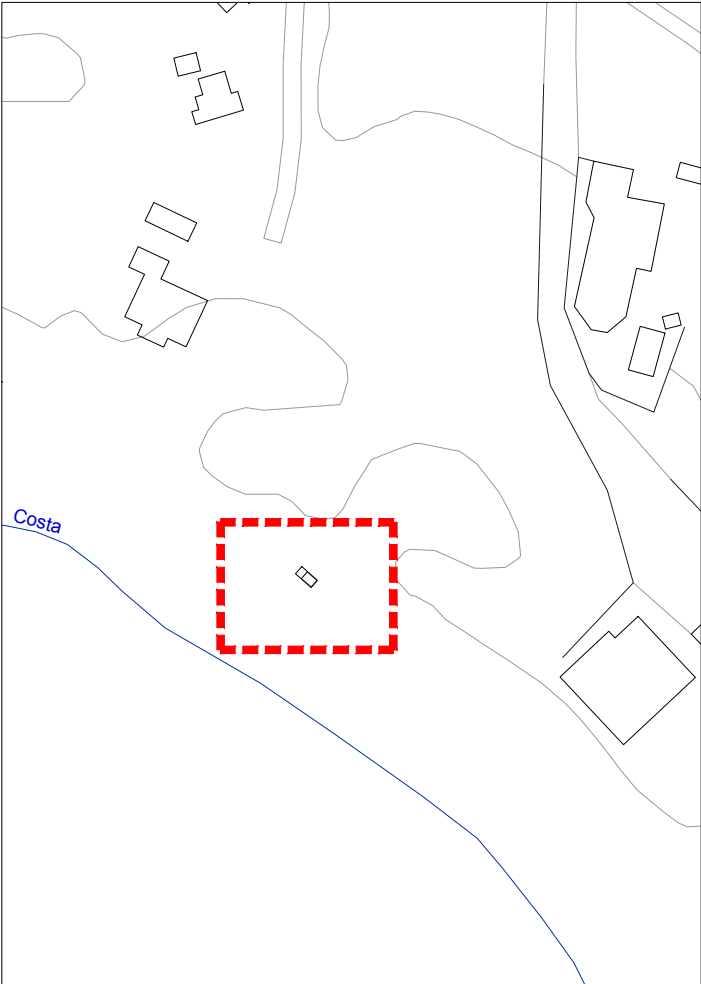
Módulo Primeros Auxilios con Torre de Vigilancia Socorrismo Es Arenals



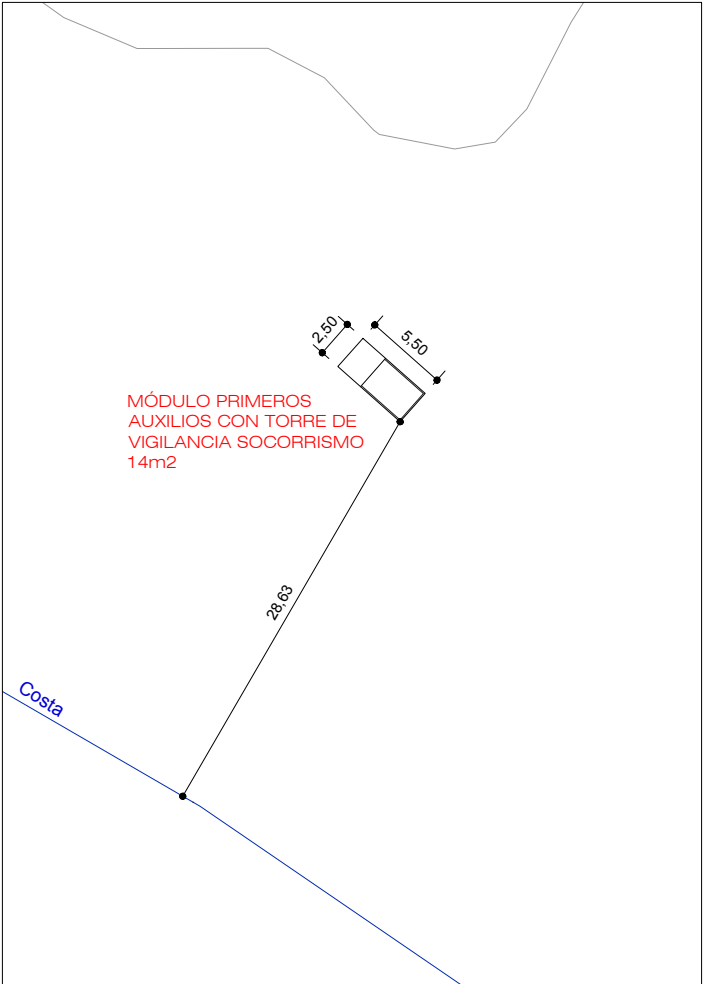
Plano de situación. Planta cubierta sobre ortofoto IDEIB 2018-19 e. 1:2000



Formentera e. 1:250.000



Plano de situación. Planta cubierta sobre MTB 2005 e. 1:2000

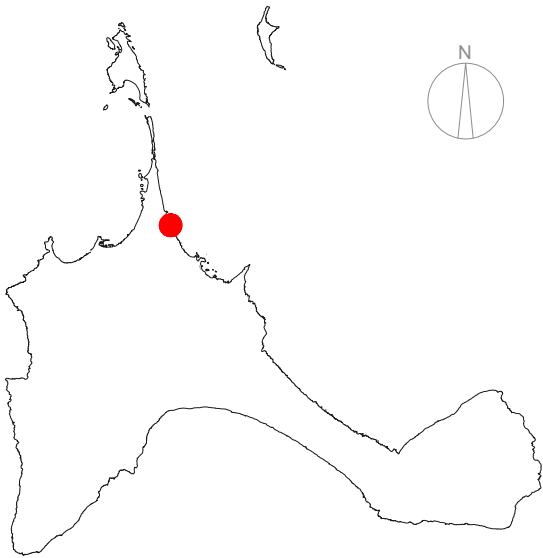


Planta cubierta sobre MTB 2005 e. 1:500

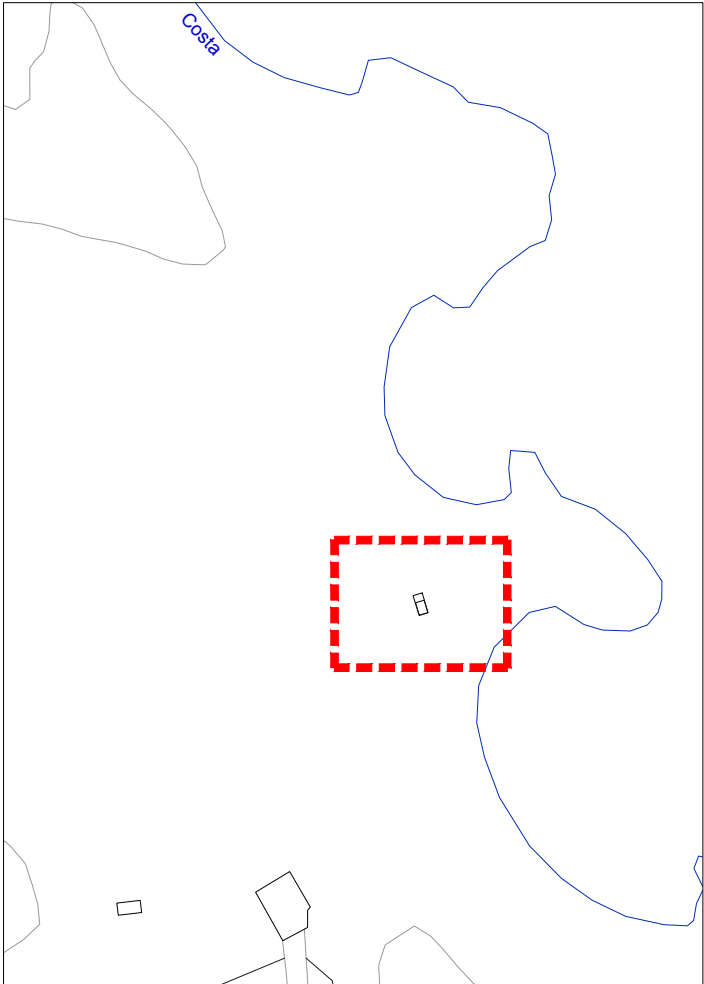
Módulo Primeros Auxilios con Torre de Vigilancia Socorrismo Playa Llevant



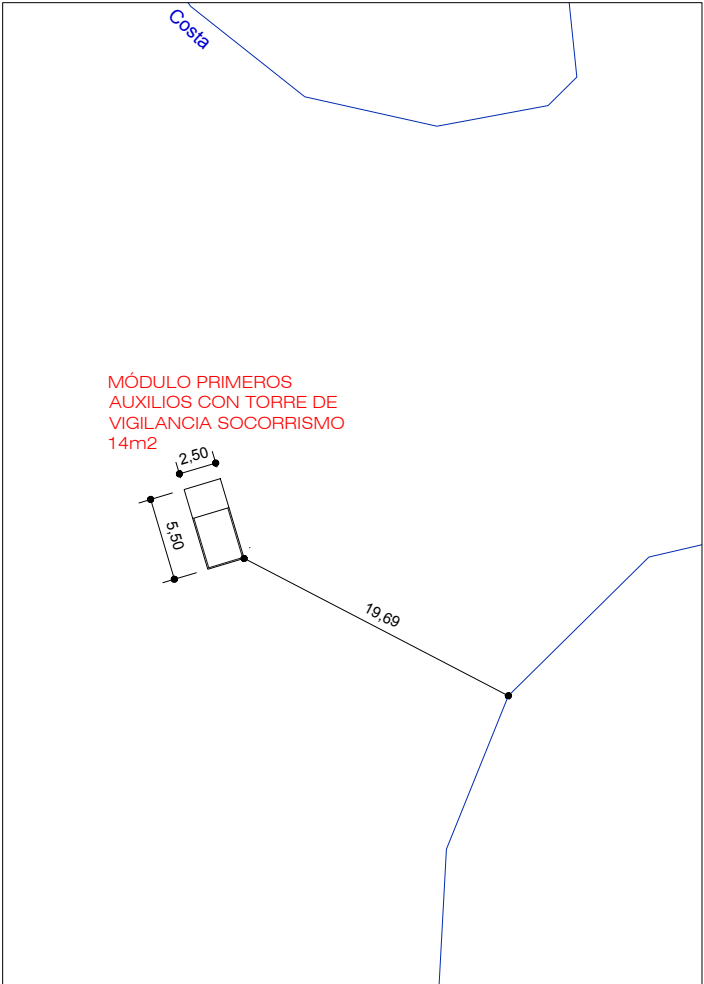
Plano de situación. Planta cubierta sobre ortofoto IDEIB 2018-19 e. 1:2000



Formentera e. 1:250.000

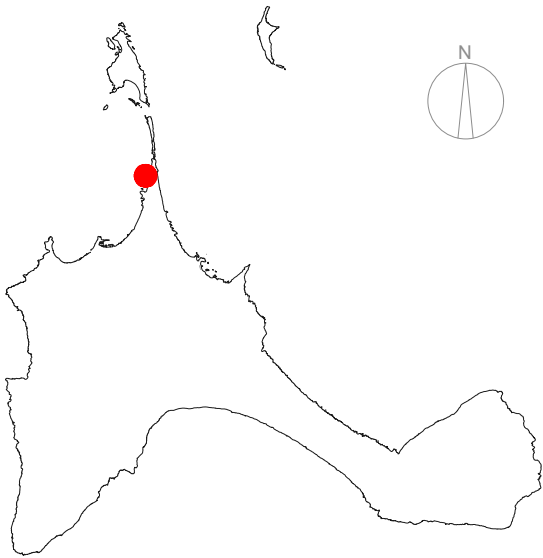


Plano de situación. Planta cubierta sobre MTB 2005 e. 1:2000



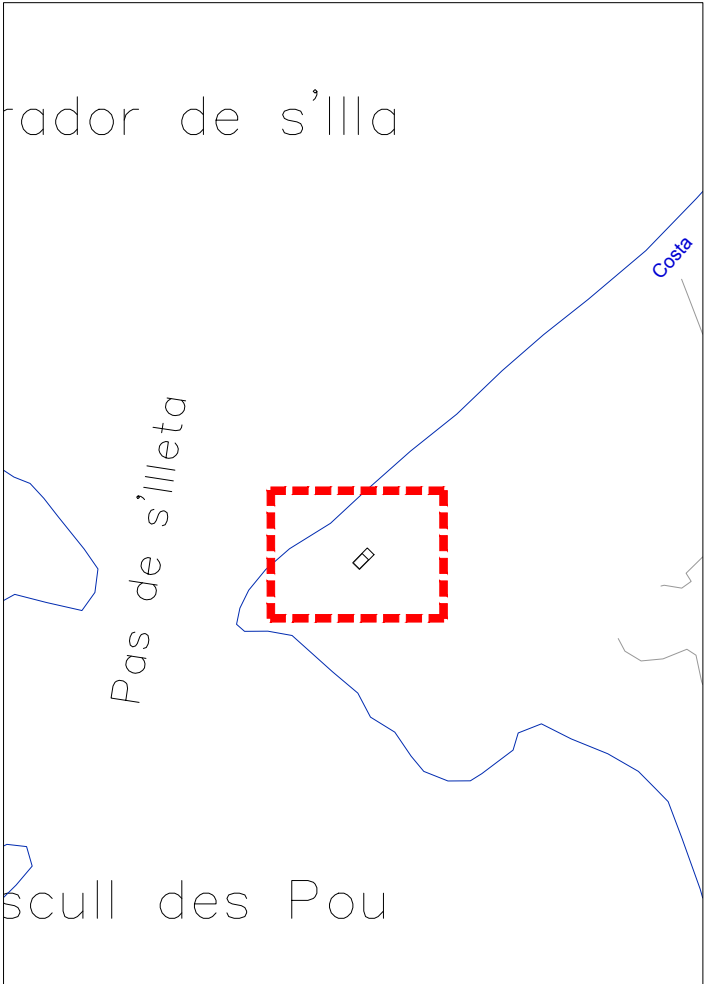
Planta cubierta sobre MTB 2005 e. 1:500

Módulo Primeros Auxilios con Torre de Vigilancia Socorrismo Ses Illetes

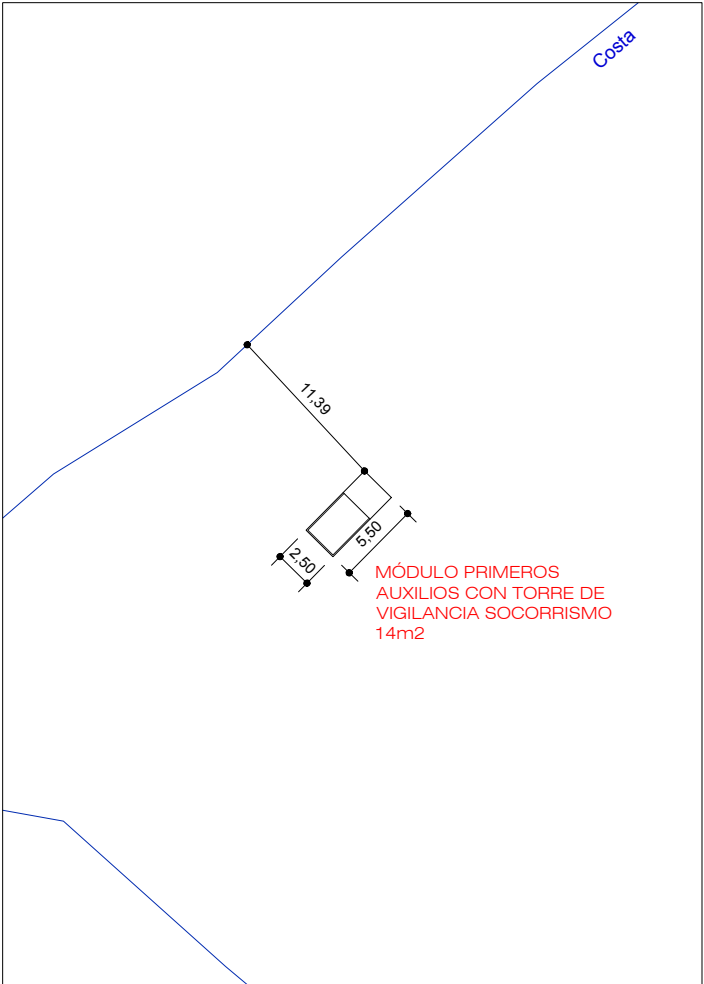


Formentera e. 1:250.000

Plano de situación. Planta cubierta sobre ortofoto IDEIB 2018-19 e. 1:2000



Plano de situación. Planta cubierta sobre MTB 2005 e. 1:2000

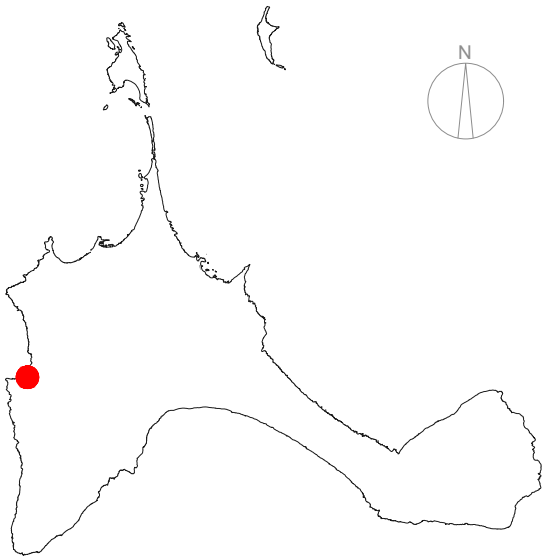


Planta cubierta sobre MTB 2005 e. 1:500

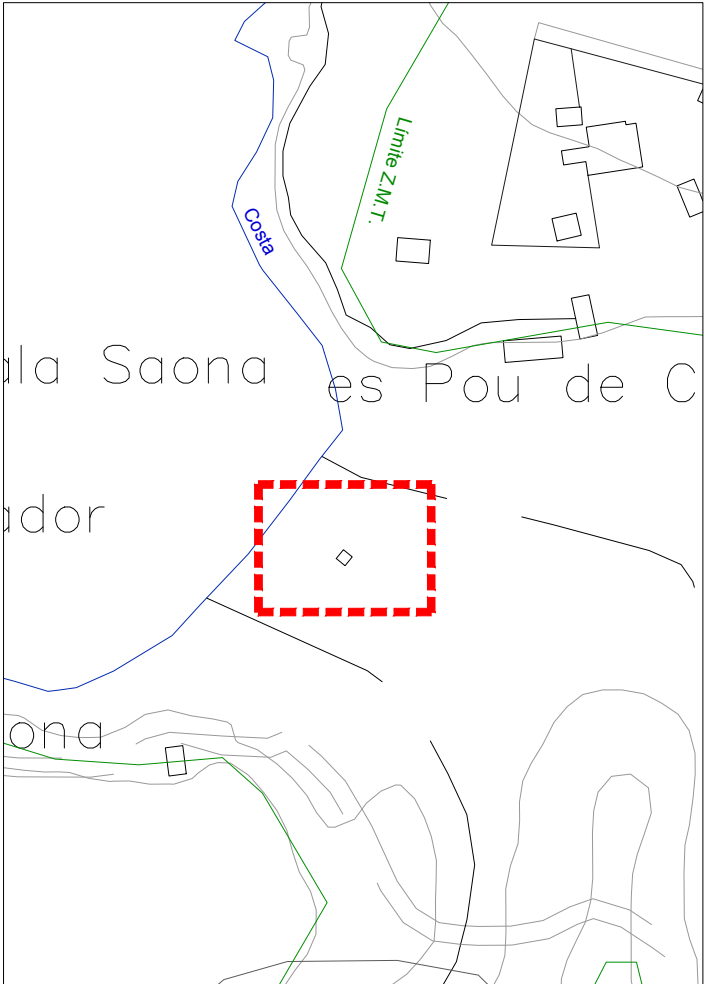
Torre de vigilancia servicio socorrismo Cala Saona



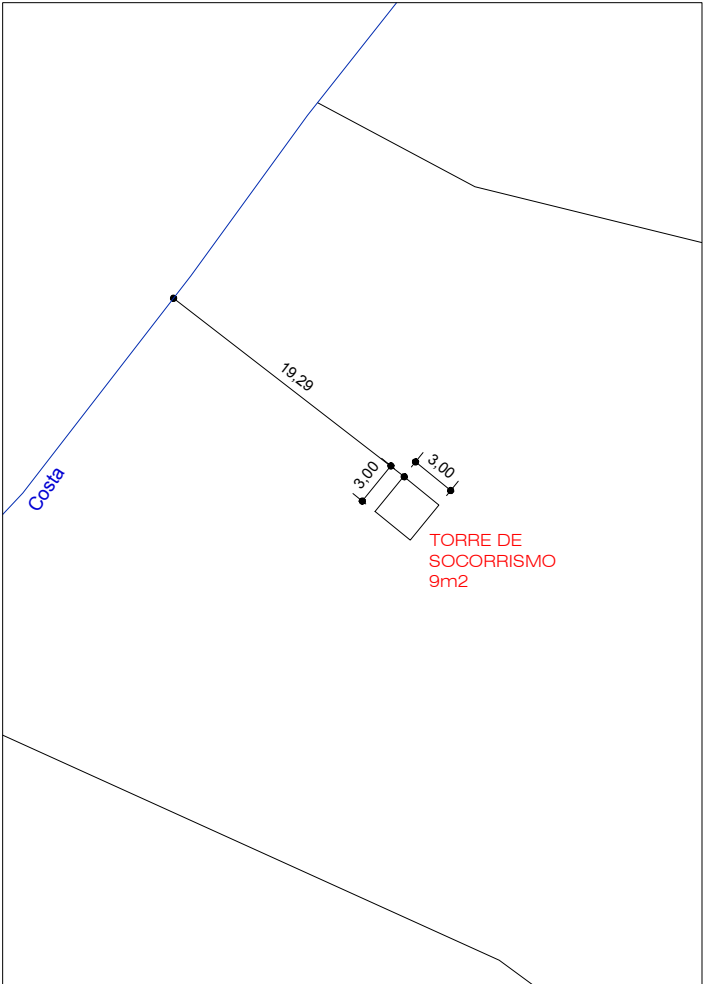
Plano de situación. Planta cubierta sobre ortofoto IDEIB 2018-19 e. 1:2000



Formentera e. 1:250.000



Plano de situación. Planta cubierta sobre MTB 2005 e. 1:2000

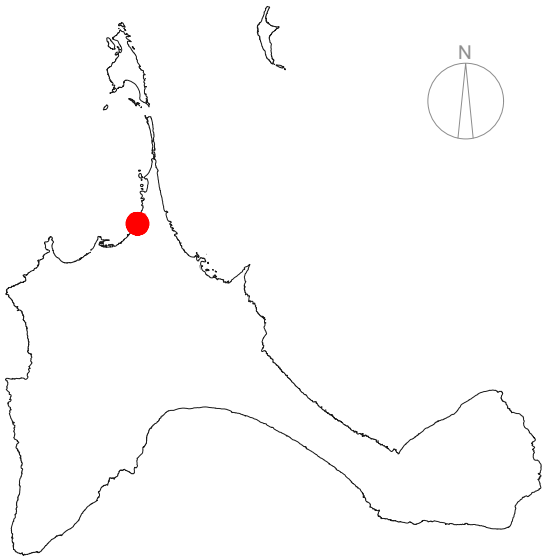


Planta cubierta sobre MTB 2005 e. 1:500

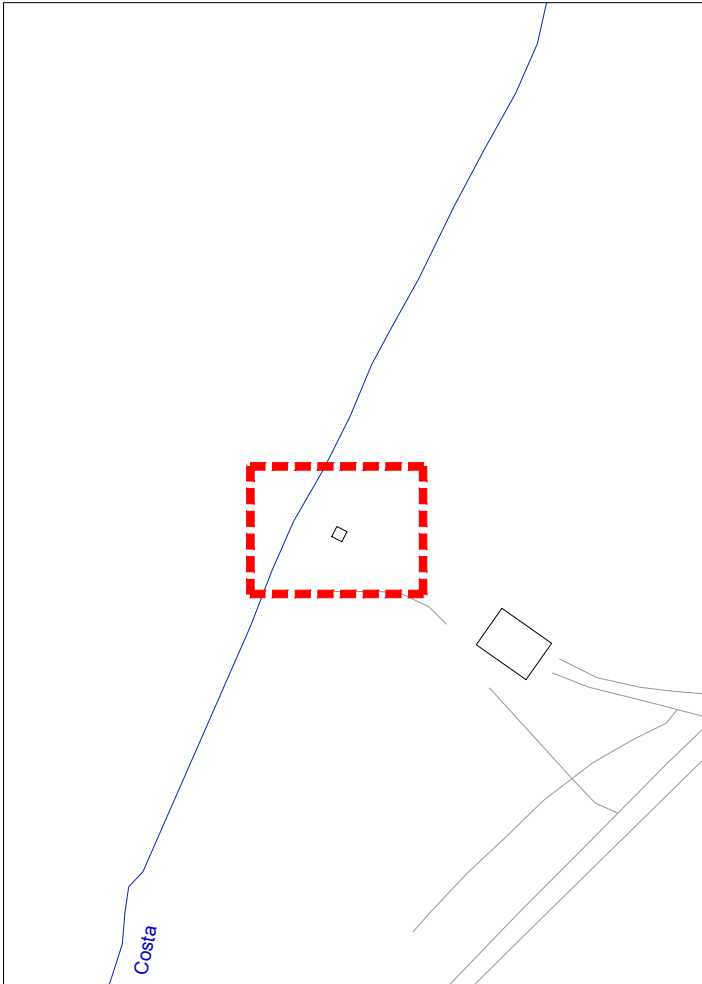
Torre de vigilancia servicio socorrismo Cavall d'en Borràs



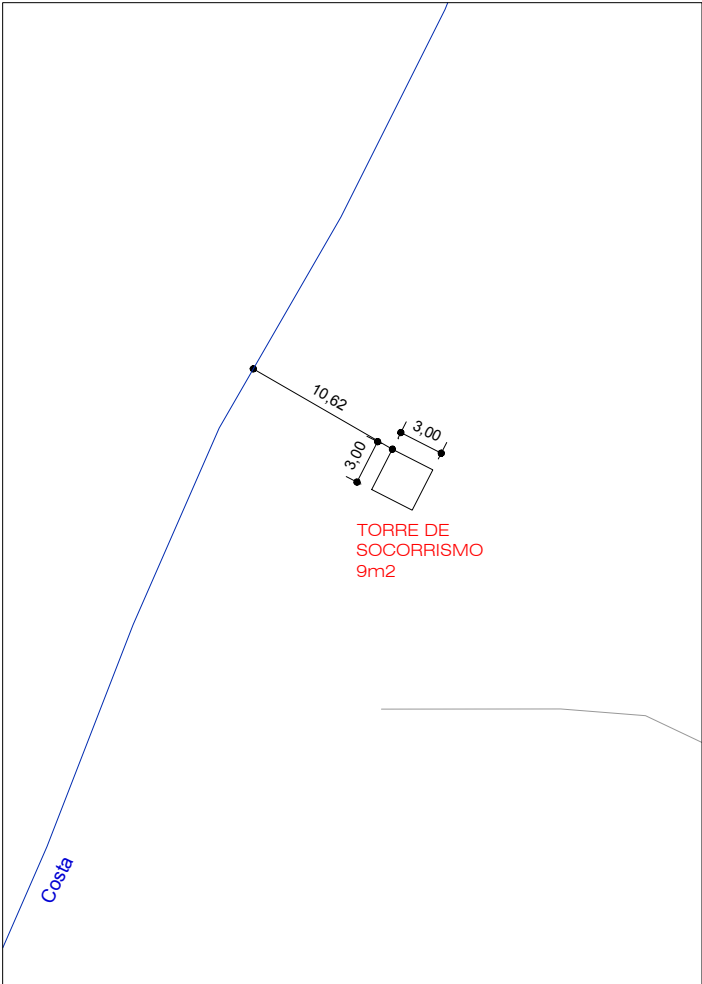
Plano de situación. Planta cubierta sobre ortofoto IDEIB 2018-19 e. 1:2000



Formentera e. 1:250.000



Plano de situación. Planta cubierta sobre MTB 2005 e. 1:2000

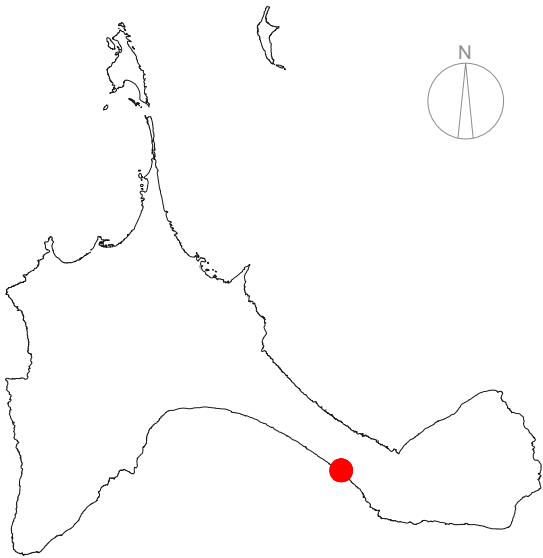


Planta cubierta sobre MTB 2005 e. 1:500

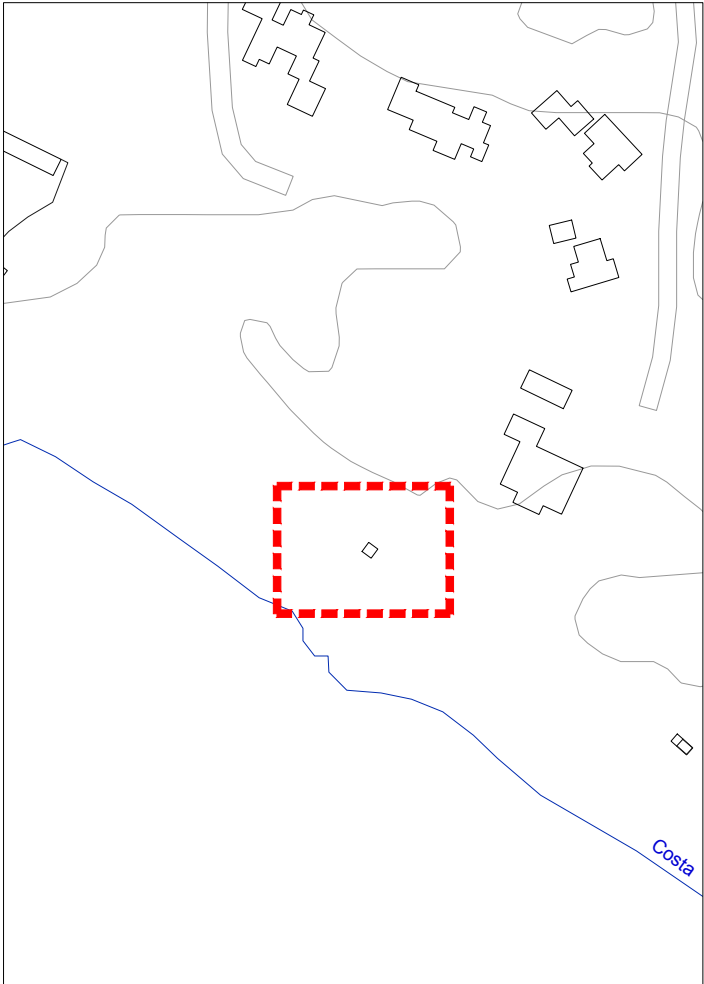
Torre de vigilancia servicio socorrismo Es Arenals



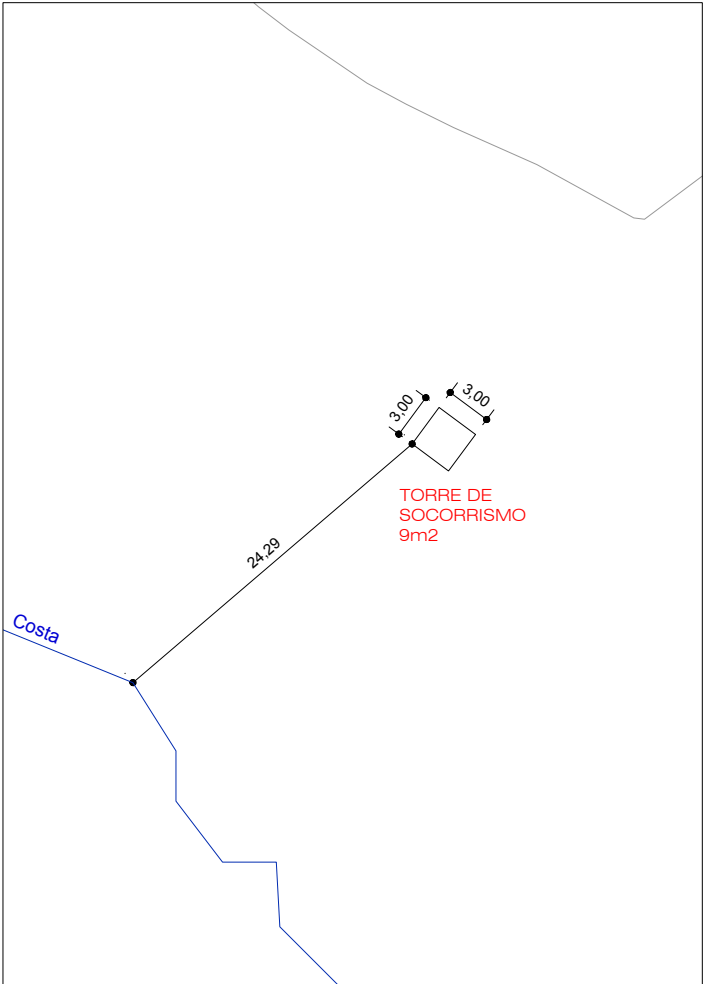
Plano de situación. Planta cubierta sobre ortofoto IDEIB 2018-19 e. 1:2000



Formentera e. 1:250.000



Plano de situación. Planta cubierta sobre MTB 2005 e. 1:2000

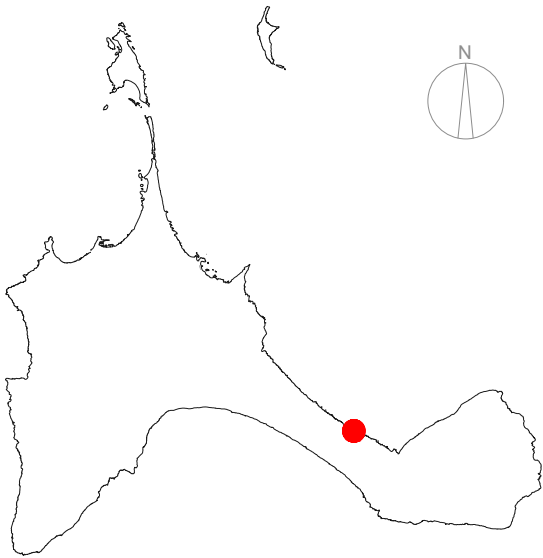


Planta cubierta sobre MTB 2005 e. 1:500

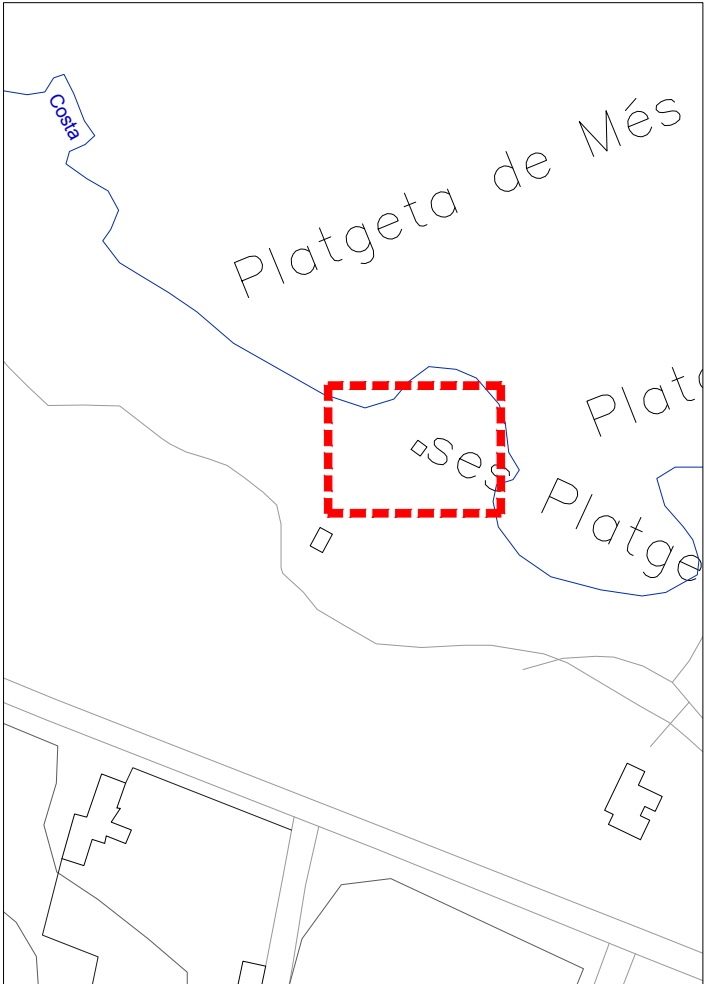
Torre de vigilancia servicio socorrismo Es Caló



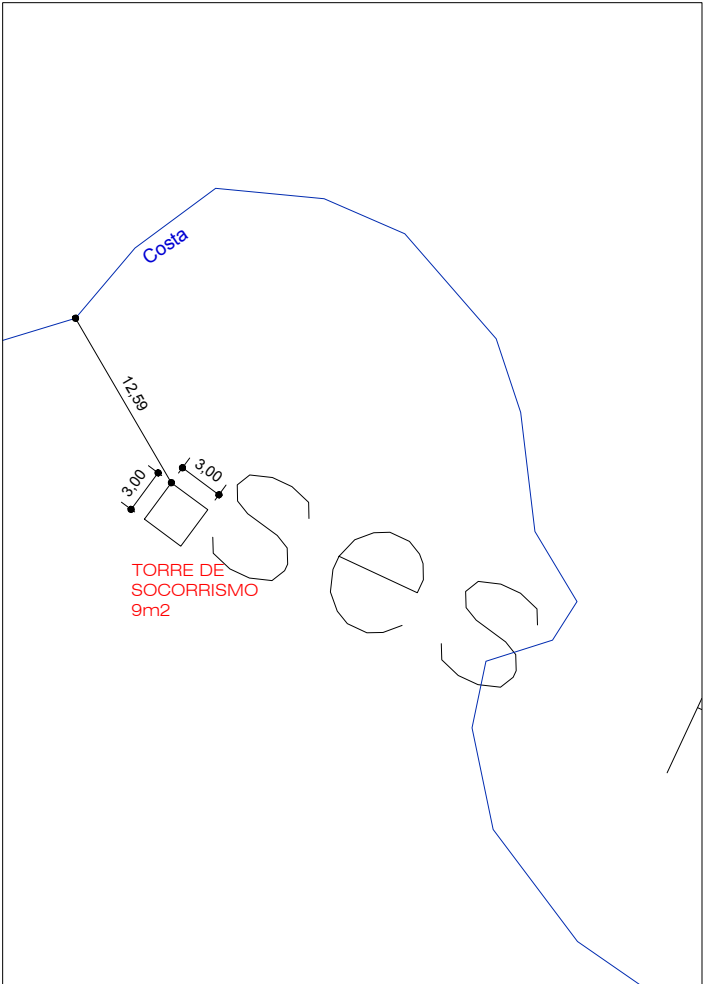
Plano de situación. Planta cubierta sobre ortofoto IDEIB 2018-19 e. 1:2000



Formentera e. 1:250.000



Plano de situación. Planta cubierta sobre MTB 2005 e. 1:2000

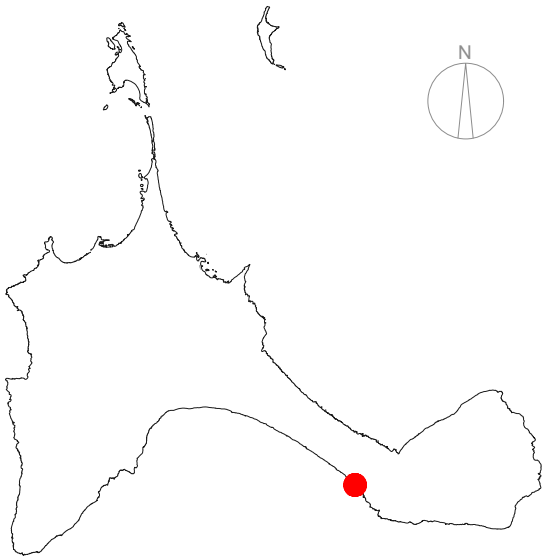


Planta cubierta sobre MTB 2005 e. 1:500

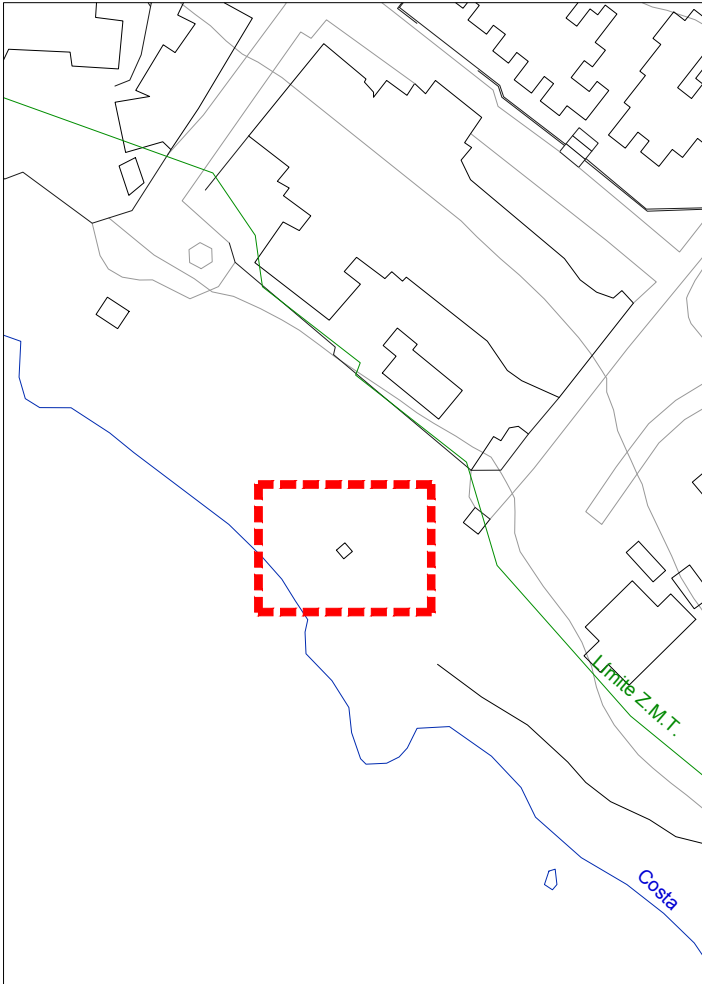
Torre de vigilancia servicio socorrismo Es Copinar



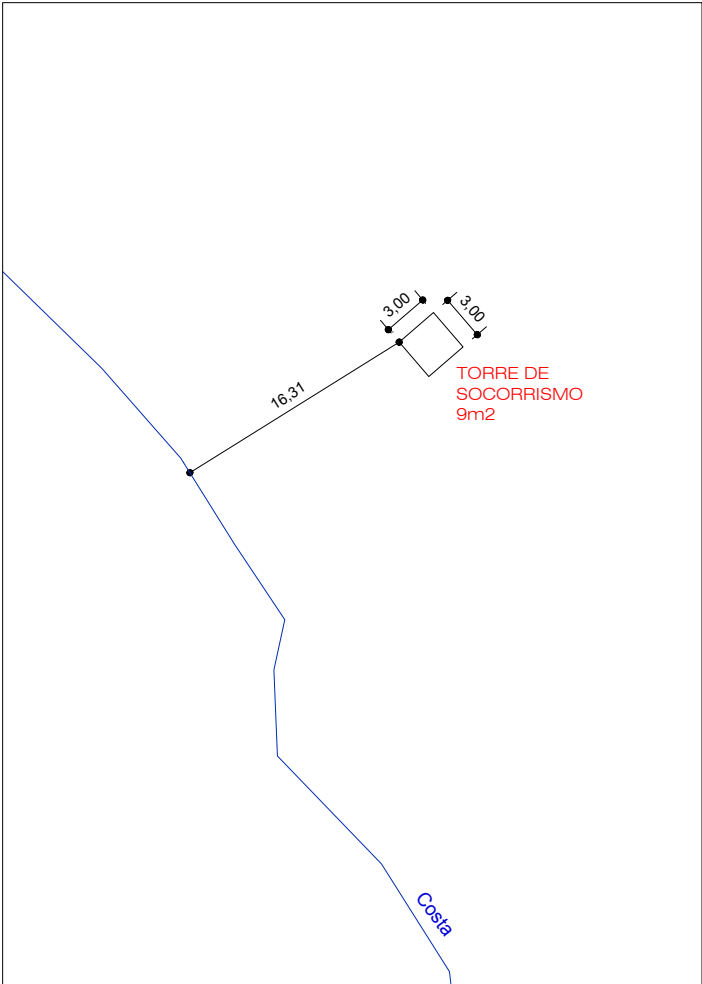
Plano de situación. Planta cubierta sobre ortofoto IDEIB 2018-19 e. 1:2000



Formentera e. 1:250.000



Plano de situación. Planta cubierta sobre MTB 2005 e. 1:2000

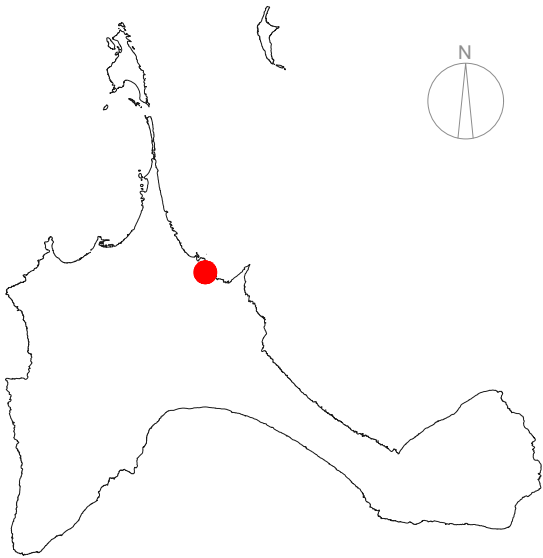


Planta cubierta sobre MTB 2005 e. 1:500

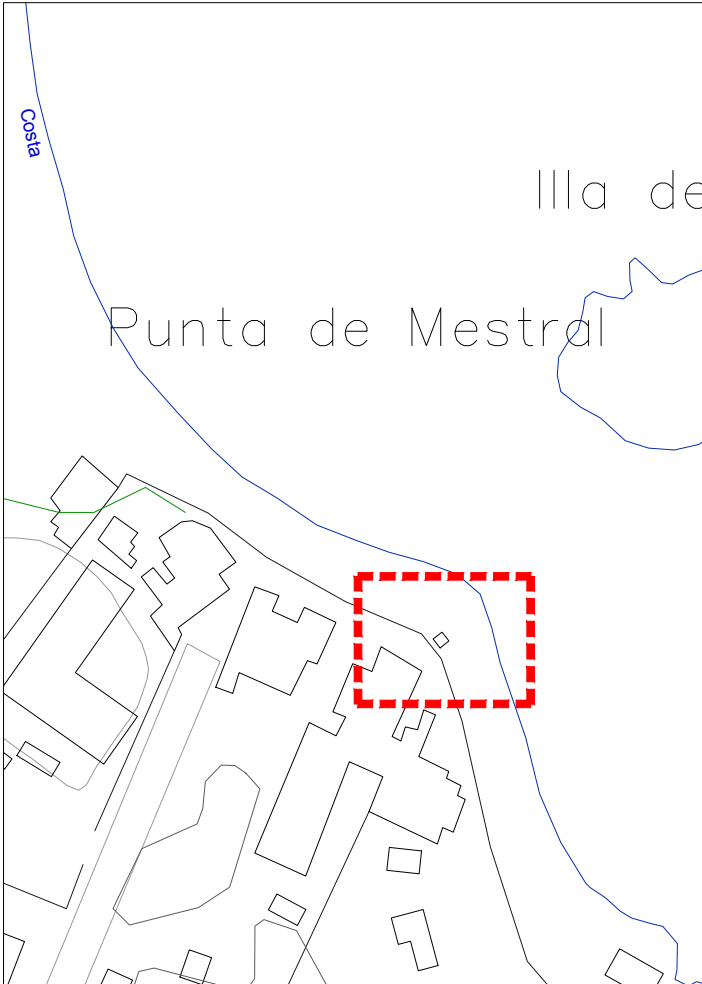
Torre de vigilancia servicio socorrismo Es Pujols



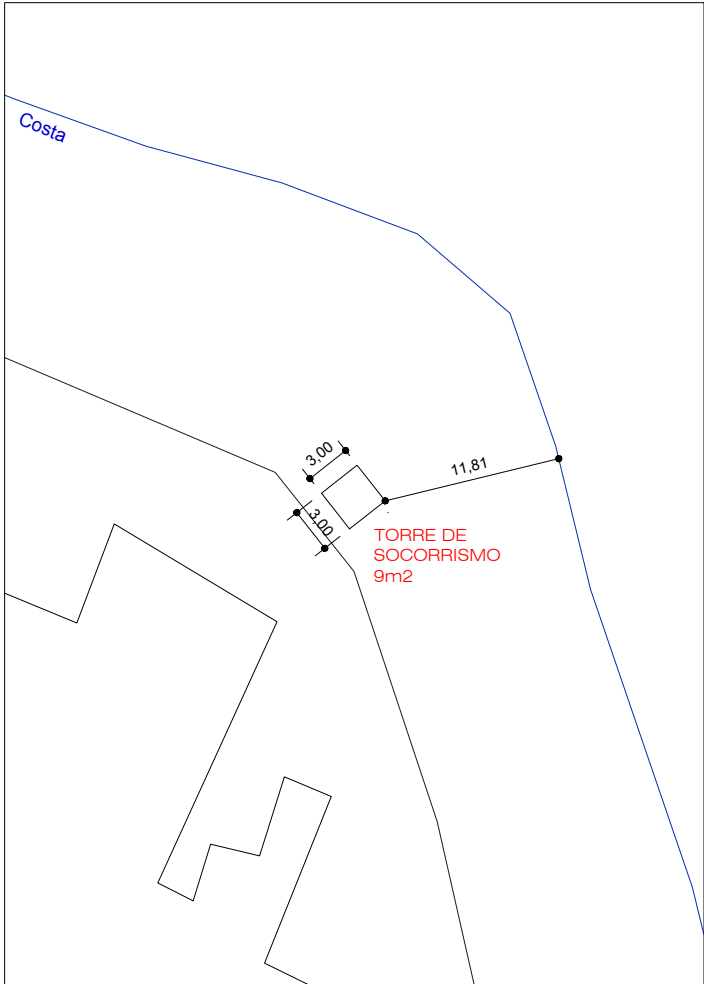
Plano de situación. Planta cubierta sobre ortofoto IDEIB 2018-19 e. 1:2000



Formentera e. 1:250.000

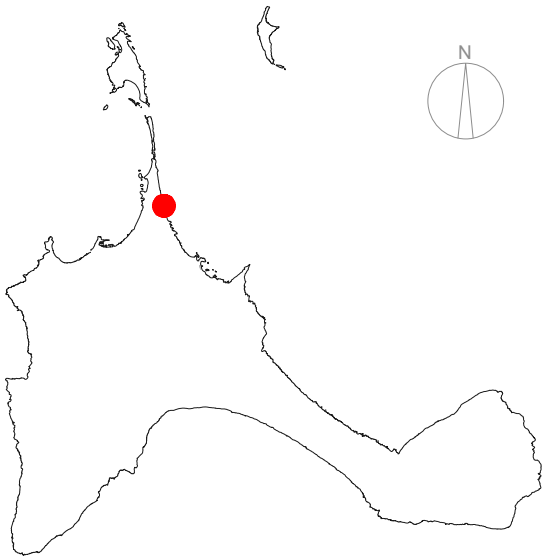


Plano de situación. Planta cubierta sobre MTB 2005 e. 1:2000



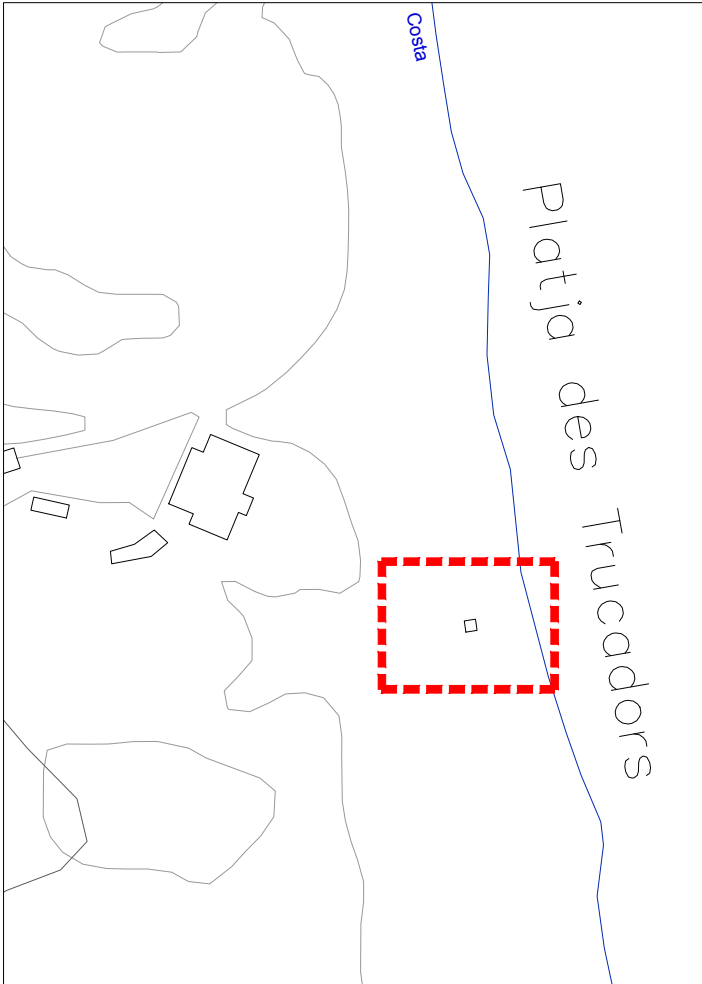
Planta cubierta sobre MTB 2005 e. 1:500

Torre de vigilancia servicio socorrismo Playa Llevant

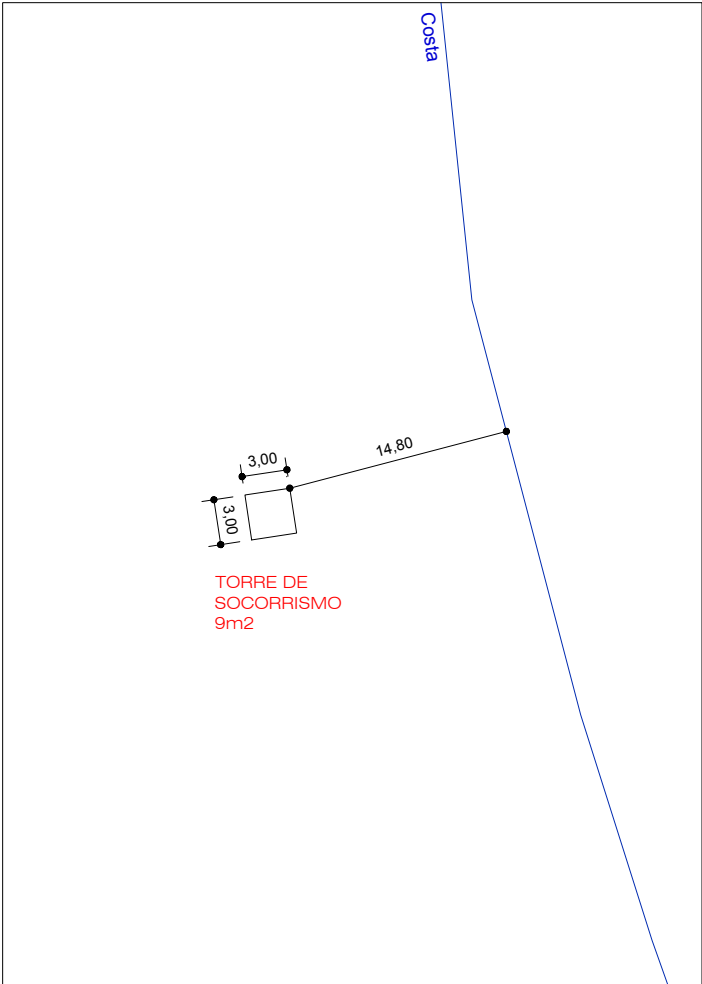


Formentera e. 1:250.000

Plano de situación. Planta cubierta sobre ortofoto IDEIB 2018-19 e. 1:2000

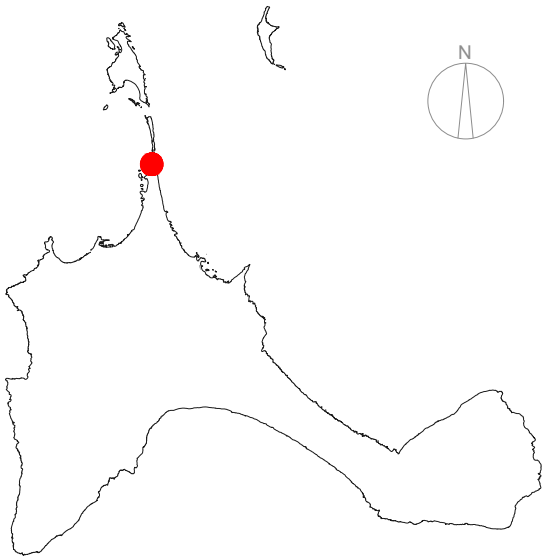


Plano de situación. Planta cubierta sobre MTB 2005 e. 1:2000



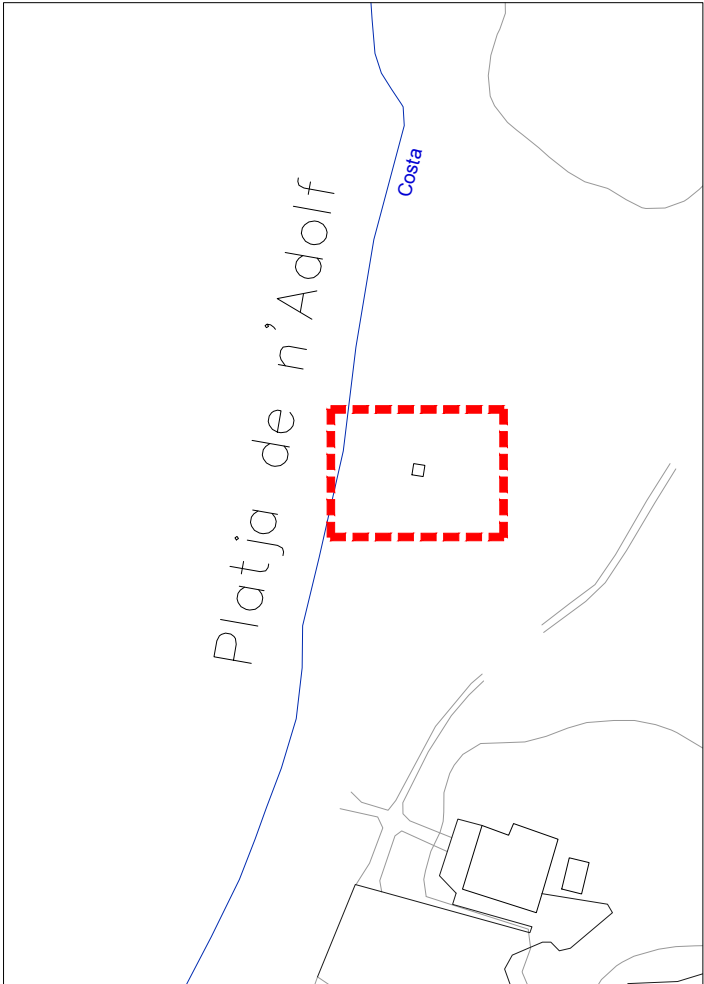
Planta cubierta sobre MTB 2005 e. 1:500

Torre de vigilancia servicio socorrismo Ses Illetes - Norte

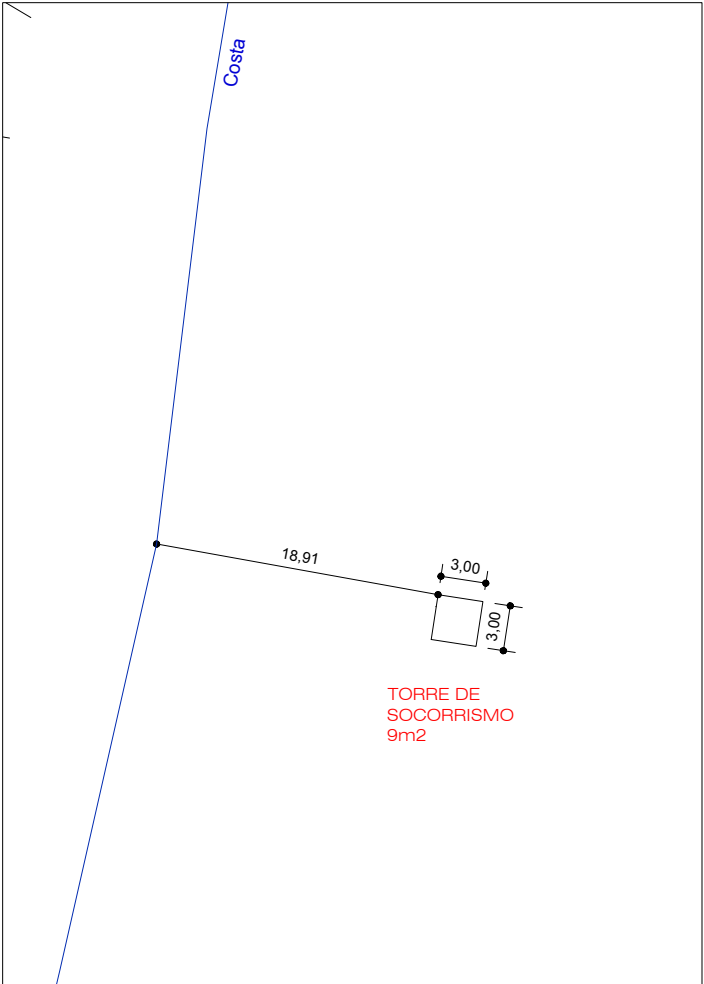


Formentera e. 1:250.000

Plano de situación. Planta cubierta sobre ortofoto IDEIB 2018-19 e. 1:2000



Plano de situación. Planta cubierta sobre MTB 2005 e. 1:2000

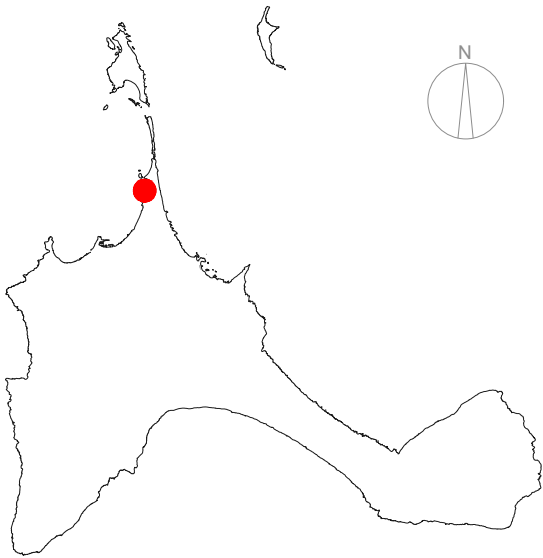


Planta cubierta sobre MTB 2005 e. 1:500

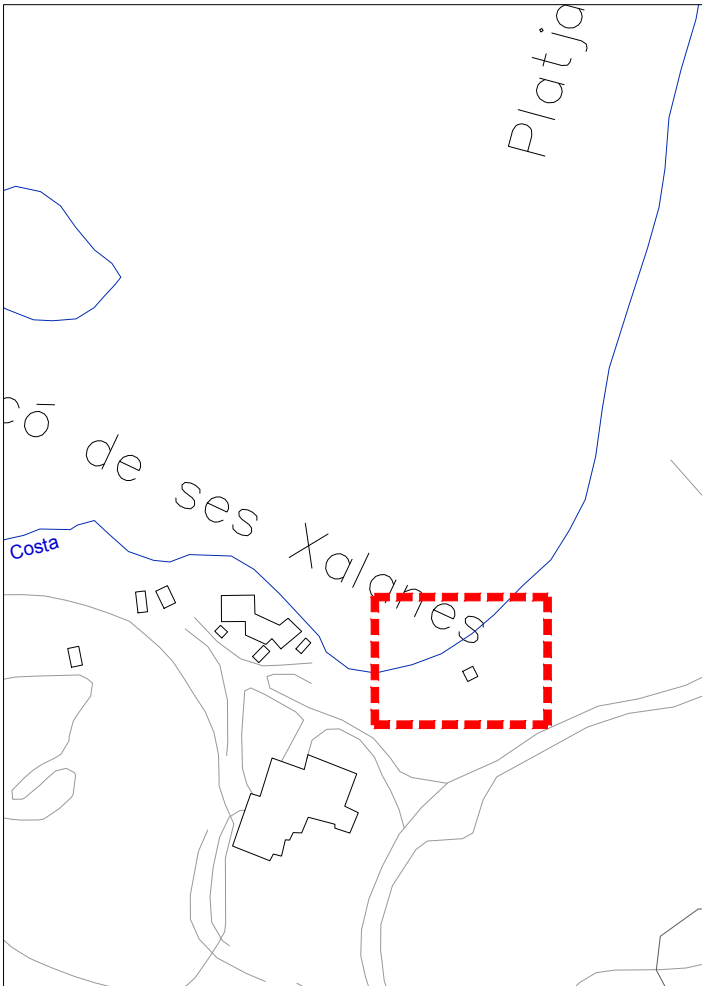
Torre de vigilancia servicio socorrismo Ses Illetes - Sur



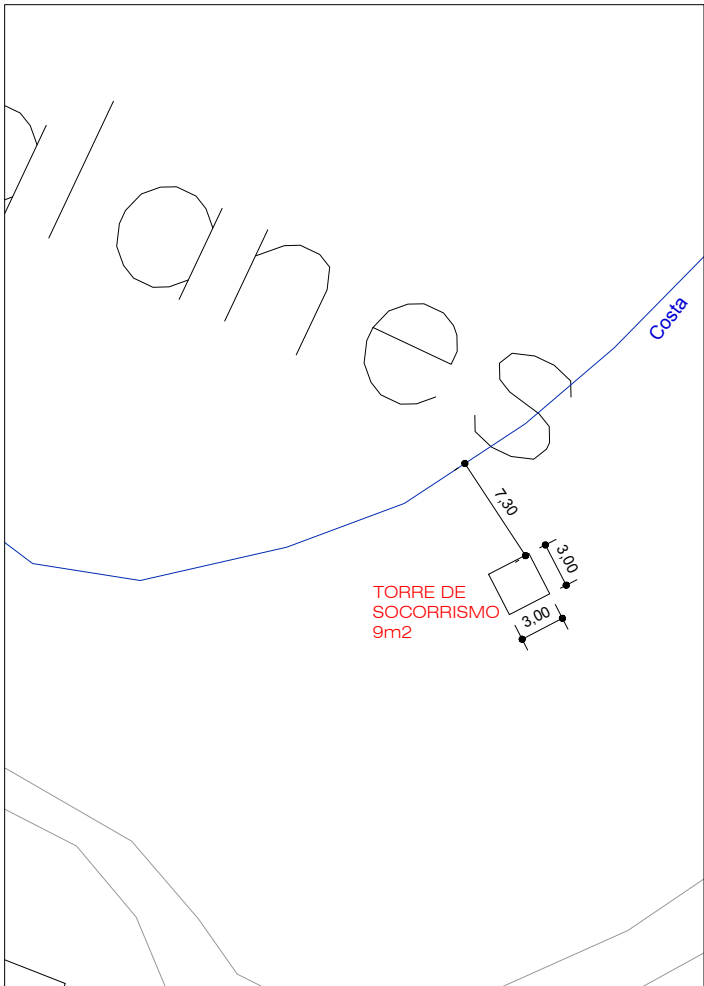
Plano de situación. Planta cubierta sobre ortofoto IDEIB 2018-19 e. 1:2000



Formentera e. 1:250.000

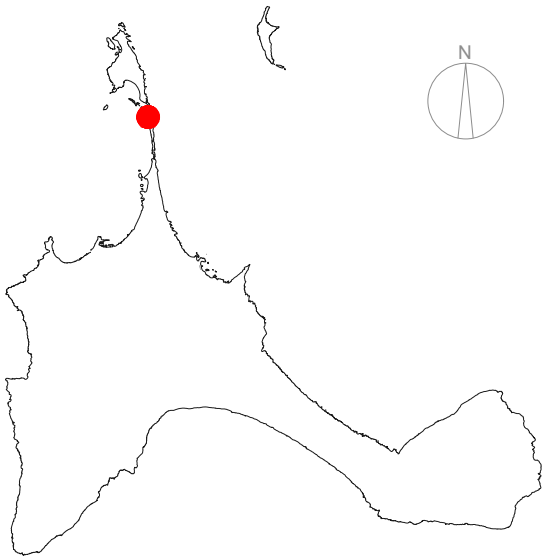


Plano de situación. Planta cubierta sobre MTB 2005 e. 1:2000



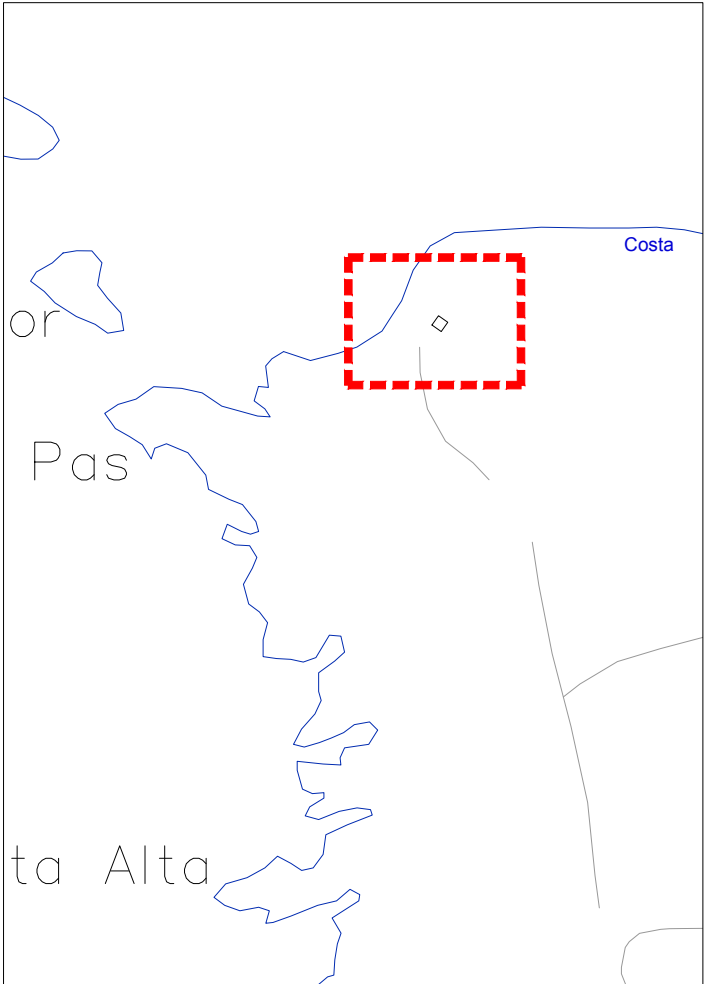
Planta cubierta sobre MTB 2005 e. 1:500

Torre de vigilancia servicio socorrismo Ses Illetes - Es Pas des Trucadors

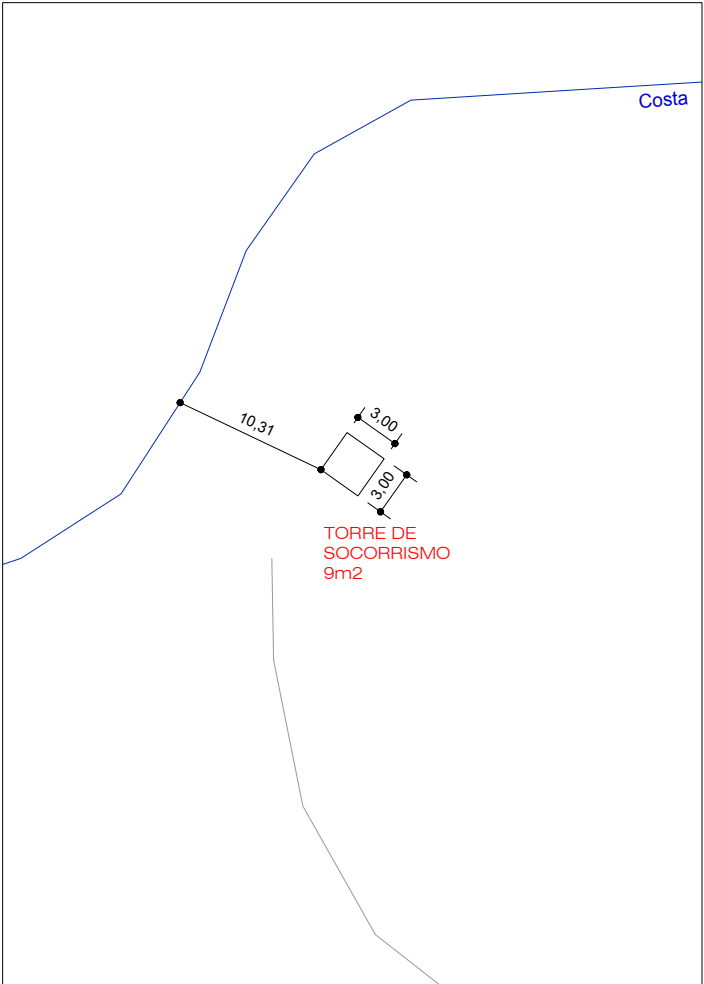


Formentera e. 1:250.000

Plano de situación. Planta cubierta sobre ortofoto IDEIB 2018-19 e. 1:2000



Plano de situación. Planta cubierta sobre MTB 2005 e. 1:2000



Planta cubierta sobre MTB 2005 e. 1:500

JUSTIFICANTE DE SALIDA

Oficina: Registro Consell Insular de Formentera 000025185
Fecha y hora de presentación: 28-10-2021 14:06:39 (Hora peninsular)
Fecha y hora de registro: 28-10-2021 14:21:22 (Hora peninsular)
Número de registro: **REGAGE21s00022077919**

Interesado

Código de Origen: L03070001
Razón social: Consell Insular de Formentera
Dirección:
Municipio:
Provincia:
Canal Notif.:
Código postal:
País:
D.E.H:
Teléfono:
Correo electrónico:

Información del registro

Resumen/asunto: Remissió Informe esmena documentació presentada per la sol·licitud de concessió serveis de platges del litoral de Formentera. T.M. Formentera. N/Ref. PM/FO-CIF – CNC02/21/07/0045.
Unidad de tramitación de destino: Demarcacion de Costas de Baleares EA0043347
Ref. externa:
Nº Expediente: 2021/2716
Observaciones:

Formulario

Expone:

Vist el vostre escrit amb RGE 2021/24975 de data 15 de setembre de 2021, on ens sol·liciteu l'esmena de documentació, des de l'àrea de Medi Ambient del Consell Insular de Formentera, fem remissió de l'informe realitzat pels SSTT d'aquesta àrea, en relació a la "Subsanación de documentación presentada para la solicitud de concesión de ocupación de bienes de dominio público marítimo terrestre, con destino a instalaciones de los servicios de playa del litoral de Formentera. T.M. Formentera. N/Ref. PM/FO-CIF – CNC02/21/07/0045", juntament amb els Annexos I, II i III, pel vostre coneixement i als efectes oportuns. Rebeu una cordial salutació.

Solicita:

Remissió Informe d'esmena de documentació presentada per la sol·licitud de concessió d'ocupació de béns de domini públic marítim terrestre, amb destí a instal·lacions dels serveis de platges del litoral de Formentera. T.M. Formentera. N/Ref. PM/FO-CIF – CNC02/21/07/0045.

Nombre	Tamaño	Validez	Tipo	Observaciones
OFICI_REMISSIO_IT_ESMENA_DOC.pdf	238.13 KB	Copia electrónica auténtica	Documento adjunto	
Código seguro de verificación (CSV):	ORVE-072c08e5a09930583793af446e13dc65			
Enlace de descarga:	https://sede.administracionespublicas.gob.es/valida/validar/servicio_csv_id/10/hash_firma_formularioweb/ORVE-072c08e5a09930583793af446e13dc65			
Nombre	Tamaño	Validez	Tipo	Observaciones



© Ministerio de Asuntos Económicos y Transformación Digital

El registro realizado está amparado en el Artículo 16 de la Ley 39/2015.

Enlace al servicio Carpeta Ciudadana: <https://sede.administracion.gob.es/carpeta/clave.htm>

Código de verificación electrónica: 7A4D-2741-387A-1D57-54D6-2B6A-2253-4C2E-4960-9793-0690-6E77-4D10-6F3D-5A54

https://sede.administracionespublicas.gob.es/valida/validar/servicio_csv_id/10/hash_firma_formularioweb/7A4D-2741-387A-1D57-54D6-2B6A-2253-4C2E-4960-9793-0690-6E77-4D10-6F3D-5A54

Nombre	Tamaño	Validez	Tipo	Observaciones
IT_SUBSANACION_DOCUMENTACION_FIRMADO.pdf	266.89 KB	Copia electrónica auténtica	Documento adjunto	
Código seguro de verificación (CSV):		ORVE-ca423a375635814af6398bf86a683134		
Enlace de descarga:		https://sede.administracionespublicas.gob.es/valida/validar/servicio_csv_id/10/hash_firma_formularioweb/ORVE-ca423a375635814af6398bf86a683134		
Nombre	Tamaño	Validez	Tipo	Observaciones
Anexo_I-Reportaje_Fotografico_Doc_Requer_Baix.pdf	768.41 KB	Copia electrónica auténtica	Documento adjunto	
Código seguro de verificación (CSV):		ORVE-f198dc022b4885bc02b910b56645fa4c		
Enlace de descarga:		https://sede.administracionespublicas.gob.es/valida/validar/servicio_csv_id/10/hash_firma_formularioweb/ORVE-f198dc022b4885bc02b910b56645fa4c		
Nombre	Tamaño	Validez	Tipo	Observaciones
Anexo_II-Planimetría__Lotes_Doc_Requer_Baix.pdf	4.05 MB	Copia electrónica auténtica	Documento adjunto	
Código seguro de verificación (CSV):		ORVE-8e0c0ab92c9d055acce5667625712549		
Enlace de descarga:		https://sede.administracionespublicas.gob.es/valida/validar/servicio_csv_id/10/hash_firma_formularioweb/ORVE-8e0c0ab92c9d055acce5667625712549		
Nombre	Tamaño	Validez	Tipo	Observaciones
Anexo_III-Planos_Instalaciones_Servicio_Socor_Baix.pdf	4.04 MB	Copia electrónica auténtica	Documento adjunto	
Código seguro de verificación (CSV):		ORVE-b37c8897485e8ac0360f50f5614e157c		
Enlace de descarga:		https://sede.administracionespublicas.gob.es/valida/validar/servicio_csv_id/10/hash_firma_formularioweb/ORVE-b37c8897485e8ac0360f50f5614e157c		

Tipo transporte entrada: Otros

La oficina **Registro Consell Insular de Formentera**, a través del proceso de firma electrónica reconocida, declara que los documentos electrónicos anexados corresponden con los originales aportados por el interesado, en el marco de la normativa vigente.

De acuerdo con el art. 31.2b de la Ley 39/15, a los efectos del cómputo de plazo fijado en días hábiles, y en lo que se refiere al cumplimiento de plazos por los interesados, la presentación en un día inhábil se entenderá realizada en la primera hora del primer día hábil siguiente salvo que una norma permita expresamente la recepción en día inhábil.



© Ministerio de Asuntos Económicos y Transformación Digital

El registro realizado está amparado en el Artículo 16 de la Ley 39/2015.

Enlace al servicio Carpeta Ciudadana: <https://sede.administracion.gob.es/carpeta/clave.htm>

Código de verificación electrónica: 7A4D-2741-387A-1D57-54D6-2B6A-2253-4C2E-4960-9793-0690-6E77-4D10-6F3D-5A54

https://sede.administracionespublicas.gob.es/valida/validar/servicio_csv_id/10/hash_firma_formularioweb/7A4D-2741-387A-1D57-54D6-2B6A-2253-4C2E-4960-9793-0690-6E77-4D10-6F3D-5A54



RECIBO DE PRESENTACIÓN EN OFICINA DE REGISTRO

Oficina:	Registro de la Demarcación de Costas en Baleares - 000004479
Fecha y hora de registro en	29/10/2021 09:27:26 (Horario peninsular)
Fecha presentación:	28/10/2021 14:06:39 (Horario peninsular)
Número de registro:	000004479e2100285345
Tipo de documentación física:	Documentación adjunta digitalizada
Enviado por SIR:	No

Interesado

Código de Origen:	L03070001	Razón Social	L03070001 - Consell Insular de Formentera
País:		Municipio:	
Provincia:		Dirección:	
Código Postal:		Teléfono:	
Canal Notif:		Correo	
		Observaciones:	

Información del registro

Tipo Asiento:	Entrada
Resumen/Asunto:	Remissió Informe esmena documentació presentada per la sol·licitud de concessió serveis de platges del litoral de Formentera. T.M. Formentera. N/Ref. PM/FO-CIF – CNC02/21/07/0045.
Unidad de tramitación origen/Centro directivo:	Consell Insular de Formentera - L03070001 / Entidades Locales
Unidad de tramitación destino/Centro directivo:	Demarcacion de Costas de Baleares - EA0043347 / Ministerio para la Transición Ecológica y el Reto Demográfico
Ref. Externa:	

Adjuntos

Nombre:	Anexo_III-Planos_Instalaciones_Servicio_Socor_Baix.pdf
Tamaño (Bytes):	4.235.981
Validez:	Copia Electrónica Auténtica
Tipo:	Documento Adjunto
CSV:	GEISER-9914-2230-37df-4dc1-ad29-5282-9081-eaf4
Hash:	7081bb37bef7e9188e26c965c50609062100c9bf2c0b1e2c3b705af221b684a1
Observaciones:	

El registro realizado está amparado en el Artículo 16 de la Ley 39/2015.

De acuerdo con el art. 31.2b de la Ley 39/15, a los efectos del cómputo de plazo fijado en días hábiles, y en lo que se refiere al cumplimiento de plazos por los interesados, la presentación en un día inhábil se entenderá realizada en la primera hora del primer día hábil siguiente salvo que una norma permita expresamente la recepción en día inhábil.

Podrán consultar el estado de su registro en Carpeta ciudadana. <https://sede.administracion.gob.es/carpeta/>

ÁMBITO-PREFIJO	CSV	FECHA Y HORA DEL DOCUMENTO
GEISER	GEISER-a18e-c534-c25f-44ba-bedc-cda5-bae0-e873	29/10/2021 09:27:26 (Horario peninsular)
Nº REGISTRO	DIRECCIÓN DE VALIDACIÓN	VALIDEZ DEL DOCUMENTO
000004479e2100285345	https://sede.administracionespublicas.gob.es/valida	Original

Adjuntos	
Nombre:	OFICI_REMISSIO_IT_ESMENA_DOC.pdf
Tamaño (Bytes):	243.844
Validez:	Copia Electrónica Auténtica
Tipo:	Documento Adjunto
CSV:	GEISER-a644-6d07-6ed7-4733-8d8a-d0e7-4555-2a23
Hash:	f4d5dd5bd2838d51e61c83c123d21b233e2331ea135642a4d0760b25071b8138
Observaciones:	
Nombre:	justificante_salida.pdf
Tamaño (Bytes):	166.043
Validez:	Original
Tipo:	Documento Adjunto
CSV:	GEISER-06db-f45f-2957-40f9-849a-26bb-7e04-1b15
Hash:	b730771debb0aa81f862abd667d003e11dc4ab6bb2f01ac3b986ce81d331936a
Observaciones:	
Nombre:	Anexo_II-Planimetria__Lotes_Doc_Requer_Baix.pdf
Tamaño (Bytes):	4.243.999
Validez:	Copia Electrónica Auténtica
Tipo:	Documento Adjunto
CSV:	GEISER-0c97-ee15-b5dd-4c94-ae09-598c-407e-7bbd
Hash:	e456cc246a295c34f180275383ee7038a7aecdcf7ff7bef5a53109a242a99ae5
Observaciones:	
Nombre:	ficheroTecnico_metadatado.xml
Tamaño (Bytes):	11.940
Validez:	Original
Tipo:	Fichero Técnico Interno
CSV:	GEISER-a049-3fdd-ad15-41fb-9fa9-dbb9-cb93-8037
Hash:	74ea813d3807fdb8e49b883783e5d5c0d61fd86b250e85c11516b4f6ca7efd8eb20385be3d450d9d3c4a987954bdf8ef6362840c66b4d00f540e2a021572315e
Observaciones:	
Nombre:	IT_SUBSANACION_DOCUMENTACION_FIRMADO.pdf
Tamaño (Bytes):	273.295
Validez:	Copia Electrónica Auténtica
Tipo:	Documento Adjunto
CSV:	GEISER-3839-eeef-92f4-44a3-950a-518d-281b-a322
Hash:	57453e67464459aa8be02389dccac805cefa84f7753a1deabf5f8bb9304b6eec
Observaciones:	

El registro realizado está amparado en el Artículo 16 de la Ley 39/2015.

De acuerdo con el art. 31.2b de la Ley 39/15, a los efectos del cómputo de plazo fijado en días hábiles, y en lo que se refiere al cumplimiento de plazos por los interesados, la presentación en un día inhábil se entenderá realizada en la primera hora del primer día hábil siguiente salvo que una norma permita expresamente la recepción en día inhábil.

Podrán consultar el estado de su registro en Carpeta ciudadana. <https://sede.administracion.gob.es/carpeta/>

ÁMBITO-PREFIJO	CSV	FECHA Y HORA DEL DOCUMENTO
GEISER	GEISER-a18e-c534-c25f-44ba-bedc-cda5-bae0-e873	29/10/2021 09:27:26 (Horario peninsular)
Nº REGISTRO	DIRECCIÓN DE VALIDACIÓN	VALIDEZ DEL DOCUMENTO
000004479e2100285345	https://sede.administracionespublicas.gob.es/valida	Original

Adjuntos	
Nombre:	Anexo_I-Reportaje_Fotografico_Doc_Requer_Baix.pdf
Tamaño (Bytes):	786.849
Validez:	Copia Electrónica Auténtica
Tipo:	Documento Adjunto
CSV:	GEISER-cf27-530b-2514-4b26-86d5-3e5f-c6d5-bd91
Hash:	673c741afd14b0ca53291f258d8382025e79831fccc6724cadca64789290e64c
Observaciones:	

Formulario Genérico	
Expone:	Vist el vostre escrit amb RGE 2021/24975 de data 15 de setembre de 2021, on ens sol·liciteu l'esmena de documentació, des de l'àrea de Medi Ambient del Consell Insular de Formentera, fem remissió de l'informe realitzat pels SSTT d'aquesta àrea, en relació a la "Subsanación de documentación presentada para la solicitud de concesión de ocupación de bienes de dominio público marítimo terrestre, con destino a instalaciones de los servicios de playa del litoral de Formentera. T.M. Formentera. N/Ref. PM/FO-CIF – CNC02/21/07/0045", juntament amb els Annexos I, II i III, pel vostre coneixement i als efectes oportuns. Rebeu una cordial salutació.
Solicita:	Remissió Informe d'esmena de documentació presentada per la sol·licitud de concessió d'ocupació de béns de domini públic marítim terrestre, amb destí a instal·lacions dels serveis de platges del litoral de Formentera. T.M. Formentera. N/Ref. PM/FO-CIF – CNC02/21/07/0045.

El registro realizado está amparado en el Artículo 16 de la Ley 39/2015.

De acuerdo con el art. 31.2b de la Ley 39/15, a los efectos del cómputo de plazo fijado en días hábiles, y en lo que se refiere al cumplimiento de plazos por los interesados, la presentación en un día inhábil se entenderá realizada en la primera hora del primer día hábil siguiente salvo que una norma permita expresamente la recepción en día inhábil.

Podrán consultar el estado de su registro en Carpeta ciudadana. <https://sede.administracion.gob.es/carpeta/>

ÁMBITO-PREFIJO	CSV	FECHA Y HORA DEL DOCUMENTO
GEISER	GEISER-a18e-c534-c25f-44ba-bedc-cda5-bae0-e873	29/10/2021 09:27:26 (Horario peninsular)
Nº REGISTRO	DIRECCIÓN DE VALIDACIÓN	VALIDEZ DEL DOCUMENTO
000004479e2100285345	https://sede.administracionespublicas.gob.es/valida	Original