




SIGNOS CONVENCIONALES PARTICULARES

DS-21/3

	DESLINDE
	PROTECCIÓN
	TRÁNSITO
	RIBERA DEL MAR

DESLINDES COLINDANTES

	DESLINDE
	PROTECCIÓN
	TRÁNSITO
	RIBERA DEL MAR

 PARCELA CATASTRAL

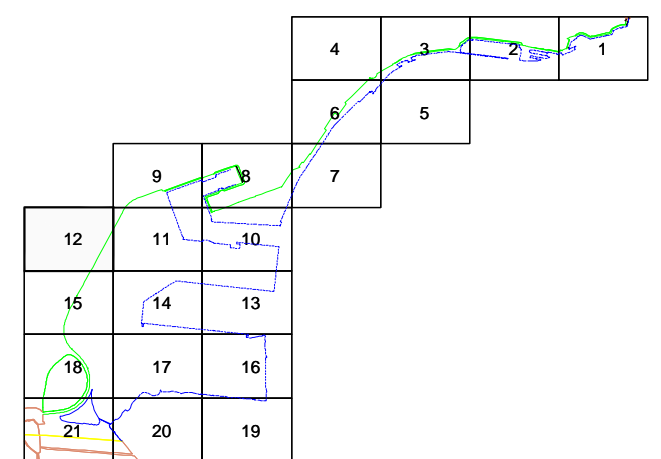
NOTA: 1. En los tramos donde el Deslinde de Dominio Público coincide con la Ribera del Mar, solo se representa el D.P.

2. Las líneas en color marrón (sepia) se representan a título informativo para indicar los Deslindes adyacentes no incluidos en este expediente.

ETRS89 H30N U.T.M.

VÉRTICES POLIGONAL DEL DESLINDE			VÉRTICES RIBERA DEL MAR		
VÉRTICE	X	Y	VÉRTICE	X	Y
231331	432799.625	4811026.732			
231332	432734.361	4810907.367			
231333	432673.000	4810795.217			
231334	432640.435	4810735.699			
231335	432636.025	4810727.809			

GRÁFICO DISTRIBUCIÓN DE HOJAS



MINISTERIO PARA LA TRANSICIÓN ECOLÓGICA
Y EL RETO DEMOGRÁFICO

SECRETARÍA DE ESTADO DE
MEDIO AMBIENTEDIRECCIÓN GENERAL DE
LA COSTA Y EL MAR

Demarcación de Costas en Cantabria

EXAMINADO Y CONFORME
EL INGENIERO JEFE DEL SERVICIO DEL D.P.M.T.

JAVIER OLIVA ATIENZA

Vº Bº
EL JEFE DE LA DEMARCACIÓN

JOSÉ ANTONIO OSORIO MANSO

ESCALA:

1 : 1.000

ORIGINAL EN A1

ESCALA GRÁFICA:



EXPEDIENTE:

DS-23/16

REFERENCIA:

DES01/10/11/39/0001

TÍTULO:

DESLINDE DEL DOMINIO PÚBLICO MARÍTIMO-TERRESTRE EN EL TRAMO DE COSTA COMPRENDIDO ENTRE LA PLAYA DE LOS PELIGROS Y EL CANAL DE RAOS (ZONA DE SERVICIO DEL PUERTO DE SANTANDER), EN EL T.M. DE SANTANDER.

FOJA N° :

12