



Ministerio para la Transición Ecológica y el Reto Demográfico  
DIRECCIÓN GENERAL DE LA COSTA Y EL MAR  
DEMARCACIÓN DE COSTAS ANDALUCÍA-MEDITERRÁNEO  
MÁLAGA



**RECTIFICACIÓN DEL DESLINDE DE DOMINIO PÚBLICO MARÍTIMO-TERRESTRE  
COMPRENDIDO ENTRE LA URBANIZACIÓN RINCÓN DEL MAR  
Y EL ARROYO GRANADILLA ,  
EN EL TÉRMINO MUNICIPAL DE RINCÓN DE LA VICTORIA**

- ENERO 2.021 -

**DES01/16/29/0006**

**EN TRAMITACIÓN**













Ministerio para la Transición Ecológica y el Reto Demográfico  
DIRECCIÓN GENERAL DE LA COSTA Y EL MAR  
DEMARCACIÓN DE COSTAS ANDALUCÍA-MEDITERRÁNEO  
MÁLAGA

RECTIFICACIÓN DEL DESLINDE DE DOMINIO PÚBLICO MARÍTIMO-TERRESTRE  
COMPRENDIDO ENTRE LA URBANIZACIÓN RINCÓN DEL MAR  
Y EL ARROYO GRANADILLA,  
EN EL TÉRMINO MUNICIPAL DE RINCÓN DE LA VICTORIA

DES01/16/29/0006 EN TRAMITACIÓN

ORTO Nº:	HOJA Nº:	REFERENCIA:	ESCALA:	ESCALA GRÁFICA:
1	2 (2 de 2)	DES01/16/29/0006 PLANO: VUELO DE DEMARCACIÓN DE COSTAS DE MÁLAGA, AGOSTO-2.017	1 / 1.000	

EXAMINADO Y CONFORME	
EL JEFE DE SERVICIO:	EL JEFE DE LA DEMARCACIÓN:
FECHA: Enero-2021	
Fdo.: Juan José Valero Guerra	Fdo.: Angel González Castañeira

INFORMACIÓN CARTOGRÁFICA	GRÁFICO DE DISTRIBUCIÓN DE HOJAS
<ul style="list-style-type: none"> <li>PROYECCIÓN U.T.M. - ELIPSOIDE GRIS - HUSO 30 N-DATUM ETR1989</li> <li>VUELO DE DEMARCACIÓN DE COSTAS DE MÁLAGA DE AGOSTO-2.017</li> <li>RESTITUCIÓN Y DIBUJO MARZO-2.018</li> </ul>	

SIGNOS CONVENCIONALES			
	LINEA DESLINDE D.P.M.T. PROPUESTA		DESLINDE D.P.M.T. APROBADO POR O.M.
	LÍMITE RIBERA DEL MAR PROPUESTA		DESLINDE DE Z.M.T. APROBADO POR O.M.
	LÍMITE SERVIDUMBRE TRANSITO PROPUESTO		RIBERA DEL MAR APROBADA POR O.M.
	LÍMITE SERVIDUMBRE PROTECCIÓN PROPUESTO		SERVIDUMBRE DE TRANSITO APROBADA POR O.M.
	D. P. M.T. ADSCRITO POR MUTACIÓN DENOMIN. 21881 ANTERIORES TERRENOS DEL FERROCARRIL		SERVIDUMBRE DE PROTECCIÓN APROBADA POR O.M.
	VÉRTICES RED GEODÉSICA		VÉRTICES REPLANTEADO
	CALICATAS, MUESTRAS		S.U./S.N.U.
	SUELO URBANO/NO URBANO		PARCELA CATASTRAL

VÉRTICES DE LA POLIGONAL DEL DESLINDE			VÉRTICES DE LA RIBERA DEL MAR		
PUNTO	X	Y	PUNTO	X	Y
M-54=H-18=M-1	384648.20	4064040.04	R-1	384655.43	4064026.75
M-2	384725.74	4064041.90	R-2	384655.41	4064029.61
M-3=H-16	384803.27	4064043.76	R-3	384699.09	4064030.96
M-4=H-15	384907.73	4064046.87	R-4	384740.90	4064031.73
M-5	384918.98	4064045.84	R-5	384820.89	4064033.07
M-6	384920.98	4064056.10	R-6	384902.96	4064034.34
M-7	384923.54	4064056.01	R-7	384982.95	4064035.57
M-8	384923.23	4064055.97			
M-9	384934.28	4064052.52			
M-10	384934.95	4064055.65			
M-11	384939.46	4064055.13			
M-12	384939.10	4064052.19			
M-13	384950.44	4064051.14			
M-14	384950.60	4064053.17			
M-15	384972.97	4064051.13			
M-16	384973.42	4064054.88			
M-17	384976.82	4064054.45			
M-18	384976.77	4064054.07			



DESLINDE DE D.P.M.T.  
CDL-23-MA O.M. 15-03-2.005

DESLINDE DE D.P.M.T.  
DES01/16/29/0006 EN TRAMITACIÓN









Ministerio para la Transición Ecológica y el Reto Demográfico  
DIRECCIÓN GENERAL DE LA COSTA Y EL MAR  
DEMARCACIÓN DE COSTAS ANDALUCÍA-MEDITERRÁNEO  
MÁLAGA

RECTIFICACIÓN DEL DESLINDE DE DOMINIO PÚBLICO MARÍTIMO-TERRESTRE  
COMPRENDIDO ENTRE LA URBANIZACIÓN RINCÓN DEL MAR  
Y EL ARROYO GRANADILLA,  
EN EL TÉRMINO MUNICIPAL DE RINCÓN DE LA VICTORIA  
- TERRENOS INNECESARIOS Y DE POSIBLE DESAFECTACIÓN -

**DES01/16/29/0006** **EN TRAMITACIÓN**

ORTO Nº:	HOJA Nº:	REFERENCIA:	ESCALA:	ESCALA GRÁFICA:
1-D	2 (2 de 2)	DES01/16/29/0006 PLANO: VUELO DE DEMARCACIÓN DE COSTAS DE MÁLAGA, AGOSTO-2.017	1 / 1.000	

EXAMINADO Y CONFORME	
EL JEFE DE SERVICIO:	EL JEFE DE LA DEMARCACIÓN:
FECHA: Enero-2021	
Fdo.: Juan José Valero Guerra	Fdo.: Angel González Castañeira

INFORMACIÓN CARTOGRÁFICA	GRÁFICO DE DISTRIBUCIÓN DE HOJAS
<ul style="list-style-type: none"> <li>PROYECCIÓN U.T.M. - ELIPSOIDE GRISO - HUSO 30 N-DATUM ETRIS99</li> <li>VUELO DE DEMARCACIÓN DE COSTAS DE MÁLAGA DE AGOSTO-2.017</li> <li>RESTITUCIÓN Y DIBUJO MARZO-2.018</li> </ul>	

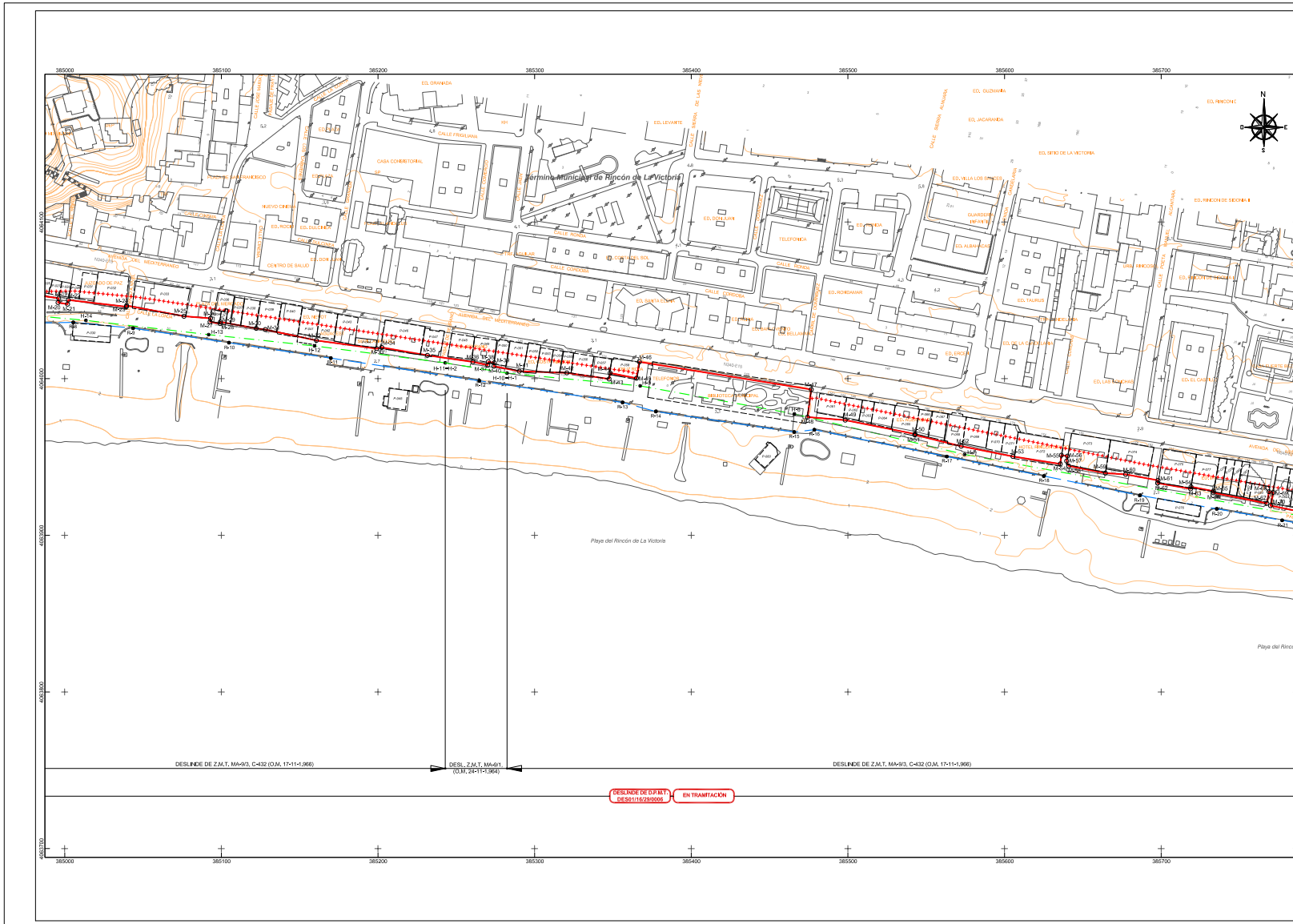
SIGNOS CONVENCIONALES			
	LINEA DESLINDE D.P.M.T. PROPUESTA		DESLINDE D.P.M.T. APROBADO POR O.M.
	LÍMITE RIBERA DEL MAR PROPUESTA		DESLINDE DE Z.M.T. APROBADO POR O.M.
	LÍMITE SERVIDUMBRE TRÁNSITO PROPUESTO		RIBERA DEL MAR APROBADA POR O.M.
	LÍMITE SERVIDUMBRE PROTECCIÓN PROPUESTO		SERVIDUMBRE DE TRÁNSITO APROBADA POR O.M.
	D. P. M. T. ADSCRITO POR MUTACIÓN DENOMINABLE (TIERRAS ANTIGUOS TERRENOS DEL FERROCARRIL)		SERVIDUMBRE DE PROTECCIÓN APROBADA POR O.M.
	VÉRTICES RED GEODÉSICA		VÉRTICES RED REPLANTEADO
	CAUCIATAS, MUESTRAS		S. U. / S. N. U.
	PARCELA CATASTRAL		TERRENOS INNECESARIOS Y DE POSIBLE DESAFECTACIÓN


VÉRTICES DE LA POLIGONAL DEL DESLINDE			VÉRTICES DE LA RIBERA DEL MAR		
PUNTO	X	Y	PUNTO	X	Y
M-54H-1M-1	384648.20	4064040.04	R-1	384655.43	4064026.75
M-2	384725.74	4064041.90	R-2	384655.41	4064029.61
M-3H-16	384803.27	4064043.76	R-3	384699.09	4064030.96
M-4H-15	384907.73	4064046.87	R-4	384740.90	4064031.73
M-5	384918.98	4064045.84	R-5	384820.89	4064033.07
M-6	384920.98	4064056.10	R-6	384902.96	4064034.34
M-7	384923.54	4064056.01	R-7	384982.95	4064035.57
M-8	384923.23	4064053.97			
M-9	384934.28	4064052.52			
M-10	384934.95	4064055.65			
M-11	384939.46	4064055.13			
M-12	384939.10	4064052.19			
M-13	384950.44	4064051.14			
M-14	384950.60	4064053.17			
M-15	384972.97	4064051.13			
M-16	384973.42	4064054.88			
M-17	384976.82	4064054.45			
M-18	384976.77	4064054.07			

VÉRTICES TERRENOS INNECESARIOS Y DE POSIBLE DESAFECTACIÓN		
PUNTO	X	Y
V-1	384653.89	4064040.18
V-2-M-2	384725.74	4064041.90
V-3-M-3	384803.27	4064043.76
V-4-M-4	384907.73	4064046.87
V-5-M-5	384918.98	4064045.84
V-6-M-6	384920.98	4064056.10
V-7-M-7	384923.54	4064056.01
V-8-M-8	384923.23	4064053.97
V-9-M-9	384934.28	4064052.52
V-10-M-10	384934.95	4064055.65
V-11-M-11	384939.46	4064055.13
V-12-M-12	384939.10	4064052.19
V-13-M-13	384950.44	4064051.14
V-14-M-14	384950.60	4064053.17
V-15-M-15	384972.97	4064051.13
V-16-M-16	384973.42	4064054.88
V-17-M-17	384976.82	4064054.45
V-18-M-18	384976.77	4064054.07
V-93	384857.32	4064040.03
V-94	384740.41	4064038.35
V-95	384696.83	4064037.29
V-96	384653.35	4064035.94










Ministerio para la Transición Ecológica y el Reto Demográfico  
DIRECCIÓN GENERAL DE LA COSTA Y EL MAR  
DEMARCACIÓN DE COSTAS ANDALUZA-MEDITERRANEO  
MÁLAGA

**RECTIFICACIÓN DEL DESLINDE DE DOMINIO PÚBLICO MARÍTIMO-TERRESTRE  
COMPRENDEDO ENTRE LA URBANIZACIÓN RINCÓN DEL MAR  
Y EL ARROYO GRANADILLA.  
EN EL TÉRMINO MUNICIPAL DE RINCÓN DE LA VICTORIA**

**DES0116/29/0006      EN TRAMITACION**

PLANO:	HOJA Nº:	REFERENCIAL:	ESCALA:	ESCALA GRÁFICA:
2	1	DES0116/29/0006	1:1.000	
		PLANO:	PLANTA GENERAL DES0116/29/0006	

EXAMINADO Y CONFORME

EL JEFE DE SERVICIO: EL JEFE DE LA DEMARCACIÓN:

FEDER: FECHA:

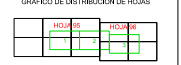
Enviado: Enviado:

Fdo. Juan José Valero Guerra      Fdo. Ángel González Castiñeira

**INFORMACIÓN CARTOGRAFICA**

- PROYECTO DE RECTIFICACIÓN DEL DESLINDE DE DOMINIO PÚBLICO MARÍTIMO-TERRESTRE
- VERIFICACIÓN DE LA COINCIDENCIA ENTRE EL D.P.A.L. Y EL D.P.M.
- INFORMACIÓN DE LOS DATOS CARTOGRAFICOS

**GRÁFICO DE DISTRIBUCIÓN DE HOJAS**



**SÍMBOLOS CONVENCIONALES**

<ul style="list-style-type: none"> <li>• Línea roja discontinua: Límite de dominio público marítimo-terrestre</li> <li>• Línea azul discontinua: Límite de dominio público marítimo-terrestre</li> <li>• Línea verde discontinua: Límite de dominio público marítimo-terrestre</li> <li>• Línea negra discontinua: Límite de dominio público marítimo-terrestre</li> <li>• Línea roja discontinua: Límite de dominio público marítimo-terrestre</li> <li>• Línea azul discontinua: Límite de dominio público marítimo-terrestre</li> <li>• Línea verde discontinua: Límite de dominio público marítimo-terrestre</li> <li>• Línea negra discontinua: Límite de dominio público marítimo-terrestre</li> </ul>	<ul style="list-style-type: none"> <li>• Símbolo verde: Vertice de esquina</li> <li>• Símbolo azul: Vertice de esquina</li> <li>• Símbolo rojo: Vertice de esquina</li> <li>• Símbolo negro: Vertice de esquina</li> <li>• Símbolo verde: Vertice de esquina</li> <li>• Símbolo azul: Vertice de esquina</li> <li>• Símbolo rojo: Vertice de esquina</li> <li>• Símbolo negro: Vertice de esquina</li> </ul>
--	--

VERTICES DE LA POLIGONAL DEL DESLINDE				VERTICES DE LA RIBERA DEL MAR			
PUNTO	X	Y	PROYECTO	PUNTO	X	Y	PROYECTO
3410	385000,21	4000001,20	DES0116/29/0006	R-4	385000,51	4000002,01	DES0116/29/0006
3421	385000,29	4000001,28	DES0116/29/0006	R-5	385000,59	4000002,09	DES0116/29/0006
3432	385000,37	4000001,36	DES0116/29/0006	R-6	385000,67	4000002,07	DES0116/29/0006
3443	385000,45	4000001,44	DES0116/29/0006	R-7	385000,75	4000002,15	DES0116/29/0006
3454	385000,53	4000001,52	DES0116/29/0006	R-8	385000,83	4000002,23	DES0116/29/0006
3465	385000,61	4000001,60	DES0116/29/0006	R-9	385000,91	4000002,31	DES0116/29/0006
3476	385000,69	4000001,68	DES0116/29/0006	R-10	385000,99	4000002,39	DES0116/29/0006
3487	385000,77	4000001,76	DES0116/29/0006	R-11	385001,07	4000002,47	DES0116/29/0006
3498	385000,85	4000001,84	DES0116/29/0006	R-12	385001,15	4000002,55	DES0116/29/0006
3509	385000,93	4000001,92	DES0116/29/0006	R-13	385001,23	4000002,63	DES0116/29/0006
3520	385001,01	4000002,00	DES0116/29/0006	R-14	385001,31	4000002,71	DES0116/29/0006
3531	385001,09	4000002,08	DES0116/29/0006	R-15	385001,39	4000002,79	DES0116/29/0006
3542	385001,17	4000002,16	DES0116/29/0006	R-16	385001,47	4000002,87	DES0116/29/0006
3553	385001,25	4000002,24	DES0116/29/0006	R-17	385001,55	4000002,95	DES0116/29/0006
3564	385001,33	4000002,32	DES0116/29/0006	R-18	385001,63	4000003,03	DES0116/29/0006
3575	385001,41	4000002,40	DES0116/29/0006	R-19	385001,71	4000003,11	DES0116/29/0006
3586	385001,49	4000002,48	DES0116/29/0006	R-20	385001,79	4000003,19	DES0116/29/0006
3597	385001,57	4000002,56	DES0116/29/0006	R-21	385001,87	4000003,27	DES0116/29/0006
3608	385001,65	4000002,64	DES0116/29/0006	R-22	385001,95	4000003,35	DES0116/29/0006
3619	385001,73	4000002,72	DES0116/29/0006	R-23	385002,03	4000003,43	DES0116/29/0006
3630	385001,81	4000002,80	DES0116/29/0006	R-24	385002,11	4000003,51	DES0116/29/0006
3641	385001,89	4000002,88	DES0116/29/0006	R-25	385002,19	4000003,59	DES0116/29/0006
3652	385001,97	4000002,96	DES0116/29/0006	R-26	385002,27	4000003,67	DES0116/29/0006
3663	385002,05	4000003,04	DES0116/29/0006	R-27	385002,35	4000003,75	DES0116/29/0006
3674	385002,13	4000003,12	DES0116/29/0006	R-28	385002,43	4000003,83	DES0116/29/0006
3685	385002,21	4000003,20	DES0116/29/0006	R-29	385002,51	4000003,91	DES0116/29/0006
3696	385002,29	4000003,28	DES0116/29/0006	R-30	385002,59	4000003,99	DES0116/29/0006
3707	385002,37	4000003,36	DES0116/29/0006	R-31	385002,67	4000004,07	DES0116/29/0006
3718	385002,45	4000003,44	DES0116/29/0006	R-32	385002,75	4000004,15	DES0116/29/0006
3729	385002,53	4000003,52	DES0116/29/0006	R-33	385002,83	4000004,23	DES0116/29/0006
3740	385002,61	4000003,60	DES0116/29/0006	R-34	385002,91	4000004,31	DES0116/29/0006
3751	385002,69	4000003,68	DES0116/29/0006	R-35	385002,99	4000004,39	DES0116/29/0006
3762	385002,77	4000003,76	DES0116/29/0006	R-36	385003,07	4000004,47	DES0116/29/0006
3773	385002,85	4000003,84	DES0116/29/0006	R-37	385003,15	4000004,55	DES0116/29/0006
3784	385002,93	4000003,92	DES0116/29/0006	R-38	385003,23	4000004,63	DES0116/29/0006
3795	385003,01	4000004,00	DES0116/29/0006	R-39	385003,31	4000004,71	DES0116/29/0006
3806	385003,09	4000004,08	DES0116/29/0006	R-40	385003,39	4000004,79	DES0116/29/0006
3817	385003,17	4000004,16	DES0116/29/0006	R-41	385003,47	4000004,87	DES0116/29/0006
3828	385003,25	4000004,24	DES0116/29/0006	R-42	385003,55	4000004,95	DES0116/29/0006
3839	385003,33	4000004,32	DES0116/29/0006	R-43	385003,63	4000005,03	DES0116/29/0006
3850	385003,41	4000004,40	DES0116/29/0006	R-44	385003,71	4000005,11	DES0116/29/0006
3861	385003,49	4000004,48	DES0116/29/0006	R-45	385003,79	4000005,19	DES0116/29/0006
3872	385003,57	4000004,56	DES0116/29/0006	R-46	385003,87	4000005,27	DES0116/29/0006
3883	385003,65	4000004,64	DES0116/29/0006	R-47	385003,95	4000005,35	DES0116/29/0006
3894	385003,73	4000004,72	DES0116/29/0006	R-48	385004,03	4000005,43	DES0116/29/0006
3905	385003,81	4000004,80	DES0116/29/0006	R-49	385004,11	4000005,51	DES0116/29/0006
3916	385003,89	4000004,88	DES0116/29/0006	R-50	385004,19	4000005,59	DES0116/29/0006
3927	385003,97	4000004,96	DES0116/29/0006	R-51	385004,27	4000005,67	DES0116/29/0006
3938	385004,05	4000005,04	DES0116/29/0006	R-52	385004,35	4000005,75	DES0116/29/0006
3949	385004,13	4000005,12	DES0116/29/0006	R-53	385004,43	4000005,83	DES0116/29/0006
3960	385004,21	4000005,20	DES0116/29/0006	R-54	385004,51	4000005,91	DES0116/29/0006
3971	385004,29	4000005,28	DES0116/29/0006	R-55	385004,59	4000005,99	DES0116/29/0006
3982	385004,37	4000005,36	DES0116/29/0006	R-56	385004,67	4000006,07	DES0116/29/0006
3993	385004,45	4000005,44	DES0116/29/0006	R-57	385004,75	4000006,15	DES0116/29/0006
4004	385004,53	4000005,52	DES0116/29/0006	R-58	385004,83	4000006,23	DES0116/29/0006
4015	385004,61	4000005,60	DES0116/29/0006	R-59	385004,91	4000006,31	DES0116/29/0006
4026	385004,69	4000005,68	DES0116/29/0006	R-60	385004,99	4000006,39	DES0116/29/0006
4037	385004,77	4000005,76	DES0116/29/0006	R-61	385005,07	4000006,47	DES0116/29/0006
4048	385004,85	4000005,84	DES0116/29/0006	R-62	385005,15	4000006,55	DES0116/29/0006
4059	385004,93	4000005,92	DES0116/29/0006	R-63	385005,23	4000006,63	DES0116/29/0006
4070	385005,01	4000006,00	DES0116/29/0006	R-64	385005,31	4000006,71	DES0116/29/0006
4081	385005,09	4000006,08	DES0116/29/0006	R-65	385005,39	4000006,79	DES0116/29/0006
4092	385005,17	4000006,16	DES0116/29/0006	R-66	385005,47	4000006,87	DES0116/29/0006
4103	385005,25	4000006,24	DES0116/29/0006	R-67	385005,55	4000006,95	DES0116/29/0006
4114	385005,33	4000006,32	DES0116/29/0006	R-68	385005,63	4000007,03	DES0116/29/0006
4125	385005,41	4000006,40	DES0116/29/0006	R-69	385005,71	4000007,11	DES0116/29/0006
4136	385005,49	4000006,48	DES0116/29/0006	R-70	385005,79	4000007,19	DES0116/29/0006
4147	385005,57	4000006,56	DES0116/29/0006	R-71	385005,87	4000007,27	DES0116/29/0006
4158	385005,65	4000006,64	DES0116/29/0006	R-72	385005,95	4000007,35	DES0116/29/0006
4169	385005,73	4000006,72	DES0116/29/0006	R-73	385006,03	4000007,43	DES0116/29/0006
4180	385005,81	4000006,80	DES0116/29/0006	R-74	385006,11	4000007,51	DES0116/29/0006
4191	385005,89	4000006,88	DES0116/29/0006	R-75	385006,19	4000007,59	DES0116/29/0006
4202	385005,97	4000006,96	DES0116/29/0006	R-76	385006,27	4000007,67	DES0116/29/0006
4213	385006,05	4000007,04	DES0116/29/0006	R-77	385006,35	4000007,75	DES0116/29/0006
4224	385006,13	4000007,12	DES0116/29/0006	R-78	385006,43	4000007,83	DES0116/29/0006
4235	385006,21	4000007,20	DES0116/29/0006	R-79	385006,51	4000007,91	DES0116/29/0006
4246	385006,29	4000007,28	DES0116/29/0006	R-80	385006,59	4000007,99	DES0116/29/0006
4257	385006,37	4000007,36	DES0116/29/0006	R-81	385006,67	4000008,07	DES0116/29/0006
4268	385006,45	4000007,44	DES0116/29/0006	R-82	385006,75	4000008,15	DES0116/29/0006
4279	385006,53	4000007,52	DES0116/29/0006	R-83	385006,83	4000008,23	DES0116/29/0006
4290	385006,61	4000007,60	DES0116/29/0006	R-84	385006,91	4000008,31	DES0116/29/0006
4301	385006,69	4000007,68	DES0116/29/0006	R-85	385006,99	4000008,39	DES0116/29/0006
4312	385006,77	4000007,76	DES0116/29/0006	R-86	385007,07	4000008,47	DES0116/29/0006
4323	385006,85	4000007,84	DES0116/29/0006	R-87	385007,15	4000008,55	DES0116/29/0006
4334	385006,93	4000007,92	DES0116/29/0006	R-88	385007,23	4000008,63	DES0116/29/0006
4345	385007,01	4000008,00	DES0116/29/0006	R-89	385007,31	4000008,71	DES0116/29/0006
4356	385007,09	4000008,08	DES0116/29/0006	R-90	385007,39	4000008,79	DES0116/29/0006
4367	385007,17	4000008,16	DES0116/29/0006	R-91	385007,47	4000008,87	DES0116/29/0006
4378	385007,25	4000008,24	DES0116/29/0006	R-92	385007,55	4000008,95	DES0116/29/0006
4389	385007,33	4000008,32	DES0116/29/0006	R-93	385007,63	4000009,03	DES0116/29/0006
4400	385007,41	4000008,40	DES0116/29/0006	R-94	385007,71	4000009,1	





Ministerio para la Transición Ecológica y el Reto Demográfico  
DIRECCIÓN GENERAL DE LA COSTA Y EL MAR  
DEMARCACIÓN DE COSTAS ANDALUCÍA-MEDITERRÁNEO  
MÁLAGA

RECTIFICACIÓN DEL DESLINDE DE DOMINIO PÚBLICO MARÍTIMO-TERRESTRE  
COMPRENDIDO ENTRE LA URBANIZACIÓN RINCÓN DEL MAR  
Y EL ARROYO GRANADILLA,  
EN EL TÉRMINO MUNICIPAL DE RINCÓN DE LA VICTORIA

DES01/16/29/0006 EN TRAMITACIÓN

ORTO Nº:	HOJA Nº:	REFERENCIA:	ESCALA:	ESCALA GRÁFICA:
2	2	DES01/16/29/0006	1/1.000	
(2 de 2)		PLANO:	VUELO DE DEMARCACIÓN DE COSTAS DE MÁLAGA, AGOSTO-2017	

EXAMINADO Y CONFORME	
EL JEFE DE SERVICIO:	EL JEFE DE LA DEMARCACIÓN:
FECHA:	
Enero-2021	
Fdo.: Juan José Valero Guerra	Fdo.: Angel González Castañeira

<p><b>INFORMACIÓN CARTOGRÁFICA</b></p> <ul style="list-style-type: none"> <li>PROYECCIÓN U.T.M. - ELIPSOIDE GRIBO - HUSO 30 N-DATUM ETR699</li> <li>VUELO DE DEMARCACIÓN DE COSTAS DE MÁLAGA DE AGOSTO-2017</li> <li>RESTITUCIÓN Y DIBUJO MARZO-2018</li> </ul>	<p><b>GRÁFICO DE DISTRIBUCIÓN DE HOJAS</b></p>
<p><b>SIGNOS CONVENCIONALES</b></p> <ul style="list-style-type: none"> <li>○ LINEA DESLINDE D.P.M.T. PROPIUESTA</li> <li>○ LINEA DESLINDE D.P.M.T. APROBADO POR O.M.</li> <li>○ LIMITE RIBERA DEL MAR PROPIUESTA</li> <li>○ LIMITE RIBERA DEL MAR APROBADA POR O.M.</li> <li>○ LIMITE SERVIDUMBRE TRANSITO PROPIUESTA</li> <li>○ LIMITE SERVIDUMBRE TRANSITO APROBADA POR O.M.</li> <li>○ LIMITE SERVIDUMBRE PROTECCION PROPIUESTA</li> <li>○ LIMITE SERVIDUMBRE PROTECCION APROBADA POR O.M.</li> <li>○ D. P. M.T. ADSCRITO POR MUTACION DENOMINADO: 21881 ANTIQUOS TERRENOS DEL FERROCARRIL</li> <li>○ VERTICES RED GEODESICA O.M.</li> <li>○ VERTICES REPLANTEADO O.M.</li> <li>○ CALCATAS, MUESTRAS</li> <li>○ S.U./S.N./U.</li> <li>○ SUELO URBANO/NO URBANO</li> <li>○ PARCELA CATASTRAL</li> </ul>	



VERTICES DE LA POLIGONAL DEL DESLINDE			VERTICES DE LA RIBERA DEL MAR		
PUNTO	X	Y	PUNTO	X	Y
M-19	384996.21	4064051.30	R-8	385005.51	4064035.91
M-20	384995.79	4064046.56	R-9	385043.70	4064032.19
M-21	385001.87	4064047.53	R-10	385104.91	4064022.96
M-22	385002.34	4064050.19	R-11	385189.93	4064013.09
M-23	385039.43	4064045.89	R-12	385264.78	4063998.64
M-24	385039.56	4064046.65	R-13	385356.18	4063984.80
M-25	385076.17	4064039.83	R-14	385377.46	4063979.01
M-26	385093.15	4064038.50	R-15	385465.74	4063965.93
M-27	385092.80	4064036.24	R-16	385478.57	4063967.40
M-28	385099.25	4064035.15	R-17	385563.15	4063950.29
M-29	385099.43	4064036.22	R-18	385625.14	4063937.61
M-30	385122.27	4064032.11	R-19	385686.42	4063925.49
M-31	385128.12	4064031.35	R-20	385735.53	4063918.87
M-32	385160.68	4064024.40	R-21	385777.25	4063909.56
M-33	385199.22	4064019.15			
M-34	385202.42	4064019.93			
M-35	385231.60	4064014.85			
M-36	385260.61	4064010.70			
M-37	385270.10	4064008.61			
M-38	385270.46	4064010.76			
M-39	385274.26	4064010.15			
M-40	385274.02	4064007.94			
M-41	385290.24	4064004.74			
M-42	385320.60	4064003.68			
M-43	385347.56	4063999.78			
M-44	385348.23	4064003.59			
M-45	385365.06	4064000.26			
M-46	385366.92	4064010.72			
M-47	385476.65	4063993.08			
M-48	385474.26	4063975.45			
M-49	385498.32	4063973.51			
M-50	385542.85	4063964.87			
M-51	385542.75	4063964.09			
M-52	385572.33	4063956.87			
M-53	385605.39	4063950.32			
M-54	385635.60	4063945.55			
M-55	385636.28	4063951.12			
M-56	385640.19	4063950.55			
M-57	385639.66	4063947.38			
M-58	385641.01	4063944.21			
M-59	385664.40	4063939.68			
M-60	385677.34	4063938.90			
M-61	385698.03	4063935.09			
M-62	385697.72	4063933.29			
M-63	385718.80	4063929.64			
M-64	385719.05	4063930.99			
M-65	385733.42	4063928.18			
M-66	385733.24	4063927.19			
M-67	385767.47	4063920.40			
M-68	385768.86	4063927.85			
M-69	385771.51	4063927.30			
M-70	385769.79	4063918.93			

DESLINDE DE D.P.M.T. DES01/16/29/0006 EN TRAMITACIÓN

DESLINDE DE Z.M.T. MA-9/3, C-432 (O.M. 17-11-1.966)

DES.L. Z.M.T. MA-9/1 (O.M. 24-11-1.964)

DESLINDE DE Z.M.T. MA-9/3, C-432 (O.M. 17-11-1.966)









Ministerio para la Transición Ecológica y el Reto Demográfico  
DIRECCIÓN GENERAL DE LA COSTA Y EL MAR  
DEMARCACIÓN DE COSTAS ANDALUCÍA-MEDITERRÁNEO  
MÁLAGA

RECTIFICACIÓN DEL DESLINDE DE DOMINIO PÚBLICO MARÍTIMO-TERRESTRE  
COMPRENDIDO ENTRE LA URBANIZACIÓN RINCÓN DEL MAR  
Y EL ARROYO GRANADILLA,  
EN EL TÉRMINO MUNICIPAL DE RINCÓN DE LA VICTORIA  
- TERRENOS INNECESARIOS Y DE POSIBLE DESAFECTACIÓN -

**DES01/16/29/0006** **EN TRAMITACIÓN**

ORTO Nº:	HOJA Nº:	REFERENCIA:	ESCALA:	ESCALA GRÁFICA:
2-D	2	DES01/16/29/0006	1/1.000	
(2 de 2)		PLANO:	VUELO DE DEMARCACIÓN DE COSTAS DE MÁLAGA, AGOSTO-2017	

EXAMINADO Y CONFORME	
EL JEFE DE SERVICIO:	EL JEFE DE LA DEMARCACIÓN:
FECHA:	
Enero-2021	
Fdo.: Juan José Valero Guerra	Fdo.: Angel González Castañeira

<b>INFORMACIÓN CARTOGRÁFICA</b> • PROYECCIÓN U.T.M. - ELIPSOIDE GRIBO - HUSO 30 N-DATUM ETR69 • VUELO DE DEMARCACIÓN DE COSTAS DE MÁLAGA DE AGOSTO-2017 • RESTITUCIÓN Y DEBIDO MARZO-2018	<b>GRÁFICO DE DISTRIBUCIÓN DE HOJAS</b> 																														
<b>SIGNOS CONVENCIONALES</b> <table border="0"> <tr> <td></td> <td>LINEA DESLINDE D.P.M.T. PROPUESTA</td> <td></td> <td>DESLINDE D.P.M.T. APROBADO POR O.M.</td> <td></td> <td>VÉRTICES RED GEODÉSICA</td> </tr> <tr> <td></td> <td>LÍMITE RIBERA DEL MAR PROPUESTA</td> <td></td> <td>DESLINDE DE Z.M.T. APROBADO POR O.M.</td> <td></td> <td>VÉRTICES REPLANTADO</td> </tr> <tr> <td></td> <td>LÍMITE SERVICIUMSRE TRÁNSITO PROPUESTO</td> <td></td> <td>SERVICIUMSRE DE TRÁNSITO APROBADO POR O.M.</td> <td></td> <td>CAUCALCATEAS, MUESTRAS</td> </tr> <tr> <td></td> <td>LÍMITE SERVICIUMSRE PROTECCIÓN PROPUESTO</td> <td></td> <td>SERVICIUMSRE DE PROTECCIÓN APROBADO POR O.M.</td> <td></td> <td>S.U./S.N.U.</td> </tr> <tr> <td></td> <td>D. P. M.T. ADSCRITO POR MUTACIÓN DENOMINADA "TIERRAS ANTIGUOS TERRENOS DEL FERROCARRIL"</td> <td></td> <td>TERRENOS INNECESARIOS Y DE POSIBLE DESAFECTACIÓN</td> <td></td> <td>PARCELA CATASTRAL</td> </tr> </table>			LINEA DESLINDE D.P.M.T. PROPUESTA		DESLINDE D.P.M.T. APROBADO POR O.M.		VÉRTICES RED GEODÉSICA		LÍMITE RIBERA DEL MAR PROPUESTA		DESLINDE DE Z.M.T. APROBADO POR O.M.		VÉRTICES REPLANTADO		LÍMITE SERVICIUMSRE TRÁNSITO PROPUESTO		SERVICIUMSRE DE TRÁNSITO APROBADO POR O.M.		CAUCALCATEAS, MUESTRAS		LÍMITE SERVICIUMSRE PROTECCIÓN PROPUESTO		SERVICIUMSRE DE PROTECCIÓN APROBADO POR O.M.		S.U./S.N.U.		D. P. M.T. ADSCRITO POR MUTACIÓN DENOMINADA "TIERRAS ANTIGUOS TERRENOS DEL FERROCARRIL"		TERRENOS INNECESARIOS Y DE POSIBLE DESAFECTACIÓN		PARCELA CATASTRAL
	LINEA DESLINDE D.P.M.T. PROPUESTA		DESLINDE D.P.M.T. APROBADO POR O.M.		VÉRTICES RED GEODÉSICA																										
	LÍMITE RIBERA DEL MAR PROPUESTA		DESLINDE DE Z.M.T. APROBADO POR O.M.		VÉRTICES REPLANTADO																										
	LÍMITE SERVICIUMSRE TRÁNSITO PROPUESTO		SERVICIUMSRE DE TRÁNSITO APROBADO POR O.M.		CAUCALCATEAS, MUESTRAS																										
	LÍMITE SERVICIUMSRE PROTECCIÓN PROPUESTO		SERVICIUMSRE DE PROTECCIÓN APROBADO POR O.M.		S.U./S.N.U.																										
	D. P. M.T. ADSCRITO POR MUTACIÓN DENOMINADA "TIERRAS ANTIGUOS TERRENOS DEL FERROCARRIL"		TERRENOS INNECESARIOS Y DE POSIBLE DESAFECTACIÓN		PARCELA CATASTRAL																										



VÉRTICES DE LA POLIGONAL DEL DESLINDE				VÉRTICES DE LA RIBERA DEL MAR			
PUNTO	X	Y		PUNTO	X	Y	
M-19	384996.21	4064051.30		R-9	385005.51	4064035.91	
M-20	384995.79	4064046.56		R-8	385043.70	4064032.19	
M-21	385001.87	4064047.53		R-10	385104.91	4064022.96	
M-22	385002.34	4064050.19		R-11	385189.93	4064013.09	
M-23	385039.43	4064045.89		R-12	385264.78	4063998.64	
M-24	385039.56	4064046.65		R-13	385356.18	4063984.80	
M-25	385076.17	4064039.83		R-14	385377.46	4063979.01	
M-26	385093.15	4064038.50		R-15	385465.74	4063965.93	
M-27	385092.80	4064036.24		R-16	385478.57	4063967.40	
M-28	385099.25	4064035.15		R-17	385563.15	4063950.29	
M-29	385099.43	4064036.22		R-18	385625.14	4063937.61	
M-30	385122.27	4064032.11		R-19	385686.42	4063925.49	
M-31	385128.12	4064031.35		R-20	385735.53	4063918.87	
M-32	385160.68	4064024.40		R-21	385777.25	4063909.56	
M-33	385199.22	4064019.15					
M-34	385202.42	4064019.93					
M-35	385231.60	4064014.85					
M-36	385260.61	4064010.70					
M-37	385270.10	4064008.61					
M-38	385274.46	4064010.76					
M-39	385274.26	4064010.15					
M-40	385274.02	4064007.94					
M-41	385290.24	4064004.74					
M-42	385320.60	4064003.68					
M-43	385347.56	4063999.78					
M-44	385348.23	4064003.59					
M-45	385365.06	4064000.26					
M-46	385366.92	4064010.72					
M-47	385476.65	4063993.08					
M-48	385474.26	4063975.45					
M-49	385498.32	4063973.51					
M-50	385542.85	4063964.87					
M-51	385542.75	4063964.09					
M-52	385572.33	4063956.87					
M-53	385605.39	4063950.32					
M-54	385635.60	4063945.55					
M-55	385636.28	4063951.12					
M-56	385640.19	4063950.55					
M-57	385639.66	4063947.38					
M-58	385641.01	4063944.21					
M-59	385664.40	4063939.68					
M-60	385677.34	4063938.90					
M-61	385698.03	4063935.09					
M-62	385697.72	4063933.29					
M-63	385718.80	4063929.64					
M-64	385719.05	4063930.99					
M-65	385733.42	4063928.18					
M-66	385733.24	4063927.19					
M-67	385767.47	4063920.40					
M-68	385768.86	4063927.85					
M-69	385771.51	4063927.30					
M-70	385769.79	4063918.93					

VÉRTICES TERRENOS INNECESARIOS Y DE POSIBLE DESAFECTACIÓN

TERRENO	AREA	PROYECTO	X	Y
T-1	0.00	MA-9/3	385202.42	4064019.93
T-2	0.00	MA-9/3	385231.60	4064014.85
T-3	0.00	MA-9/3	385260.61	4064010.70
T-4	0.00	MA-9/3	385270.10	4064008.61
T-5	0.00	MA-9/3	385274.46	4064010.76
T-6	0.00	MA-9/3	385274.26	4064010.15
T-7	0.00	MA-9/3	385274.02	4064007.94
T-8	0.00	MA-9/3	385290.24	4064004.74
T-9	0.00	MA-9/3	385320.60	4064003.68
T-10	0.00	MA-9/3	385347.56	4063999.78
T-11	0.00	MA-9/3	385348.23	4064003.59
T-12	0.00	MA-9/3	385365.06	4064000.26
T-13	0.00	MA-9/3	385366.92	4064010.72
T-14	0.00	MA-9/3	385476.65	4063993.08
T-15	0.00	MA-9/3	385474.26	4063975.45
T-16	0.00	MA-9/3	385498.32	4063973.51
T-17	0.00	MA-9/3	385542.85	4063964.87
T-18	0.00	MA-9/3	385542.75	4063964.09
T-19	0.00	MA-9/3	385572.33	4063956.87
T-20	0.00	MA-9/3	385605.39	4063950.32
T-21	0.00	MA-9/3	385635.60	4063945.55
T-22	0.00	MA-9/3	385636.28	4063951.12
T-23	0.00	MA-9/3	385640.19	4063950.55
T-24	0.00	MA-9/3	385639.66	4063947.38
T-25	0.00	MA-9/3	385641.01	4063944.21
T-26	0.00	MA-9/3	385664.40	4063939.68
T-27	0.00	MA-9/3	385677.34	4063938.90
T-28	0.00	MA-9/3	385698.03	4063935.09
T-29	0.00	MA-9/3	385697.72	4063933.29
T-30	0.00	MA-9/3	385718.80	4063929.64
T-31	0.00	MA-9/3	385719.05	4063930.99
T-32	0.00	MA-9/3	385733.42	4063928.18
T-33	0.00	MA-9/3	385733.24	4063927.19
T-34	0.00	MA-9/3	385767.47	4063920.40
T-35	0.00	MA-9/3	385768.86	4063927.85
T-36	0.00	MA-9/3	385771.51	4063927.30
T-37	0.00	MA-9/3	385769.79	4063918.93









Ministerio para la Transición Ecológica y el Reto Demográfico  
DIRECCIÓN GENERAL DE LA COSTA Y EL MAR  
DEMARCACIÓN DE COSTAS ANDALUCÍA-MEDITERRÁNEO  
MÁLAGA

RECTIFICACIÓN DEL DESLINDE DE DOMINIO PÚBLICO MARÍTIMO-TERRESTRE  
COMPRENDIDO ENTRE LA URBANIZACIÓN RINCÓN DEL MAR  
Y EL ARROYO GRANADILLA,  
EN EL TÉRMINO MUNICIPAL DE RINCÓN DE LA VICTORIA

DES01/16/29/0006 EN TRAMITACIÓN

ORTO Nº:	HOJA Nº:	REFERENCIA:	ESCALA:	ESCALA GRÁFICA:
3	2 (2 de 2)	DES01/16/29/0006 PLANO: VUELO DE DEMARCACIÓN DE COSTAS DE MÁLAGA, AGOSTO-2017	1/1.000	

EXAMINADO Y CONFORME	
EL JEFE DE SERVICIO:	EL JEFE DE LA DEMARCACIÓN:
Fdo.: Juan José Valero Guerra	Fdo.: Angel González Castañeira
FECHA: Enero-2021	

INFORMACIÓN CARTOGRÁFICA	GRÁFICO DE DISTRIBUCIÓN DE HOJAS
<ul style="list-style-type: none"> <li>PROYECCIÓN U.T.M. - ELIPSOIDE GRIS - HUBO 30 N-DATUM ETRS89</li> <li>VUELO DE DEMARCACIÓN DE COSTAS DE MÁLAGA DE AGOSTO-2017</li> <li>RESTITUCIÓN Y ORIBUO MARZO-2018</li> </ul>	

SIGNOS CONVENCIONALES	
<ul style="list-style-type: none"> <li>LINEA DESLINDE D.P.M.T. PROPUESTA</li> <li>LÍMITE RIBERA DEL MAR PROPUESTA</li> <li>LÍMITE SERVICIUMARE TRÁNSITO PROPUESTO</li> <li>LÍMITE SERVICIUMARE PROTECCIÓN PROPUESTO</li> <li>D. P. M.T. ADSCRITO POR MUTACIÓN DENOMIN. 21881 ANTIGUOS TERRENOS DEL FERROCARRIL</li> </ul>	<ul style="list-style-type: none"> <li>DESLINDE D.P.M.T. APROBADO POR O.M.</li> <li>DESLINDE DE Z.M.T. APROBADO POR O.M.</li> <li>RIBERA DEL MAR APROBADA POR O.M.</li> <li>SERVICIUMARE DE TRÁNSITO APROBADO POR O.M.</li> <li>SERVICIUMARE DE PROTECCIÓN APROBADO POR O.M.</li> <li>VÉRTICES RED GEODÉSICA</li> <li>VÉRTICES REPLANTADO</li> <li>CALICATAS, MUESTRAS</li> <li>S.U./S.N.U.</li> <li>SUELO URBANO/NO URBANO</li> <li>PARCELA CATASTRAL</li> </ul>

VÉRTICES DE LA POLIGONAL DEL DESLINDE			VÉRTICES DE LA RIBERA DEL MAR		
PUNTO	X	Y	PUNTO	X	Y
M-71	385801.48	4063912.63	R-22	385840.26	4063897.08
M-72	385801.82	4063914.68	R-23	385889.72	4063890.02
M-73	385855.95	4063905.72	R-24	385930.82	4063879.67
M-74	385857.64	4063915.39	R-25	385979.74	4063871.24
M-75	385882.94	4063911.24	R-26	386071.72	4063855.51
M-76	385940.47	4063902.46	R-27	386110.96	4063848.31
M-77	385938.47	4063883.06	R-28	386159.05	4063839.67
M-78	385954.78	4063880.54	R-29	386230.93	4063827.28
M-79	385955.48	4063884.64	R-30	386288.58	4063817.10
M-80	386013.52	4063874.81	R-31	386345.57	4063806.67
M-81	386088.95	4063861.61	R-32	386401.73	4063796.41
M-82	386089.10	4063862.47	R-33	386474.64	4063782.41
M-83	386108.29	4063859.13	R-34	386509.02	4063776.16
M-84	386108.18	4063856.46			
M-85	386143.68	4063853.22			
M-86	386168.83	4063846.77			
M-87	386215.12	4063841.06			
M-88	386240.87	4063836.24			
M-89	386294.20	4063826.68			
M-90	386306.04	4063824.89			
M-91	386306.38	4063826.66			
M-92	386377.70	4063813.24			
M-93	386449.09	4063799.80			
M-94	386489.31	4063791.87			
M-95	386487.95	4063785.00			
M-96	386510.41	4063780.57			
M-97	386512.00	4063786.02			



DESLINDE DE Z.M.T. MA-9/3, C-432 (O.M. 17-11-1.966)

DESLINDE DE D.P.M.T. DES01/16/29/0006 EN TRAMITACIÓN

DESLINDE DE D.P.M.T. DES01/16/29/0007 Q.M. 15-10-2.019









Ministerio para la Transición Ecológica y el Reto Demográfico  
DIRECCIÓN GENERAL DE LA COSTA Y EL MAR  
DEMARCACIÓN DE COSTAS ANDALUCÍA-MEDITERRÁNEO  
MÁLAGA

RECTIFICACIÓN DEL DESLINDE DE DOMINIO PÚBLICO MARÍTIMO-TERRESTRE  
COMPRENDIDO ENTRE LA URBANIZACIÓN RINCÓN DEL MAR  
Y EL ARROYO GRANADILLA,  
EN EL TÉRMINO MUNICIPAL DE RINCÓN DE LA VICTORIA  
- TERRENOS INNECESARIOS Y DE POSIBLE DESAFECTACIÓN -

**DES01/16/29/0006** **EN TRAMITACIÓN**

ORTO Nº: 3-D HOJA Nº: 2 REFERENCIA: DES01/16/29/0006 ESCALA: 1/1.000 ESCALA GRÁFICA: PLANO: VUELO DE DEMARCACIÓN DE COSTAS DE MÁLAGA DE AGOSTO-2017

EXAMINADO Y CONFORME  
EL JEFE DE SERVICIO: EL JEFE DE LA DEMARCACIÓN:  
FECHA: Enero-2021  
Fdo.: Juan José Valero Guerra Fdo.: Angel González Castañeira

INFORMACIÓN CARTOGRÁFICA: PROYECCIÓN U.T.M. - ELIPSOIDE GRISO - HUBO 30 N-DATUM ETRS89; VUELO DE DEMARCACIÓN DE COSTAS DE MÁLAGA DE AGOSTO-2017; RESTITUCIÓN Y ORTO MARZO-2018.

GRÁFICO DE DISTRIBUCIÓN DE HOJAS: HOJA 95, HOJA 96.

SIGNOS CONVENCIONALES: Línea deslinde D.P.M.T. propuesta, Límite ribera del mar propuesta, Límite servidumbre tránsito propuesta, Límite servidumbre protección propuesta, Deslinde D.P.M.T. aprobado por O.M., Deslinde de Z.M.T. aprobado por O.M., Ribera del mar aprobada por O.M., Servidumbre de tránsito aprobada por O.M., Servidumbre de protección aprobada por O.M., Vertices red geodésica, Vertices replanteado, Calcatas, muestras, S.U./S.N.U., Parcela catastral, Terrenos innecesarios y de posible desafectación.



VÉRTICES DE LA POLIGONAL DEL DESLINDE			VÉRTICES DE LA RIBERA DEL MAR		
PUNTO	X	Y	PUNTO	X	Y
M-71	385801.48	4063912.63	R-22	385840.26	4063897.08
M-72	385801.82	4063914.68	R-23	385889.72	4063890.02
M-73	385855.95	4063905.72	R-24	385930.82	4063879.67
M-74	385857.64	4063915.39	R-25	385979.74	4063871.24
M-75	385882.94	4063911.24	R-26	386071.72	4063855.51
M-76	385940.47	4063902.46	R-27	386110.96	4063848.31
M-77	385938.47	4063883.06	R-28	386150.05	4063839.67
M-78	385954.78	4063880.54	R-29	386230.93	4063827.28
M-79	385955.48	4063884.64	R-30	386288.58	4063817.10
M-80	386013.52	4063874.81	R-31	386345.57	4063806.67
M-81	386088.95	4063861.61	R-32	386401.73	4063796.41
M-82	386089.10	4063862.47	R-33	386474.64	4063782.41
M-83	386108.29	4063859.13	R-34	386509.02	4063776.16
M-84	386108.18	4063856.46			
M-85	386143.68	4063853.22			
M-86	386168.83	4063846.77			
M-87	386215.12	4063841.06			
M-88	386240.87	4063836.24			
M-89	386294.20	4063826.68			
M-90	386306.04	4063824.89			
M-91	386306.38	4063826.66			
M-92	386377.70	4063813.24			
M-93	386449.09	4063799.80			
M-94	386489.31	4063791.87			
M-95	386487.95	4063785.00			
M-96	386510.41	4063780.57			
M-97	386512.00	4063786.02			

VÉRTICES TERRENOS INNECESARIOS Y DE POSIBLE DESAFECTACIÓN		
PUNTO	X	Y
V-71-M-71	385801.48	4063912.63
V-72-M-72	385801.82	4063914.68
V-73-M-73	385855.95	4063905.72
V-74-M-74	385857.64	4063915.39
V-75-M-75	385882.94	4063911.24
V-76-M-76	385940.47	4063902.46
V-77	385938.47	4063883.06
V-78	385954.78	4063880.54
V-97-M-79	385955.48	4063884.64
V-98-M-80	386013.52	4063874.81
V-99-M-81	386088.95	4063861.61
V-100-M-82	386089.10	4063862.47
V-101-M-83	386108.29	4063859.13
V-102-M-84	386108.18	4063856.46
V-103-M-85	386143.68	4063853.22
V-104-M-86	386168.83	4063846.77
V-105-M-87	386215.12	4063841.06
V-106-M-88	386240.87	4063836.24
V-107-M-89	386294.20	4063826.68
V-108-M-90	386306.04	4063824.89
V-109-M-91	386306.38	4063826.66
V-110-M-92	386377.70	4063813.24
V-111-M-93	386449.09	4063799.80
V-112-M-94	386489.31	4063791.87
V-113	386488.31	4063786.02
V-114	386418.32	4063799.83
V-115	386329.64	4063816.42
V-116	386297.33	4063822.55
V-117	386235.80	4063833.33
V-118	386162.38	4063846.02
V-119	386104.79	4063855.61
V-120	386070.79	4063862.19
V-121	386013.44	4063872.24
V-122	385975.07	4063878.73
V-123	385955.08	4063882.30