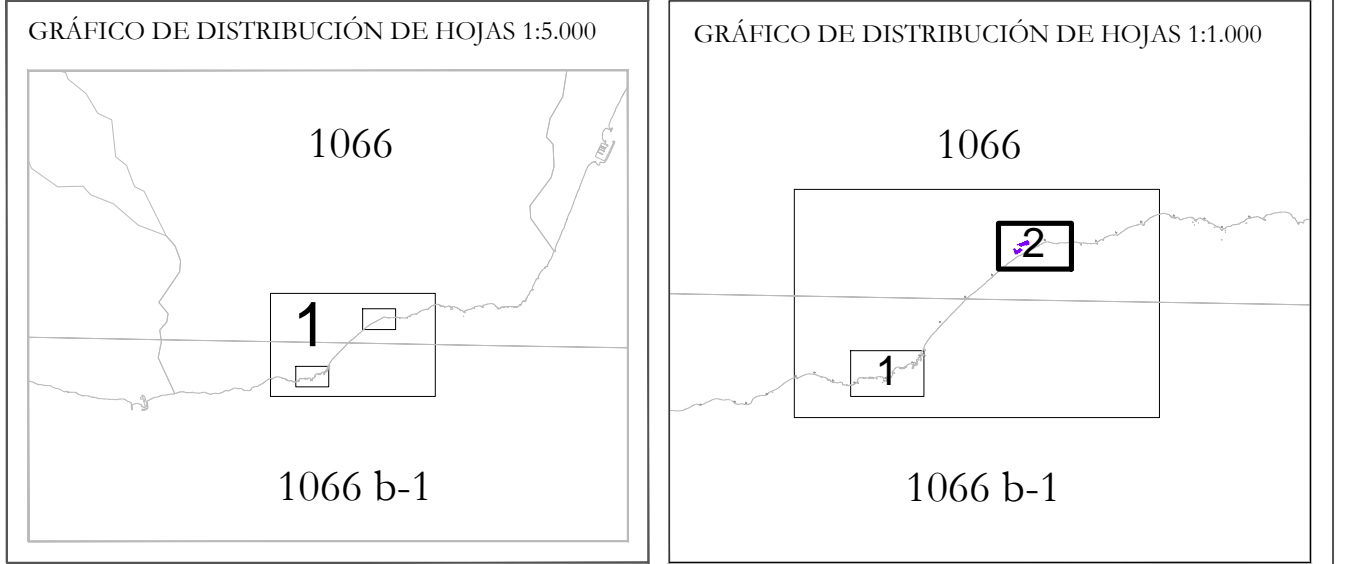




X=349500 X=349600 X=349700 X=349800 X=349900 X=350000 X=350100 X=350200


MINISTERIO PARA LA TRANSICIÓN ECOLÓGICA Y EL RETO DEMOGRÁFICO
DIRECCIÓN GENERAL DE LA COSTA Y EL MAR
 Demarcación de Costas en Andalucía-Mediterráneo (Málaga)
SERVICIO DE GESTIÓN DEL DOMINIO PÚBLICO
DESLINDE DEL DOMINIO PÚBLICO MARÍTIMO-TERRESTRE
 Tres tramos: Hotel Ocean Beach; Urb. Parque Fabiola hasta 150 m al oeste del arroyo de Palma; Desembocadura arroyo de Palma.
TÉRMINO MUNICIPAL: MUJAS

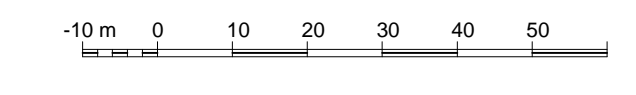

PLANO Nº 3	HOJA Nº 2	PLANO: VUELO ORTOGONAL AGOSTO 2.017	REFERENCIA ANTIGUA DES01-07-29-0020	REFERENCIA DES01-07-29-0020
---------------	--------------	---	--	--------------------------------



EXAMINADO Y CONFORME

El Jefe de Servicio	FECHA: JUNIO 2021	Vº Bº el Jefe de la Demarcación
Firma: Juan José Valero Guerra		Firma: Ángel González Castiñeira

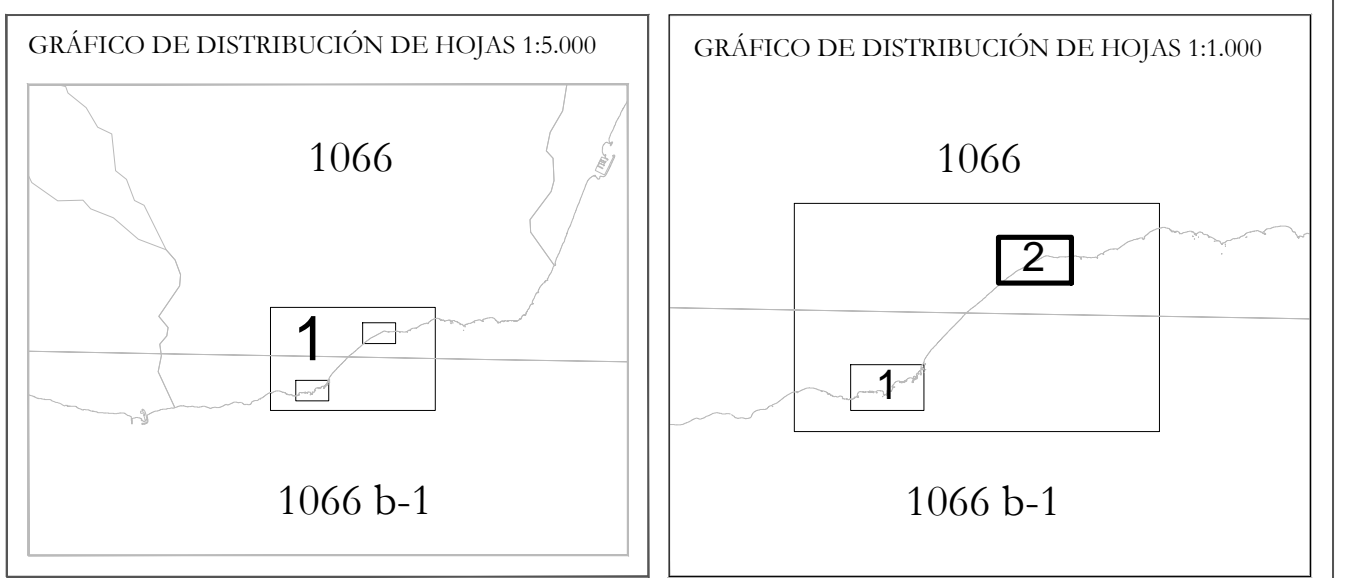
VÉRTICES POLIGONAL DEL DESLINDE			VÉRTICES POLIGONAL DE LA RIBERA DEL MAR		
Num	X	Y	Num	X	Y
Subtramo 3.2			Subtramo 3.3		
M-1=R-1	349625.23	4041019.73	R-1=M-1	349625.23	4041019.73
M-2="P"	349630.29	4041058.47	R-2	349627.36	4041021.56
M-3="C"	349630.32	4041037.26	R-3	349651.27	4041040.48
M-4="B"	349636.34	4041055.69	R-4	349654.36	4041043.33
M-5	349664.34	4041056.06	R-5	349668.09	4041052.01
M-6=R-7	349668.28	4041058.91	R-6	349667.69	4041055.99
M-7	349669.99	4041078.56	R-7=M-6	349668.28	4041058.91
M-8=R-8	349672.66	4041083.66	R-8=M-8	349672.66	4041083.66
M-9=H-24	349667.64	4041118.21	R-9	349688.99	4041090.79
M-10=H-23	349722.76	4041140.69	R-10	349707.94	4041099.10
M-11=R-15	349757.98	4041153.79	R-11	349727.56	4041107.22
			R-12	349741.28	4041121.83
			R-13	349761.23	4041121.10
			R-14	349769.46	4041123.78
			R-15=M-11	349757.98	4041153.79

INFORMACIÓN CARTOGRÁFICA SISTEMA GEODÉSICO DE REFERENCIA: ETRS89 SISTEMA DE REPRESENTACIÓN CARTOGRÁFICA: U.T.M. - HUSO 30 N ORIGEN DE ALTITUDES: NIVEL MEDIO DEL MAR EN ALCANTE COORDENADAS U.T.M. ETRS89 EN MARCO DE HOJA VUELO FOTOGRAMÉTRICO REALIZADO EN AGOSTO DE 2017 AEROTRIANGULACIÓN PROPIA DE ESTE LEVANTAMIENTO APOYO DE CAMPO REALIZADO EN ENERO-MAYO DE 2018 RESTITUCIÓN Y EDICIÓN REALIZADO EN SEPT 2017-MARZO 2018	SIGNOS CONVENCIONALES PARTICULARES LÍNEA DE AGUA POLIGONAL DEL DESLINDE DEL D.P.M.T. LÍNEA DE RIBERA DEL MAR LÍMITE SERVIDUMBRE DE TRÁNSITO LÍMITE SERVIDUMBRE DE PROTECCIÓN LÍNEA DE OTROS DESLINDES LÍMITE DE PARCELAS COLINDANTES LÍMITE DE SUELO URBANO LÍMITE DE TÉRMINO MUNICIPAL LÍMITE DE PROVINCIA HTOS DESLINDE S.U. SUELO URBANO S.N.U. SUELO NO URBANIZABLE S.U.P. SUELO URBANIZABLE PROGRAMADO S.U.N.P. SUELO URBANIZABLE NO PROGRAMADO NOTA: SI COINCIDE LA POLIGONAL DEL DESLINDE DE DPMT CON LA LÍNEA DE R.M. SOLO SE GRAFICA LA PRIMERA	SIGNOS CONVENCIONALES GENERALES ÁRBOL / PALMERA BOCA HIDROGRÁFICA / CASCADA / SFÓN / SUMIDERO CAPTACION / POZO FUENTE / SURGENCIA BUZÓN / CABINA TELEFÓNICA / BANCO CONTENEDOR / BOLLARDO / MBORNAL FAROLA / SEMÁFORO / POZO REGISTRADO POSTE MADERA / POSTE METÁLICO / ANTENA PUNTO NAP / PUNTO NIVELACIÓN VÉRTICE REGENTE / REGIONAL / ROI VÉRTICE TOPOGRÁFICO / PUNTO DE APOYO	ESCALA 1 / 1.000  EQUIDISTANCIA CURVAS DE NIVEL 1m ASISTENCIA TÉCNICA: 
--	---	---	---




MINISTERIO PARA LA TRANSICIÓN ECOLÓGICA Y EL RETO DEMOGRÁFICO
DIRECCIÓN GENERAL DE LA COSTA Y EL MAR
 Demarcación de Costas en Andalucía-Mediterráneo (Málaga)
SERVICIO DE GESTIÓN DEL DOMINIO PÚBLICO
DESLINDE DEL DOMINIO PÚBLICO MARÍTIMO-TERRESTRE
 Tres tramos: Hotel Ocean Beach; Urb. Parque Fabiola hasta 150 m al oeste del arroyo de Palma; Desembocadura arroyo de Palma.
TÉRMINO MUNICIPAL: MUJAS
 "Terrenos Innecesarios y de Posible Desafectación"

PLANO Nº	HOJA Nº	PLANO VUELO ORTOGONAL	REFERENCIA ANTIGUA	REFERENCIA
3	2-D	AGOSTO 2.017	DES01-07-29-0020	DES01-07-29-0020



EXAMINADO Y CONFORME

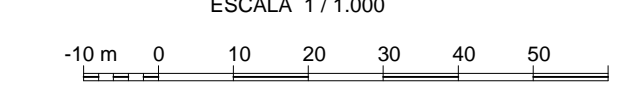

El Jefe de Servicio: **Juan José Valero Guerra**
 FECHA: JUNIO 2021
 Vº Bº el Jefe de la Demarcación: **Ángel González Castiñeira**

Firma: Ángel González Castiñeira

VÉRTICES POLIGONAL DEL DESLINDE			VÉRTICES POLIGONAL DE LA RIBERA DEL MAR		
Num	X	Y	Num	X	Y
Subtramo 3.2			R-1=M-1	349625.23	4041019.73
M-1=R-1	349625.23	4041019.73	R-2	349627.36	4041021.56
M-2=R-2	349630.29	4041058.47	R-3	349651.27	4041040.48
M-3=C-1	349630.32	4041037.26	R-4	349654.36	4041043.33
M-4="B"	349636.34	4041035.69	R-5	349664.09	4041052.01
M-5	349664.34	4041056.06	R-6	349667.69	4041055.99
M-6=R-7	349668.28	4041058.91	R-7=M-6	349668.28	4041058.91
M-7	349669.99	4041078.56	R-8=M-8	349672.66	4041083.66
M-8=R-8	349672.66	4041083.66	R-9	349688.99	4041090.79
M-9=H-24	349677.64	4041118.21	R-10	349707.94	4041099.10
M-10=H-23	349722.76	4041140.69	R-11	349727.56	4041120.22
M-11=R-15	349757.98	4041153.79	R-12	349741.28	4041123.83
Subtramo 3.3			R-13	349761.23	4041121.10
M-1	349927.86	4041196.57	R-14	349769.46	4041123.78
M-2	349944.91	4041199.52	R-15=M-11	349757.98	4041153.79
M-3=H-16	349982.28	4041171.41			

VÉRTICES TERRENOS INNECESARIOS Y DE POSIBLE DESAFECTACIÓN

Num	X	Y
V-1=M-1=R-1	349625.23	4041019.73
V-2=M-2="D"	349610.29	4041058.47
V-3=M-3="C"	349630.32	4041037.26
V-4=M-4="B"	349636.34	4041035.69
V-5=M-5	349664.34	4041056.06
V-6=M-6=R-7	349668.28	4041058.91
V-7=R-6	349667.69	4041055.99
V-8=R-5	349664.09	4041052.01
V-9=R-4	349654.36	4041043.33
V-10=R-3	349651.27	4041040.48
V-11=R-2	349627.36	4041021.56
V-12=M-9=H-24	349677.64	4041118.21
V-13=M-10=H-23	349722.76	4041140.69
V-14	349751.08	4041151.16
V-15	349756.50	4041158.35
V-16	349754.38	4041157.44
V-17	349759.18	4041126.40
V-18	349739.62	404117.84
V-19	349733.77	4041132.36
V-20	349721.79	4041126.72
V-21	349716.87	4041126.70
V-22	349714.80	4041125.82
V-23	349717.17	4041120.23

INFORMACIÓN CARTOGRÁFICA SISTEMA GEODÉSICO DE REFERENCIA: ETR898 SISTEMA DE REPRESENTACIÓN CARTOGRÁFICA: U.T.M. - HUSO 30 N ORIGEN DE ALTITUDES: NIVEL MEDIO DEL MAR EN ALCANTE COORDENADAS U.T.M. ETR898 EN MARCO DE HOJA VUELO FOTOGRAMÉTRICO REALIZADO EN AGOSTO DE 2017 AEROTRIANGULACIÓN PROPIA DE ESTE LEVANTAMIENTO APOYO DE CAMPO REALIZADO EN ENERO-MAYO DE 2018 RESTITUCIÓN Y EDICIÓN REALIZADO EN SEPT 2017-MARZO 2018	SIGNOS CONVENCIONALES PARTICULARES --- LÍNEA DE AGUA --- POLIGONAL DEL DESLINDE DEL D.P.M.T. --- LÍNEA DE RIBERA DEL MAR --- LÍMITE SERVIDUMBRE DE TRÁNSITO +++ LÍMITE SERVIDUMBRE DE PROTECCIÓN --- LÍNEA DE OTROS DESLINDES --- LÍMITE DE PARCELAS COLINDANTES --- LÍMITE DE SUELO URBANO --- LÍMITE DE TÉRMINO MUNICIPAL --- LÍMITE DE PROVINCIA ⊙ HITOS DESLINDE S.U. SUELO URBANO S.N.U. SUELO NO URBANIZABLE S.U.P. SUELO URBANIZABLE PROGRAMADO S.U.N.P. SUELO URBANIZABLE NO PROGRAMADO NOTA: SI COINCIDE LA POLIGONAL DEL DESLINDE DE DPMT CON LA LÍNEA DE R.M. SOLO SE GRAFICA LA PRIMERA	SIGNOS CONVENCIONALES GENERALES ● ÁRBOL / PALMERA ● BOCA HIDROGRÁFICA / CASCADA / SFÓN / SUMIDERO ● CAPTACION / POZO ● FUENTE / SURGENCIA ● BUZÓN / CABINA TELEFÓNICA / BANCO ● CONTENEDOR / BOLSARDO / MBORNAL ● FAROLA / SEMÁFORO / POZO REGISTRADO ● POSTE MADERA / POSTE METÁLICO / ANTENA ● PUNTO NAP / PUNTO NIVELACION ● VÉRTICE REGENTE / REGIONAL / ROI ● VÉRTICE TOPOGRÁFICO / PUNTO DE APOYO	ESCALA 1 / 1.000  EQUIDISTANCIA CURVAS DE NIVEL 1m ASISTENCIA TÉCNICA: 
--	--	---	--