




ÁREA OCUPADA DENTRO DEL DPMT DE COSTAS:2.840,96 m²



LEYENDA	
	DESLINDE DEL DOMINIO PÚBLICO MARÍTIMO TERRESTRE
	LÍMITE DE LA SERVIDUMBRE DE TRÁNSITO
	LÍMITE DE LA SERVIDUMBRE DE PROTECCIÓN DE COSTAS



GOBIERNO DE ESPAÑA



MINISTERIO PARA LA TRANSICIÓN ECOLÓGICA

Secretaría de Estado de Medio Ambiente

Dirección General de Sostenibilidad de la Costa y del Mar

Demarcación de Costas de Canarias

AMPLIACIÓN Y MEJORA DEL PASEO PEATONAL DE PLAYA DEL CASTILLO

SITUACIÓN:

CALETA DE FUSTE

TÉRMINO MUNICIPAL DE:

ANTIGUA

ISLA:

FUERTEVENTURA

DOCUMENTO:

2

PLANOS

APARTADO:

2.A

PLANOS DE INFORMACIÓN

SUBAPARTADO:

PLANO Nº:

2.A.5

ZONAS OCUPADAS EN RELACIÓN AL D.P.M.T. Y SU ZONA DE SEVIDUMBRE

HOJA Nº 1 DE 1

El Ingeniero de Carreteras, Canales y Puertos

del Ministerio de la Demarcación

RAFAEL LÓPEZ ORIVE

El Ingeniero de Carreteras, Canales y Puertos

Asesor del Proyecto

RICARDO SÁNCHEZ HORMIGA

Colegiado nº: 5.764


ORGANISMO OFICIAL:

ESCALA:

1/500

FECHA:

FEBRERO 2019



SITEMA INGENIERÍA

CI Eslavado, 3 Bajo, 28002 San Pedro de Abajo, Madrid

Tel: 909 38 47 12 - Fax: 909 38 19 14

email: ingenieria@sistemaingenieria.com

