





ZONA MARÍTIMO-TERRESTRE  
OM de 31/05/67

7057312VP5175N0001RI

DS-12/16 ( Aprobado OM 08/02/2011)

DS-12/16 ( Aprobado OM 08/02/2011)

-  DESLINDE
-  PROTECCIÓN
-  TRÁNSITO
-  RIBERA DEL MAR

NOTA: En los tramos donde el Deslinde de Dominio Público coincide con la Ribera del Mar, sólo se representa el D.P.

ETRS89 - HUSO 30N - UTM

Santander: junio de 2019

Escala: 1/1000

