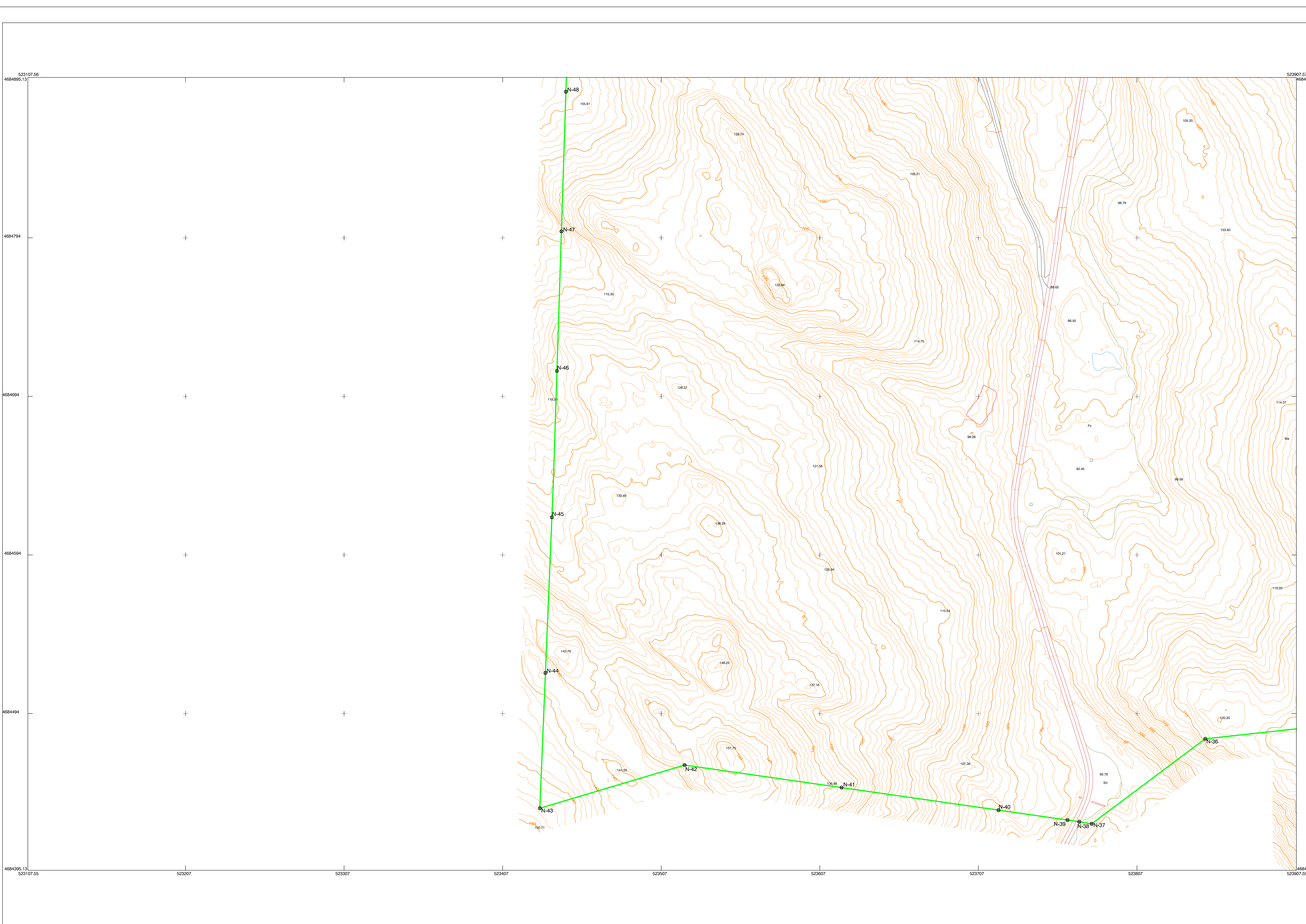


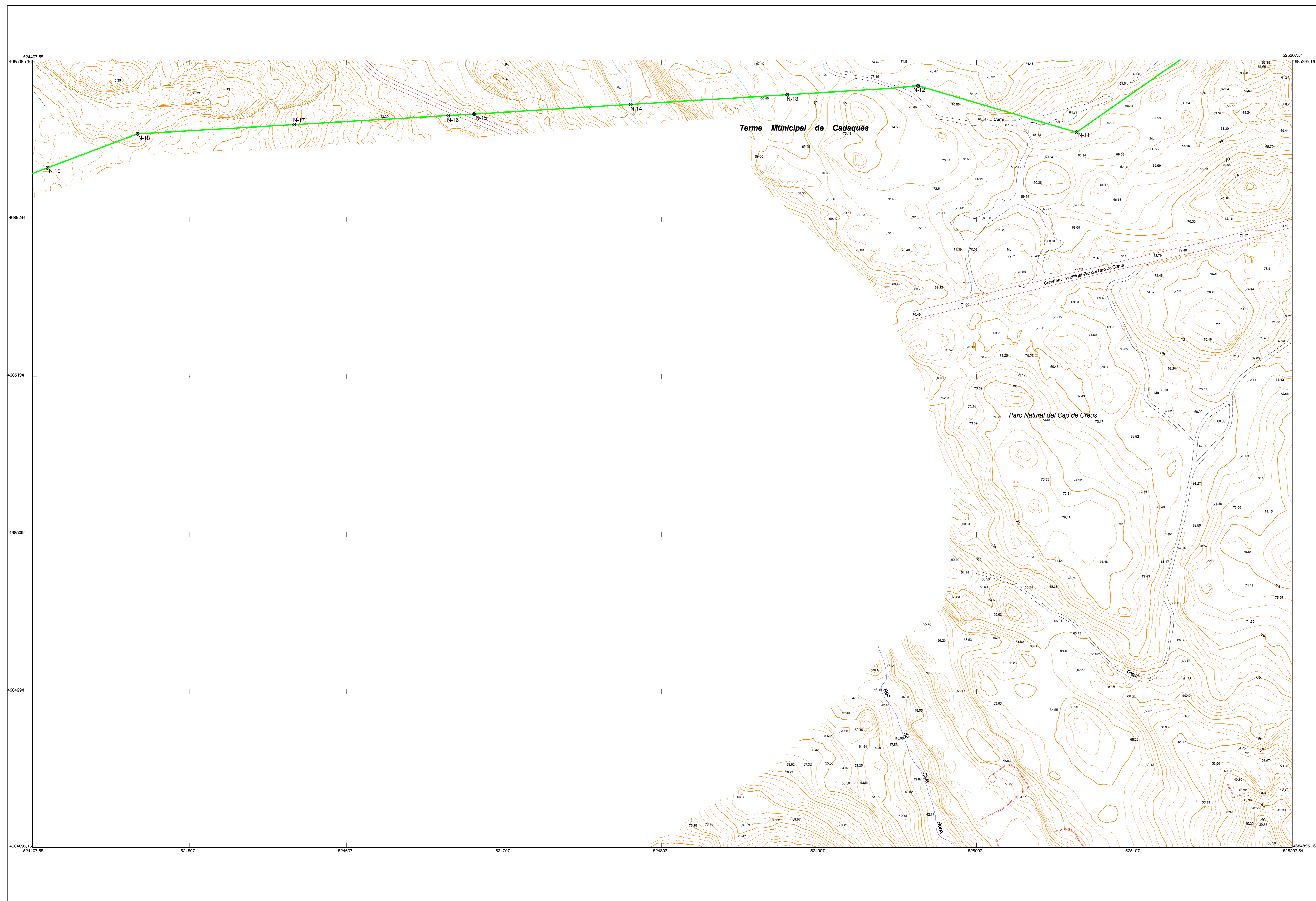
Plano nº	2	REFERENCIA	ESCALA	ESCALA GRAFICA
Hoja nº	411a	DL-18/5	1/1.000	

EXAMINADO Y CONFORME	
EL JEFE DEL SERVICIO DE GESTION DEL DOMINIO PUBLICO.	EL JEFE DEL SERVICIO PROVINCIAL DE COSTAS EN GIRONA.
Fdo: Jordi Garcia Salse	Fdo: Enric Girona Mendoza
	FECHA: Mayo 2021

<p>INFORMACION CARTOGRAFICA</p> <p>PROYECCION UTM, ETRS89, ELIPSOIDE INTERNACIONAL - HUSO 31. ALTITUDES REFERIDAS AL NIVEL DEL MAR EN ALCANTARIL. VUELO FOTOGRAFICO REALIZADO EN OCTUBRE DE 2006. POR HFSA. TRANSLACION PROPIA DE ESTE LEVANTAMIENTO REFERIDA A LA RED GEODESICA NACIONAL. APOYO DE CAMPO REALIZADO EN MAYO DE 2007 POR STEREOCARTO S.L. RESTITUCION Y DIBUJO REALIZADOS EN OCTUBRE DE 2007 POR STEREOCARTO S.L.</p>	<p>GRAFICO DISTRIBUCION DE HOJAS</p>															
<p>SIGNOS CONVENCIONALES</p> <table border="0"> <tr> <td> LIMITE EXTERIOR RIBERA DEL MAR</td> <td> LINEA DE DESLINDE VIGENTE EN EL TRAMO</td> <td> VERTICES RED GEODESICA</td> </tr> <tr> <td> LINEA DE DESLINDE PROPUESTA</td> <td> OBJETO DE LA RIBERA PROPUESTA</td> <td> BASES DE REPLANTEO</td> </tr> <tr> <td> SERVIDUMBRE DE TRANSITO PROPUESTA</td> <td> SERVIDUMBRE DE TRANSITO VIGENTE</td> <td> PUNTO DE APOYO</td> </tr> <tr> <td> SERVIDUMBRE DE PROTECCION PROPUESTA</td> <td> SERVIDUMBRE DE PROTECCION VIGENTE</td> <td> SUELO RURAL</td> </tr> <tr> <td> HITOS DE DESLINDE</td> <td> REFERENCIA CATASTRAL</td> <td> SUELO URBANIZADO</td> </tr> </table>		LIMITE EXTERIOR RIBERA DEL MAR	LINEA DE DESLINDE VIGENTE EN EL TRAMO	VERTICES RED GEODESICA	LINEA DE DESLINDE PROPUESTA	OBJETO DE LA RIBERA PROPUESTA	BASES DE REPLANTEO	SERVIDUMBRE DE TRANSITO PROPUESTA	SERVIDUMBRE DE TRANSITO VIGENTE	PUNTO DE APOYO	SERVIDUMBRE DE PROTECCION PROPUESTA	SERVIDUMBRE DE PROTECCION VIGENTE	SUELO RURAL	HITOS DE DESLINDE	REFERENCIA CATASTRAL	SUELO URBANIZADO
LIMITE EXTERIOR RIBERA DEL MAR	LINEA DE DESLINDE VIGENTE EN EL TRAMO	VERTICES RED GEODESICA														
LINEA DE DESLINDE PROPUESTA	OBJETO DE LA RIBERA PROPUESTA	BASES DE REPLANTEO														
SERVIDUMBRE DE TRANSITO PROPUESTA	SERVIDUMBRE DE TRANSITO VIGENTE	PUNTO DE APOYO														
SERVIDUMBRE DE PROTECCION PROPUESTA	SERVIDUMBRE DE PROTECCION VIGENTE	SUELO RURAL														
HITOS DE DESLINDE	REFERENCIA CATASTRAL	SUELO URBANIZADO														

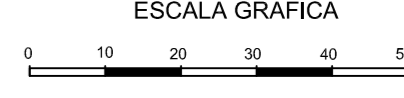
VERTICES DE LA POLIGONAL DEL DESLINDE				VERTICES DE LA RIBERA DEL MAR			
VERTICE	X	Y	DIST.	VERTICE	X	Y	DIST.
N-36	523850,0185	4684478,0125					
N-37	523778,4680	4684424,4630					
N-38	523770,5980	4684425,7230					
N-39	523763,2080	4684426,8330					
N-40	523719,7273	4684433,0768					
N-41	523620,7426	4684447,2909					
N-42	523521,7580	4684461,5050					
N-43	523430,4575	4684434,2555					
N-44	523433,9958	4684519,6421					
N-45	523438,0618	4684617,7657					
N-46	523441,2384	4684710,0278					
N-47	523444,0613	4684798,0893					
N-48	523446,8842	4684886,1509					





SERVICIO PROVINCIAL DE COSTAS EN GIRONA
 DESLINDE DEL DOMINIO PÚBLICO MARITIMO-TERRESTRE

PROPUESTA DE DELIMITACIÓN PROVISIONAL
Tramo de costa correspondiente al antiguo Club Med T.T.M.M. Cadaqués y El Port de la Selva (Girona)

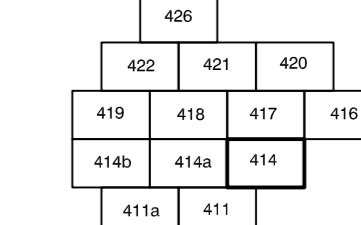
Piño nº	3	REFERENCIA	ESCALA	ESCALA GRAFICA
Hoja nº	414	DL-18/5	1/1.000	

EXAMINADO Y CONFORME
 EL JEFE DEL SERVICIO DE GESTIÓN DEL DOMINIO PÚBLICO. EL JEFE DEL SERVICIO PROVINCIAL DE COSTAS EN GIRONA.
 Fdo: Jordi Garcia Salas Fdo: Enric Girona Mendoza
 FECHA: Mayo 2021
















INFORMACION CARTOGRAFICA

PROYECCION UTM. ETRS89 ELIPSOIDE INTERNACIONAL - MUSEO 31.
 ALTITUDES REFERIDAS AL NIVEL DEL MAR EN ALICANTE. VUELCO FOTOGRAFICO REALIZADO EN OCTUBRE DE 2006 POR HFSA. TRIANGULACION PROPIA DE ESTE LEVANTAMIENTO REFERIDA A LA RED GEODESICA NACIONAL.
 APOYO DE CAMPO REALIZADO EN MAYO DE 2007 POR STEREOCARTO S.L.
 RESTITUCION Y DIBUJO REALIZADOS EN OCTUBRE DE 2007 POR STEREOCARTO S.L.

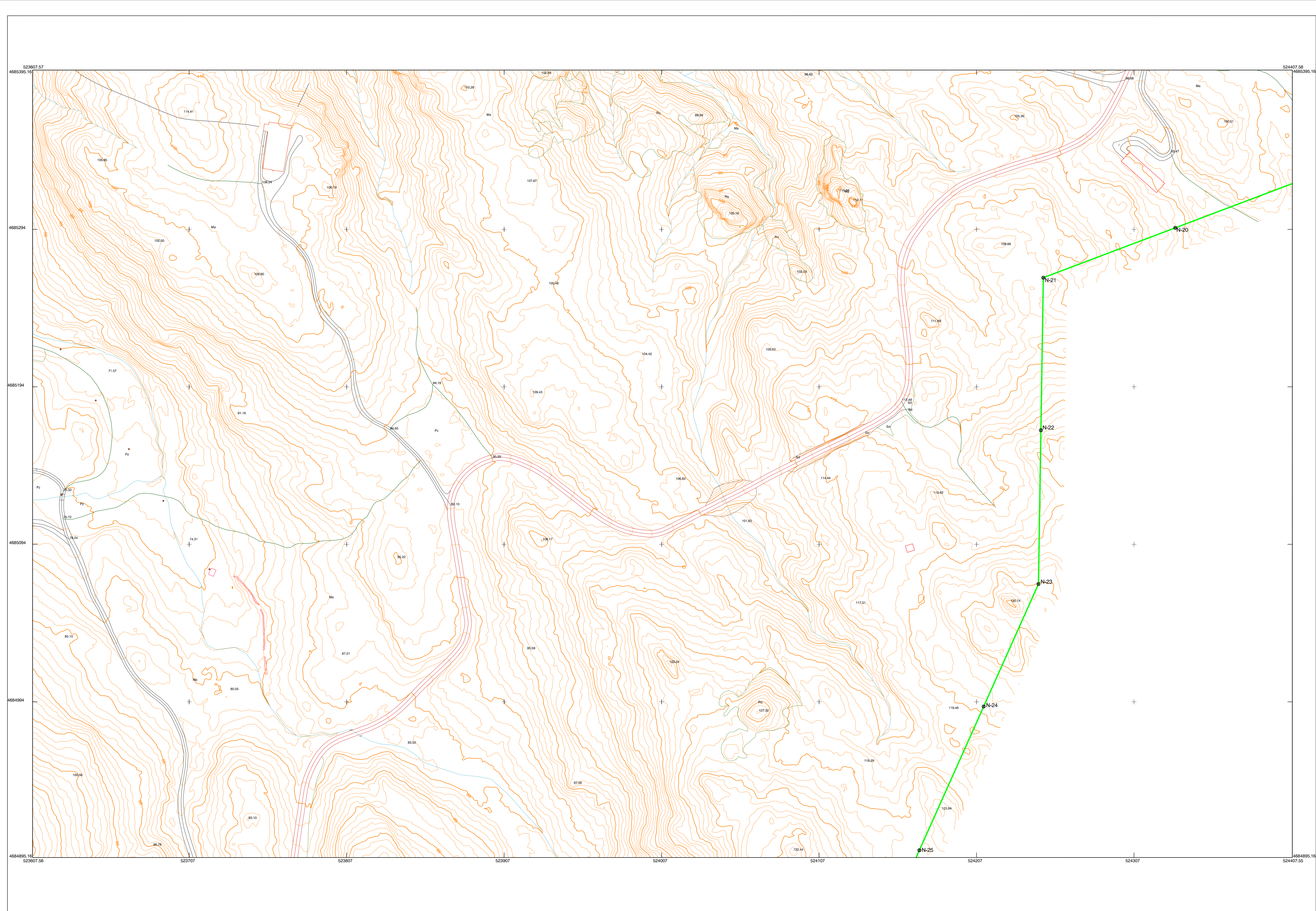
GRAFICO DISTRIBUCION DE HOJAS



SIGNOS CONVENCIONALES


 LIMITE INTERIOR RIBERA DEL MAR	 LINEA DE DESLINDE VIENTE EN EL TRAMO CASIADO DE LA NUEVA PROPIEDAD	 VERTICES RED GEODESICA
 LINEA DE DESLINDE PROPIEDAD	 LINEA DE DESLINDE VIENTE	 BASES DE PLANEO
 SERVICIARIO DE TRANSITO PROPIEDAD	 SERVICIARIO DE TRANSITO VIENTE	 PUNTO DE APOYO
 SERVICIARIO DE PROTECCION PROPIEDAD	 SERVICIARIO DE PROTECCION VIENTE	 SUELO RURAL
 EFITOS DE DESLINDE	 PUNTO DE REFERENCIA CATASTRAL	 SUELO URBANIZADO

VERTICES DE LA POLIGONAL DEL DESLINDE				VERTICES DE LA RIBERA DEL MAR							
VERTICE	X	Y	Z PARCIAL	ANGULO	DIR.	VERTICE	X	Y	Z PARCIAL	ANGULO	DIR.
N-11	525070,4770	4685340,1650				N-11	525070,4770	4685340,1650			
N-12	524969,8670	4685378,7355				N-12	524969,8670	4685378,7355			
N-13	524886,7892	4685373,0072				N-13	524886,7892	4685373,0072			
N-14	524787,3978	4685366,8623				N-14	524787,3978	4685366,8623			
N-15	524688,0065	4685360,7175				N-15	524688,0065	4685360,7175			
N-16	524671,4865	4685359,7780				N-16	524671,4865	4685359,7780			
N-17	524573,6747	4685354,0415				N-17	524573,6747	4685354,0415			
N-18	524474,2360	4685348,2095				N-18	524474,2360	4685348,2095			
N-19	524416,9572	4685326,5744				N-19	524416,9572	4685326,5744			



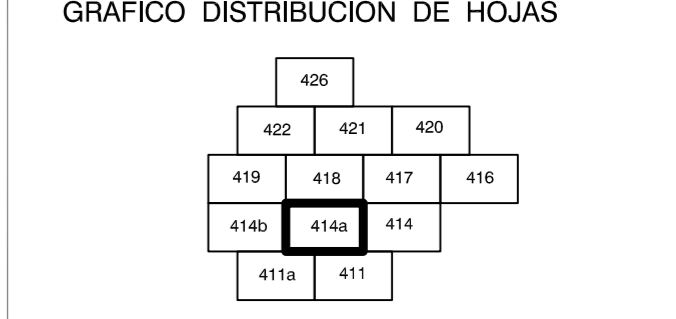
SERVICIO PROVINCIAL DE COSTAS EN GIRONA
 DESLINDE DEL DOMINIO PÚBLICO MARITIMO-TERRESTRE

PROPUESTA DE DELIMITACIÓN PROVISIONAL
Tramo de costa correspondiente al antiguo Club Med T.T.M.M. Cadaqués y El Port de la Selva (Girona)

Plano nº	4	REFERENCIA	ESCALA	ESCALA GRAFICA
Hoja nº	414a	DL-18/5	1/1.000	

EXAMINADO Y CONFORME
 EL JEFE DEL SERVICIO DE GESTIÓN DEL DOMINIO PÚBLICO: **Fdo: Jordi Garcia Salas**
 EL JEFE DEL SERVICIO PROVINCIAL DE COSTAS EN GIRONA: **Fdo: Enric Girona Mendoza**
FECHA: Mayo 2021

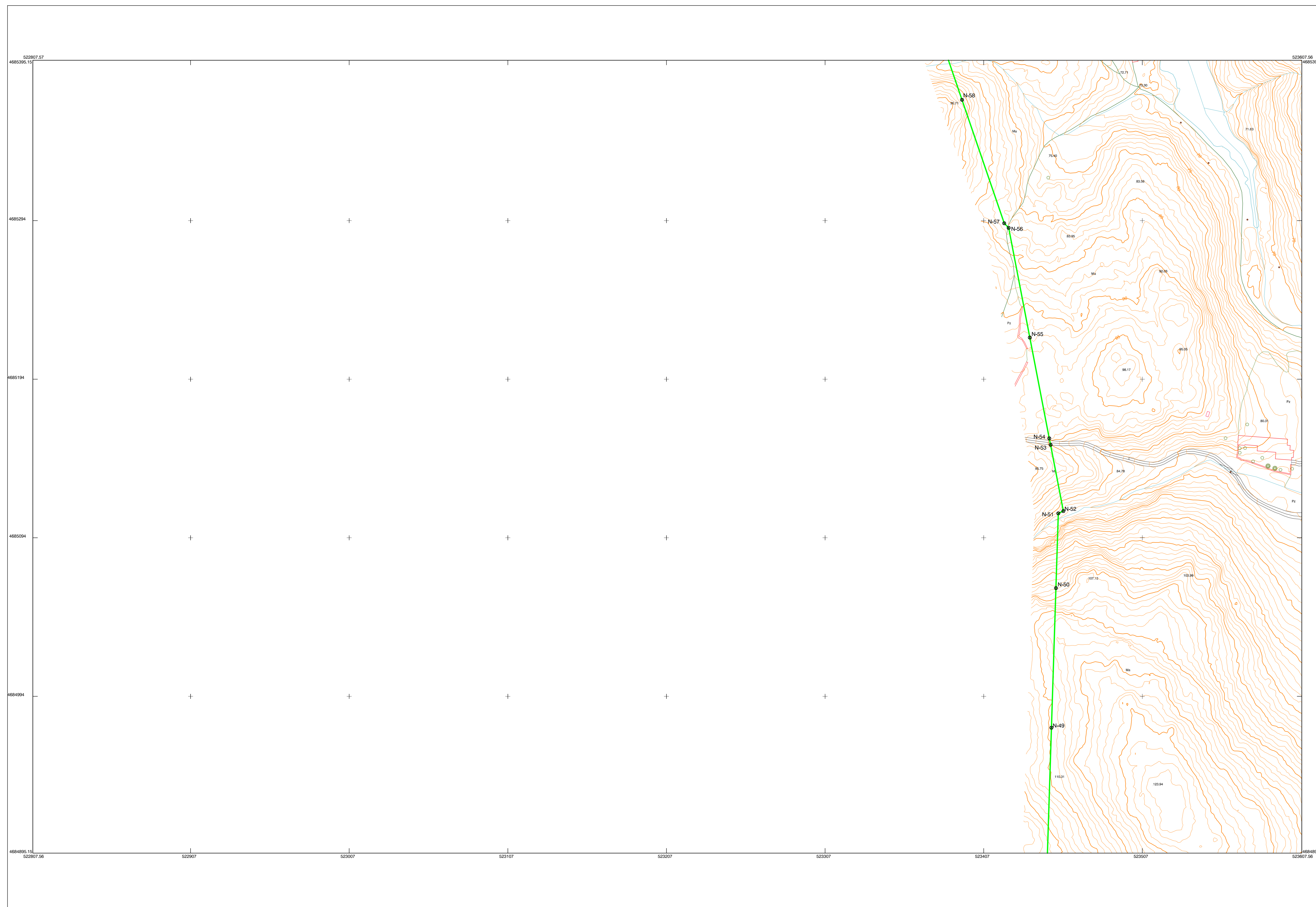
INFORMACION CARTOGRAFICA
 PROYECCION UTM, ETRS89 ELIPSOIDE INTERNACIONAL - MUSEO 31.
 ALTITUDES REFERIDAS AL NIVEL DEL MAR EN ALZANTANTE 1956.0
 FOTOGRAFIA REALIZADA EN OCTUBRE DE 2006 POR HFSA.
 TRIANGULACION PROPIA DE ESTE LEVANTAMIENTO REFERIDA A LA RED GEODESICA NACIONAL.
 APOYO DE CAMPO REALIZADO EN MAYO DE 2007 POR STEREOCARTO S.L.
 RESTITUCION Y DISEÑO REALIZADOS EN OCTUBRE DE 2007 POR STEREOCARTO S.L.



SIGNOS CONVENCIONALES

LIMITE INTERIOR RIBERA DEL MAR	LINEA DE DESLINDE VIENTE EN EL TRAMO CASI DE LA NUEVA PROPIEDAD	VERTICES RED GEODESICA
LINEA DE DESLINDE PROPUESTA	LINEA DE DESLINDE VIENTE	BASES DE REPLANEO
SERVICIARIO DE TRANSITO PROPUESTA	SERVICIARIO DE TRANSITO VIENTE	PUNTO DE APOYO
SERVICIARIO DE PROTECCION PROPUESTA	SERVICIARIO DE PROTECCION VIENTE	SUELO RURAL
EFLOS DE DESLINDE	REFERENCIA CATASTRAL	SUELO URBANIZADO

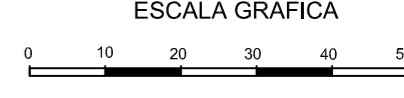
VERTICES DE LA POLIGONAL DEL DESLINDE				VERTICES DE LA RIBERA DEL MAR									
VERTICE	X	Y	Z	PARCIAL	ANGULO	DIR.	VERTICE	X	Y	Z	PARCIAL	ANGULO	DIR.
N-20	524333,1861	4685204,9327					N-20	524333,1861	4685204,9327				
N-21	524249,4150	4685263,2910					N-21	524249,4150	4685263,2910				
N-22	524247,8705	4685166,4208					N-22	524247,8705	4685166,4208				
N-23	524246,3135	4685068,7705					N-23	524246,3135	4685068,7705				
N-24	524211,5323	4684991,0102					N-24	524211,5323	4684991,0102				
N-25	524170,7019	4684899,7256					N-25	524170,7019	4684899,7256				



SERVICIO PROVINCIAL DE COSTAS EN GIRONA
 DESLINDE DEL DOMINIO PÚBLICO MARÍTIMO-TERRESTRE

PROPUESTA DE DELIMITACIÓN PROVISIONAL

Tramo de costa correspondiente al antiguo Club Med T.T.M.M. Cadaqués y El Port de la Selva (Girona)

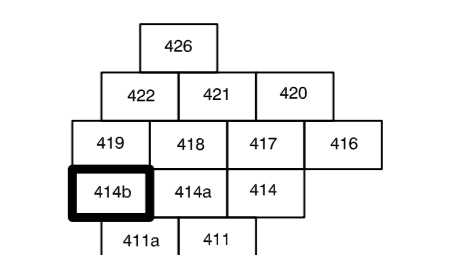
Piempo nº	5	REFERENCIA	ESCALA	ESCALA GRAFICA
Hoja nº	414b	DL-18/5	1/1.000	

EXAMINADO Y CONFORME
 EL JEFE DEL SERVICIO DE GESTIÓN DEL DOMINIO PÚBLICO. EL JEFE DEL SERVICIO PROVINCIAL DE COSTAS EN GIRONA.
 Fdo: Jordi Garcia Salas Fdo: Enric Girona Mendoza
 FECHA: Mayo 2021

INFORMACION CARTOGRAFICA

PROYECCION UTM, ETRS89 ELIPSOIDE INTERNACIONAL - MUSEO 31.
 ALTITUDES REFERIDAS AL NIVEL DEL MAR EN ALICANTE, VALLEJO.
 FOTOGRAFICO REALIZADO EN OCTUBRE DE 2006 POR HFSA.
 TRIANGULACION PROPIA DE ESTE LEVANTAMIENTO REFERIDA A LA RED GEODESICA NACIONAL.
 APOYO DE CAMPO REALIZADO EN MAYO DE 2007 POR STEREOCARTO S.L.
 RESTITUCION Y DISEÑO REALIZADOS EN OCTUBRE DE 2007 POR STEREOCARTO S.L.

GRAFICO DISTRIBUCION DE HOJAS



SIGNOS CONVENCIONALES

LIMITE INTERIOR RIBERA DEL MAR	LINEA DE DESLINDE VIENTE EN EL TRAMO OBJETIVO DE LA NUEVA PROYECTADA	VERTICES RED GEODESICA
LINEA DE DESLINDE PROPUESTA	LINEA DE DESLINDE VIENTE	BASES DE REPLANEO
SERVICIARIO DE TRANSITO PROPUESTA	SERVICIARIO DE TRANSITO VIENTE	PUNTO DE APOYO
SERVICIARIO DE PROTECCION PROPUESTA	SERVICIARIO DE PROTECCION VIENTE	SUELO RURAL
EFIOS DE DESLINDE	REFERENCIA CATASTRAL	SUELO URBANIZADO

VERTICES DE LA POLIGONAL DEL DESLINDE					VERTICES DE LA RIBERA DEL MAR								
VERTICE	X	Y	Z	PARCIAL	ANGULO	DIR.	VERTICE	X	Y	Z	PARCIAL	ANGULO	DIR.
N-49	523449,7071	4684974,2124					N-49	523449,7071	4684974,2124				
N-50	523452,5723	4685062,2725					N-50	523452,5723	4685062,2725				
N-51	523454,0425	4685109,3965					N-51	523454,0425	4685109,3965				
N-52	523457,2217	4685110,8605					N-52	523457,2217	4685110,8605				
N-53	523449,1990	4685152,5965					N-53	523449,1990	4685152,5965				
N-54	523448,3430	4685156,7065					N-54	523448,3430	4685156,7065				
N-55	523436,0928	4685220,2436					N-55	523436,0928	4685220,2436				
N-56	523422,7540	4685289,4270					N-56	523422,7540	4685289,4270				
N-57	523419,9440	4685292,3470					N-57	523419,9440	4685292,3470				
N-58	523399,3328	4685370,1722					N-58	523399,3328	4685370,1722				



PROPUESTA DE DELIMITACIÓN PROVISIONAL

Tramo de costa correspondiente al antiguo Club Med
T.T.M.M. Cadaqués y El Port de la Selva (Girona)

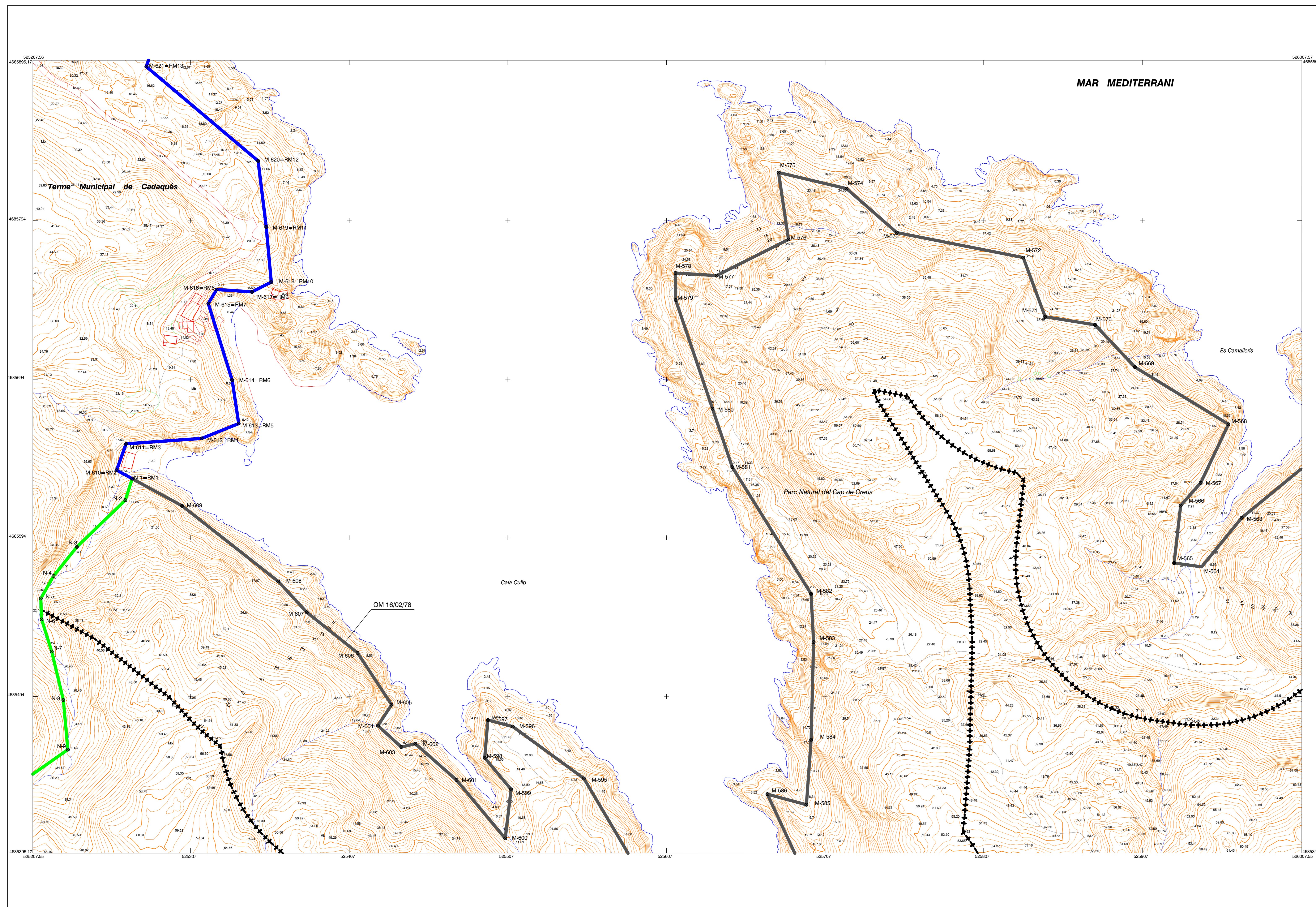
Plano nº	6	REFERENCIA	ESCALA	ESCALA GRAFICA
Hoja nº	418	DL-18/5	1/1.000	

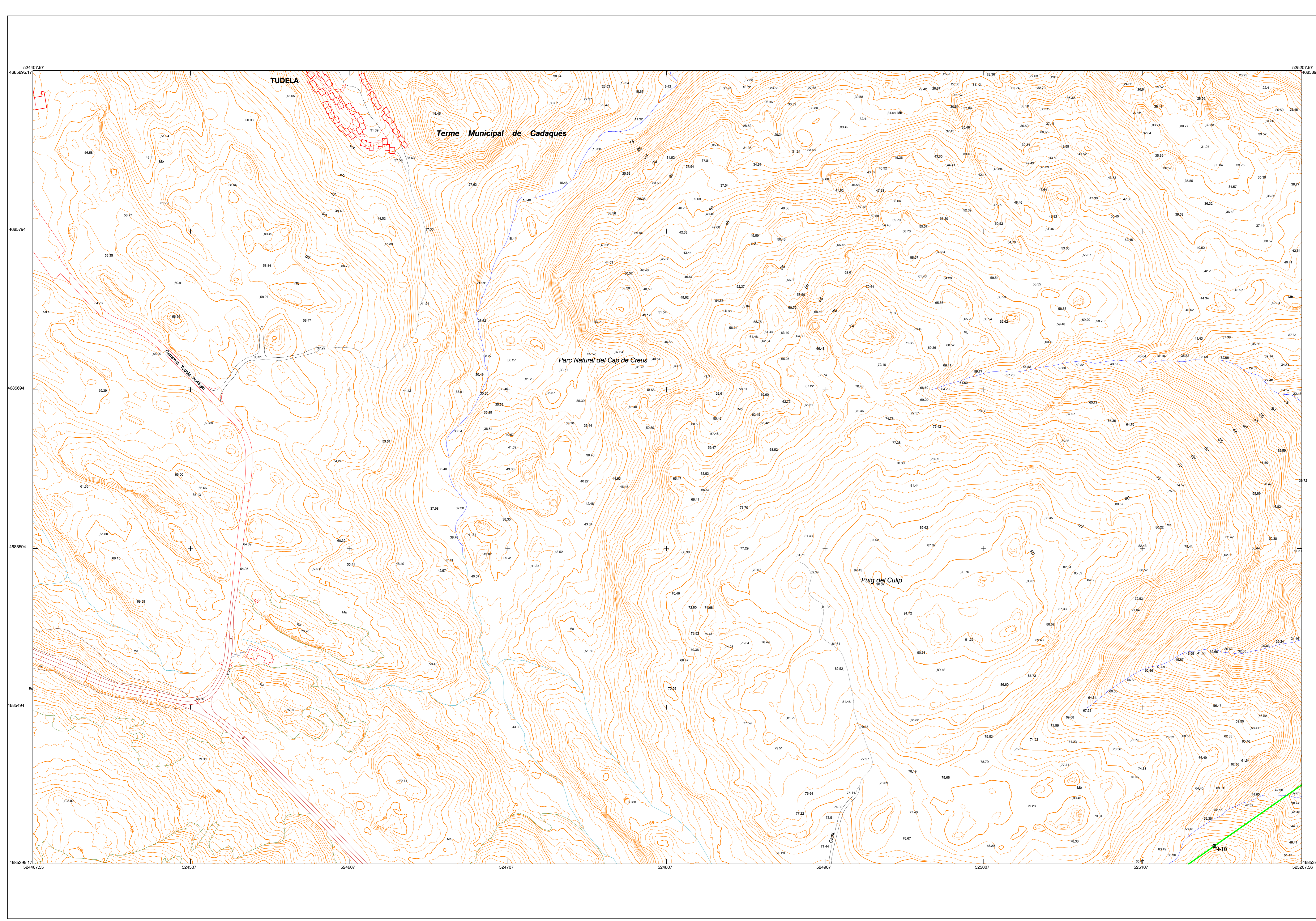
EXAMINADO Y CONFORME	
EL JEFE DEL SERVICIO DE GESTIÓN DEL DOMINIO PÚBLICO:	EL JEFE DEL SERVICIO PROVINCIAL DE COSTAS EN GIRONA:
Fdo: Jordi Garcia Salas	Fdo: Enric Girona Mendoza
	FECHA: Mayo 2021

INFORMACION CARTOGRAFICA	GRAFICO DISTRIBUCION DE HOJAS
PROYECCION UTM. ETRS89 ELIPSOIDE INTERNACIONAL - MUSEO 31. ALTITUDES REFERIDAS AL NIVEL DEL MAR EN ALICANTE. VUELCO FOTOGRAFICO REALIZADO EN OCTUBRE DE 2006 POR HFSA. TRIANGULACION PROPIA DE ESTE LEVANTAMIENTO REFERIDA A LA RED GEODESICA NACIONAL. APOYO DE CAMPO REALIZADO EN MAYO DE 2007 POR STEREOCARTO S.L. RESTITUCION Y DIBUJO REALIZADOS EN OCTUBRE DE 2007 POR STEREOCARTO S.L.	

SIGNOS CONVENCIONALES	
LIMITE INTERIOR RIBERA DEL MAR	LINEA DE DESLINDE VIENTE EN EL TRAMO QUEDADO DE LA NUEVA PROYECTADA
LINEA DE DESLINDE PROYECTADA	LINEA DE DESLINDE VIENTE
SERVICIARIO DE TRANSITO PROYECTADA	SERVICIARIO DE TRANSITO VIENTE
SERVICIARIO DE PROTECCION PROYECTADA	SERVICIARIO DE PROTECCION VIENTE
EFIDOS DE DESLINDE	REFERENCIA CATASTRAL
VERTICES RED GEODESICA	BASES DE REPLANEO
PUNTO DE APOYO	S.R. SUELO RURAL
S.U. SUELO URBANIZADO	

VERTICES DE LA POLIGONAL DEL DESLINDE		VERTICES DE LA RIBERA DEL MAR											
VERTICE	X	Y	Z	PANCUA	ANGULO	DIR.	VERTICE	X	Y	Z	PANCUA	ANGULO	DIR.
N-1-RM-1	525270,1865	4685631,3040					N-1	525265,8695	4685617,7535				
N-2	525235,2990	4685588,2740					N-2	525220,5990	4685569,9240				
N-3	525220,5990	4685569,9240					N-3	525213,0785	4685542,5940				
N-4	525213,0785	4685542,5940					N-4	525219,4685	4685522,3040				
N-5	525219,4685	4685522,3040					N-5	525226,7785	4685491,6640				
N-6	525226,7785	4685491,6640					N-6	525229,6180	4685460,4240				
N-7	525229,6180	4685460,4240											

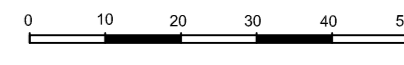




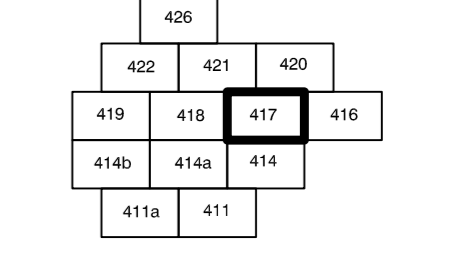
















SERVICIO PROVINCIAL DE COSTAS EN GIRONA
 DESLINDE DEL DOMINIO PÚBLICO MARÍTIMO-TERRESTRE

PROPUESTA DE DELIMITACIÓN PROVISIONAL

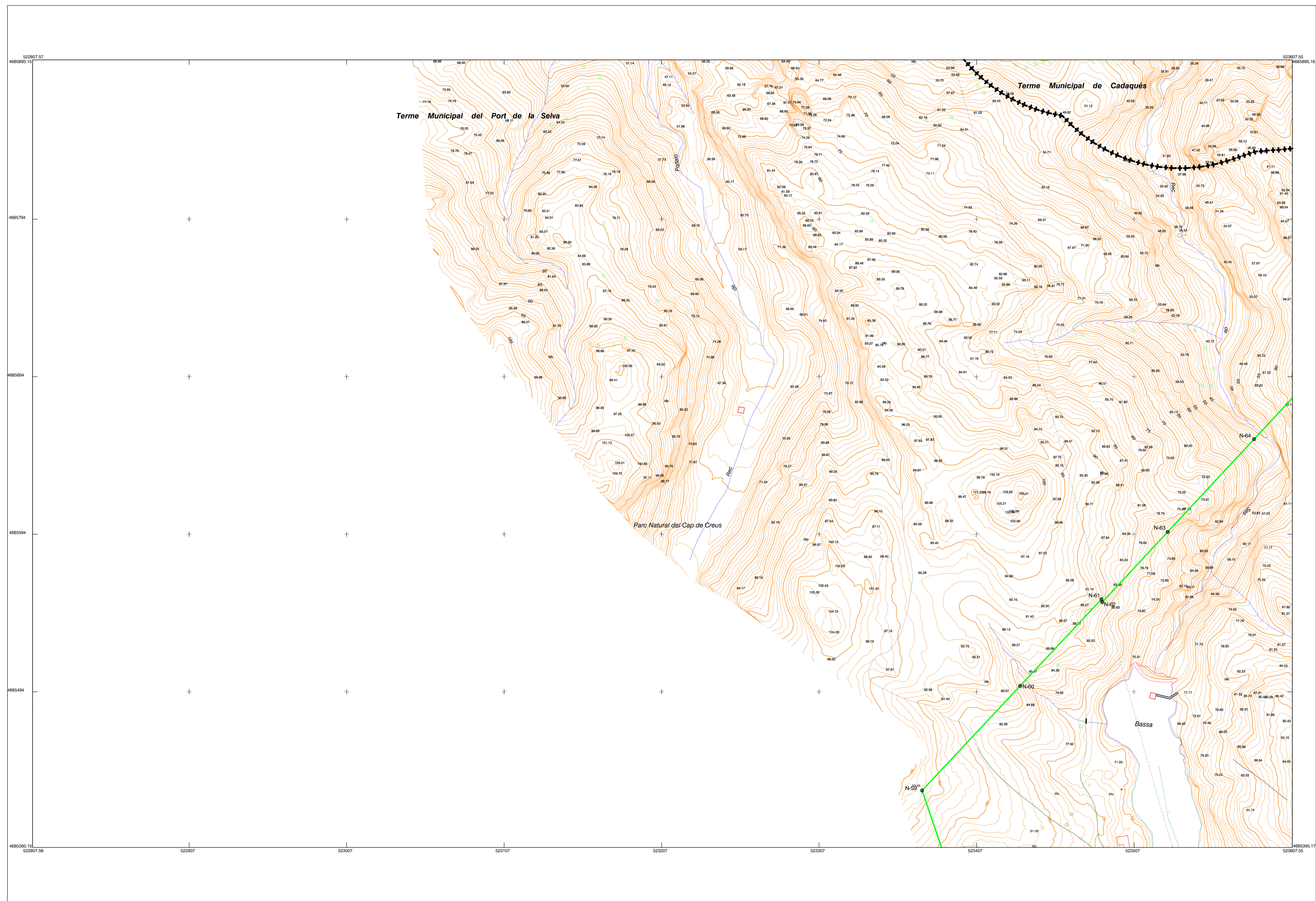
Tramo de costa correspondiente al antiguo Club Med T.T.M.M. Cadaqués y El Port de la Selva (Girona)

Plano nº	7	REFERENCIA	ESCALA	ESCALA GRAFICA
Hoja nº	417	DL-18/5	1/1.000	

EXAMINADO Y CONFORME
 EL JEFE DEL SERVICIO DE GESTIÓN DEL DOMINIO PÚBLICO: **Fdo: Jordi Garcia Salas**
 EL JEFE DEL SERVICIO PROVINCIAL DE COSTAS EN GIRONA: **Fdo: Enric Girona Mendoza**
 FECHA: Mayo 2021

INFORMACION CARTOGRAFICA PROYECCION UTM, ETRS89, ELIPSOIDE INTERNACIONAL - MUSEO 31. ALTITUDES REFERIDAS AL NIVEL DEL MAR EN ALICANTE 1980. FOTOGRAFIA REALIZADA EN OCTUBRE DE 2006 POR HFSA. TRIANGULACION PROPIA DE ESTE LEVANTAMIENTO REFERIDA A LA RED GEODESICA NACIONAL. APOYO DE CAMPO REALIZADO EN MAYO DE 2007 POR STEREOCARTO S.L. RESTITUCION Y DIBUJO REALIZADOS EN OCTUBRE DE 2007 POR STEREOCARTO S.L.	GRAFICO DISTRIBUCION DE HOJAS 
SIGNOS CONVENCIONALES	
 LIMITE INTERIOR RIBERA DEL MAR  LINEA DE DESLINDE VIGENTE EN EL TRAMO OBJETO DE LA NUEVA PROPUESTA  LINEA DE DESLINDE PROPOSTA  SERVICIARIO DE TRANSITO PROPOSTA  SERVICIARIO DE PROTECCION PROPOSTA  EFITOS DE DESLINDE	 LINEA DE DESLINDE VIGENTE EN EL TRAMO OBJETO DE LA NUEVA PROPUESTA  LINEA DE DESLINDE VIGENTE  SERVICIARIO DE TRANSITO VIGENTE  SERVICIARIO DE PROTECCION VIGENTE  REFERENCIA CATASTRAL  VERTICES RED GEODESICA  BASES DE REPLANEO  PUNTO DE APOYO  S.R. SUELO RURAL  S.U. SUELO URBANIZADO

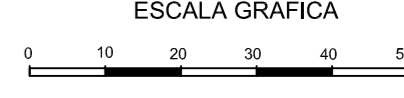
VERTICES DE LA POLIGONAL DEL DESLINDE VERTICE X Y Z PARCIAL ANGULO DIST. ----- N-10 525152,4340 4685406,4629	VERTICES DE LA RIBERA DEL MAR VERTICE X Y Z PARCIAL ANGULO DIST. *****
---	---



SERVICIO PROVINCIAL DE COSTAS EN GIRONA
 DESLINDE DEL DOMINIO PÚBLICO MARÍTIMO-TERRESTRE

PROPUESTA DE DELIMITACIÓN PROVISIONAL

Tramo de costa correspondiente al antiguo Club Med T.T.M.M. Cadaqués y El Port de la Selva (Girona)

Plano nº	9	REFERENCIA	ESCALA	ESCALA GRAFICA
Hoja nº	419	DL-18/5	1/1.000	

EXAMINADO Y CONFORME
 EL JEFE DEL SERVICIO DE GESTIÓN DEL DOMINIO PÚBLICO: **Fdo: Jordi Garcia Salas**
 EL JEFE DEL SERVICIO PROVINCIAL DE COSTAS EN GIRONA: **Fdo: Enric Girona Mendoza**
FECHA: Mayo 2021

INFORMACION CARTOGRAFICA

PROYECCION UTM, ETRS89 ELIPSOIDE INTERNACIONAL - MUSEO 31.
 ALTITUDES REFERIDAS AL NIVEL DEL MAR EN ALZANTANTE VASCO.
 FOTOGRAFIA REALIZADA EN OCTUBRE DE 2006 POR HFSA.
 TRIANGULACION PROPIA DE ESTE LEVANTAMIENTO REFERIDA A LA RED GEODESICA NACIONAL.
 APOYO DE CAMPO REALIZADO EN MAYO DE 2007 POR STEREOCARTO S.L.
 RESTITUCION Y DIBUJO REALIZADOS EN OCTUBRE DE 2007 POR STEREOCARTO S.L.

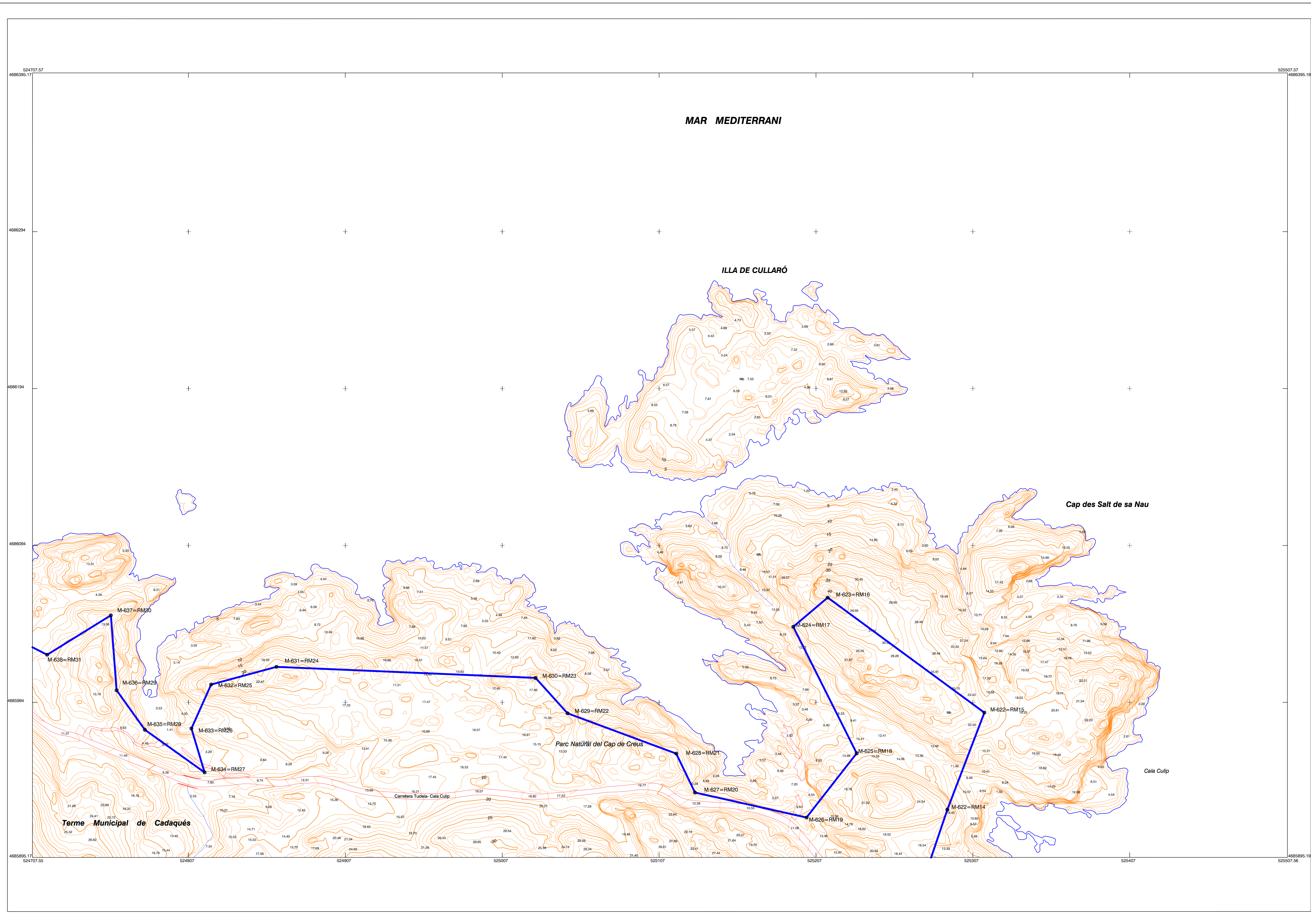
GRAFICO DISTRIBUCION DE HOJAS

	406	
402	401	400
418	419	417
416	415	414
418	417	416

SIGNOS CONVENCIONALES

LIMITE INTERIOR RIBERA DEL MAR	LINEA DE DESLINDE VIENTE EN EL TRAMO CASIADO DE LA NUEVA PROPUESTA	VERTICES RED GEODESICA
LINEA DE DESLINDE PROPOSTA	LINEA DE DESLINDE VIENTE	BASES DE REPLANEJO
SERVICIARIOS DE TRANSITO PROPOSTA	SERVICIARIOS DE TRANSITO VIENTE	PUNTO DE APOYO
SERVICIARIOS DE PROTECCION PROPOSTA	SERVICIARIOS DE PROTECCION VIENTE	S.R. SUELO RURAL
EFITOS DE DESLINDE	REFERENCIA CATASTRAL	S.U. SUELO URBANIZADO

VERTICES DE LA POLIGONAL DEL DESLINDE				VERTICES DE LA RIBERA DEL MAR									
VERTICE	X	Y	Z	PARCIAL	ANGULO	DIR.	VERTICE	X	Y	Z	PARCIAL	ANGULO	DIR.
N-59	523372,4250	4685431,3175					N-59	523372,4250	4685431,3175				
N-60	523434,6828	4685497,6962					N-60	523434,6828	4685497,6962				
N-61	523486,3160	4685552,7470					N-61	523486,3160	4685552,7470				
N-62	523486,8160	4685550,8570					N-62	523486,8160	4685550,8570				
N-63	523528,3812	4685595,4633					N-63	523528,3812	4685595,4633				
N-64	523583,2494	4685654,3459					N-64	523583,2494	4685654,3459				



MINISTERIO PARA LA TRANSICIÓN ECOLÓGICA Y EL RETO DEMOGRÁFICO
DIRECCION GENERAL DE LA COSTA Y EL MAR

SERVICIO PROVINCIAL DE COSTAS EN GIRONA
DESLINDE DEL DOMINIO PÚBLICO MARITIMO-TERRESTRE

PROPUESTA DE DELIMITACIÓN PROVISIONAL
Tramo de costa correspondiente al antiguo Club Med T.T.M.M. Cadaqués y El Port de la Selva (Girona)

Piango nº	10	REFERENCIA	ESCALA	ESCALA GRAFICA
Hoja nº	420	DL-18/5	1/1.000	

EXAMINADO Y CONFORME
EL JEFE DEL SERVICIO DE GESTION DEL DOMINIO PUBLICO. EL JEFE DEL SERVICIO PROVINCIAL DE COSTAS EN GIRONA.

Fdo: Jordi Garcia Salas Fdo: Enric Girona Mendoza
FECHA: Mayo 2021

INFORMACION CARTOGRAFICA

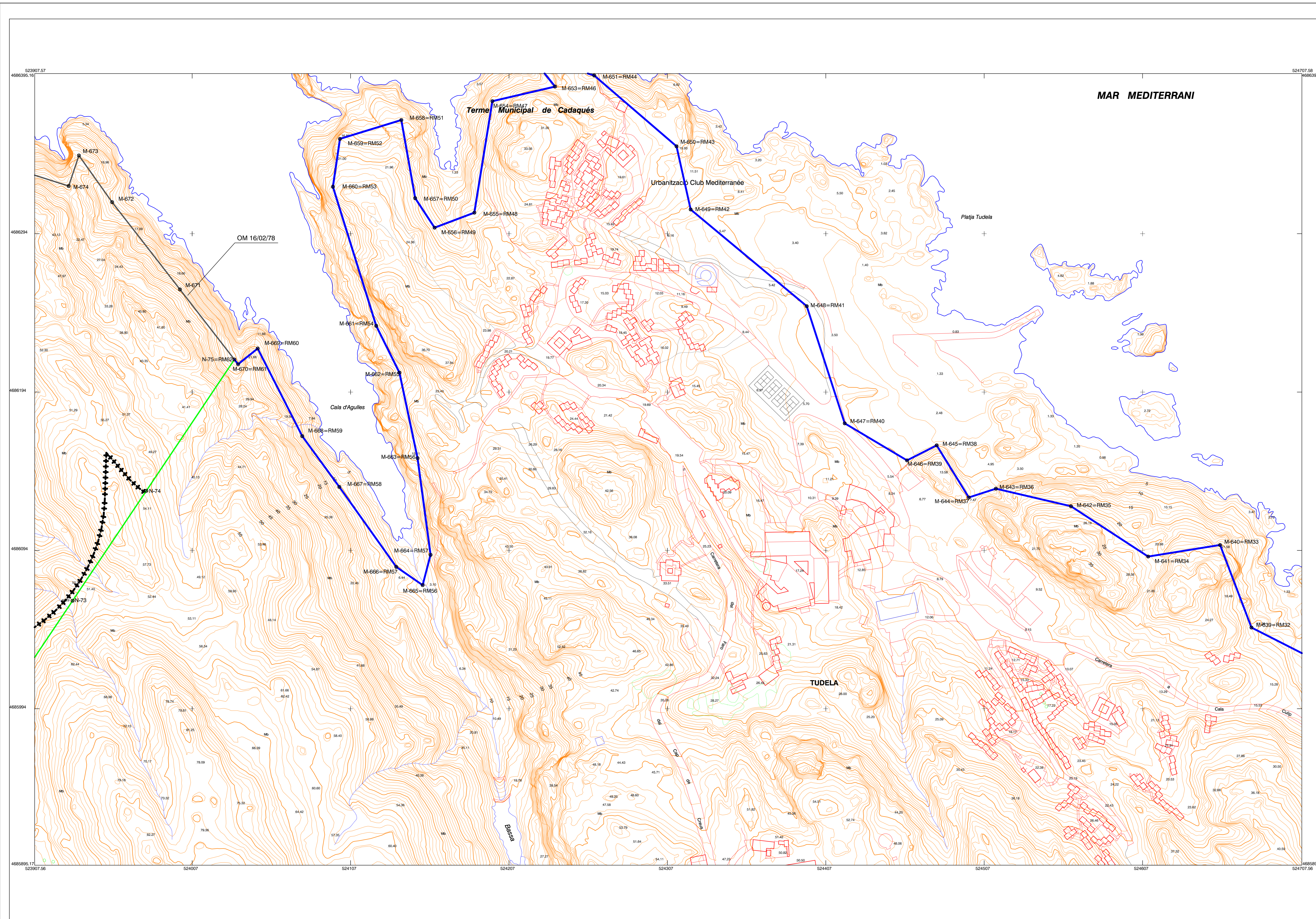
PROYECCION UTM, ETRS89 ELIPSOIDE INTERNACIONAL - MUSEO 31.
ALTITUDES REFERIDAS AL NIVEL DEL MAR EN ALZANTANTE 1985.
FOTOGRAFICO REALIZADO EN OCTUBRE DE 2006 POR HFSA.
TRASMUCACION PROPIA DE ESTE LEVANTAMIENTO REFERIDA A LA RED GEODESICA NACIONAL.
APOYO DE CAMPO REALIZADO EN MAYO DE 2007 POR STEREOCARTO S.L.
RESTITUCION Y DISEÑO REALIZADOS EN OCTUBRE DE 2007 POR STEREOCARTO S.L.

GRAFICO DISTRIBUCION DE HOJAS

SIGNOS CONVENCIONALES

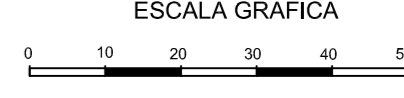
LINEA INTERIOR RIBERA DEL MAR	LINEA DE DESLINDE VIENTE EN EL TRAMO CASIADO DE LA NUEVA PROPIEDAD	VERTICES RED GEODESICA
LINEA DE DESLINDE PROPIEDAD	LINEA DE DESLINDE VIENTE	BASES DE PLANEO
SERVICIARIO DE TRANSITO PROPIEDAD	SERVICIARIO DE TRANSITO VIENTE	PUNTO DE APOYO
SERVICIARIO DE PROTECCION PROPIEDAD	SERVICIARIO DE PROTECCION VIENTE	S.R. SUELO RURAL
EFIOS DE DESLINDE	REFERENCIA CATASTRAL	S.U. SUELO URBANIZADO

VERTICES DE LA POLIGONAL DEL DESLINDE				VERTICES DE LA RIBERA DEL MAR									
VERTICE	X	Y	Z	PARCIAL	ANGULO	DIR.	VERTICE	X	Y	Z	PARCIAL	ANGULO	DIR.
-----							-----						



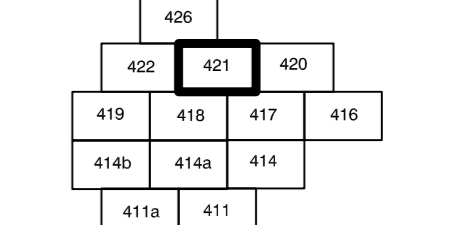
SERVICIO PROVINCIAL DE COSTAS EN GIRONA
 DESLINDE DEL DOMINIO PÚBLICO MARÍTIMO-TERRESTRE

PROPUESTA DE DELIMITACIÓN PROVISIONAL
Tramo de costa correspondiente al antiguo Club Med T.T.M.M. Cadaqués y El Port de la Selva (Girona)

Piano nº	11	REFERENCIA	ESCALA	ESCALA GRAFICA
Hoja nº	421	DL-18/5	1/1.000	

EXAMINADO Y CONFORME
 EL JEFE DEL SERVICIO DE GESTIÓN DEL DOMINIO PÚBLICO: **Fdo: Jordi Garcia Salas**
 EL JEFE DEL SERVICIO PROVINCIAL DE COSTAS EN GIRONA: **Fdo: Enric Girona Mendoza**
FECHA: Mayo 2021

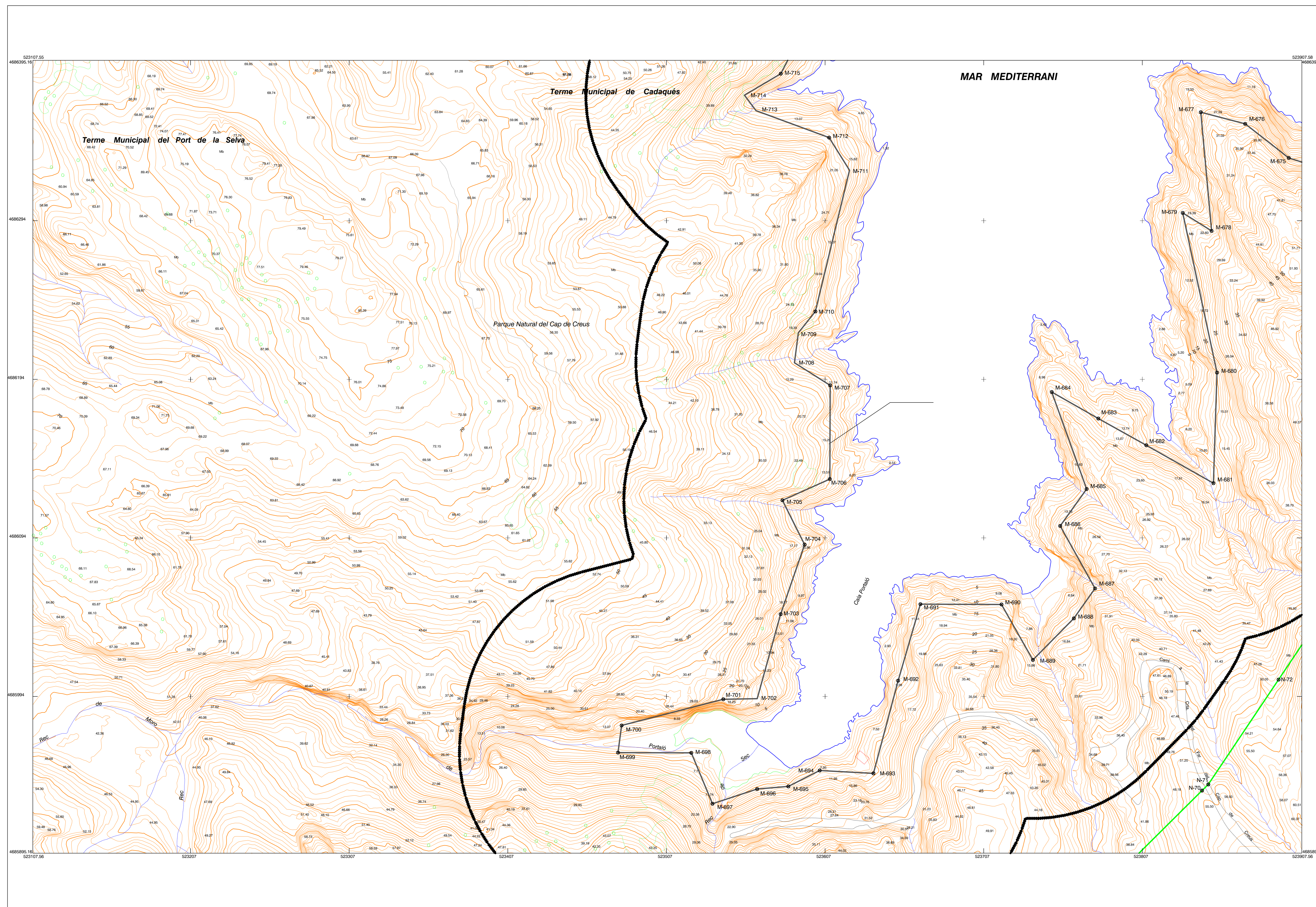
INFORMACION CARTOGRAFICA
 PROYECCION UTM, ETRS89 ELIPSOIDE INTERNACIONAL - MUSEO D'ALTITUDES REFERENCIAL AL NIVEL DEL MAR EN ALZANTANE VALLS. FOTOGRAFIA REALIZADA EN OCTUBRE DE 2006 POR HFSA. TRIANGULACION PROPIA DE ESTE LEVANTAMIENTO REFERENCIAL A LA RED GEODESICA NACIONAL. APOYO DE CAMPO REALIZADO EN MAYO DE 2007 POR STEREOCARTO S.L. RESTITUCION Y DIBUJO REALIZADOS EN OCTUBRE DE 2007 POR STEREOCARTO S.L.

GRAFICO DISTRIBUCION DE HOJAS


SIGNOS CONVENCIONALES

LINEA INTERIOR RIBERA DEL MAR	LINEA DE DESLINDE VIENTE EN EL TRAMO CASI DE LA NUEVA PROPIEDAD	VERTICES RED GEODESICA
LINEA DE DESLINDE PROPIEDAD	LINEA DE DESLINDE VIENTE	BASES DE REPLANEO
SERVICIARIO DE TRANSITO PROPIEDAD	SERVICIARIO DE TRANSITO VIENTE	PUNTO DE APOYO
SERVICIARIO DE PROTECCION PROPIEDAD	SERVICIARIO DE PROTECCION VIENTE	S.R. SUELO RURAL
HITOS DE DESLINDE	REFERENCIA CATASTRAL	S.U. SUELO URBANIZADO

VERTICES DE LA POLIGONAL DEL DESLINDE		VERTICES DE LA RIBERA DEL MAR	
VERTICE	X Y Z PARCIAL ANGULO DIST.	VERTICE	X Y Z PARCIAL ANGULO DIST.
N-73	523931,5274 4686062,2248		
N-74	523978,0722 4686131,6414		
N-75-RM-62	524033,6677 4686214,5633		



SERVICIO PROVINCIAL DE COSTAS EN GIRONA
 DESLINDE DEL DOMINIO PÚBLICO MARÍTIMO-TERRESTRE

PROPUESTA DE DELIMITACIÓN PROVISIONAL

Tramo de costa correspondiente al antiguo Club Med T.T.M.M. Cadaqués y El Port de la Selva (Girona)

Plano nº	12	REFERENCIA	ESCALA	ESCALA GRAFICA
Hoja nº	422	DL-18/5	1/1.000	

EXAMINADO Y CONFORME
 EL JEFE DEL SERVICIO DE GESTIÓN DEL DOMINIO PÚBLICO, EL JEFE DEL SERVICIO PROVINCIAL DE COSTAS EN GIRONA,
 Fdo: Jordi Garcia Salas Fdo: Enric Girona Mendoza
 FECHA: Mayo 2021

INFORMACION CARTOGRAFICA
 PROYECCION UTM, ETRS89 ELIPSOIDE INTERNACIONAL - UTM30T. ALTURAS REFERIDAS AL NIVEL DEL MAR EN EL CANTERO 1956. FOTOGRAFICO REALIZADO EN OCTUBRE DE 2006 POR HFSA. TRIANGULACION PROPIA DE ESTE LEVANTAMIENTO REFERIDA A LA RED GEODESICA NACIONAL. APOYO DE CAMPO REALIZADO EN MAYO DE 2007 POR STEREOCARTO S.L. RESTITUCION Y DIBUJO REALIZADOS EN OCTUBRE DE 2007 POR STEREOCARTO S.L.

GRAFICO DISTRIBUCION DE HOJAS

SIGNOS CONVENCIONALES

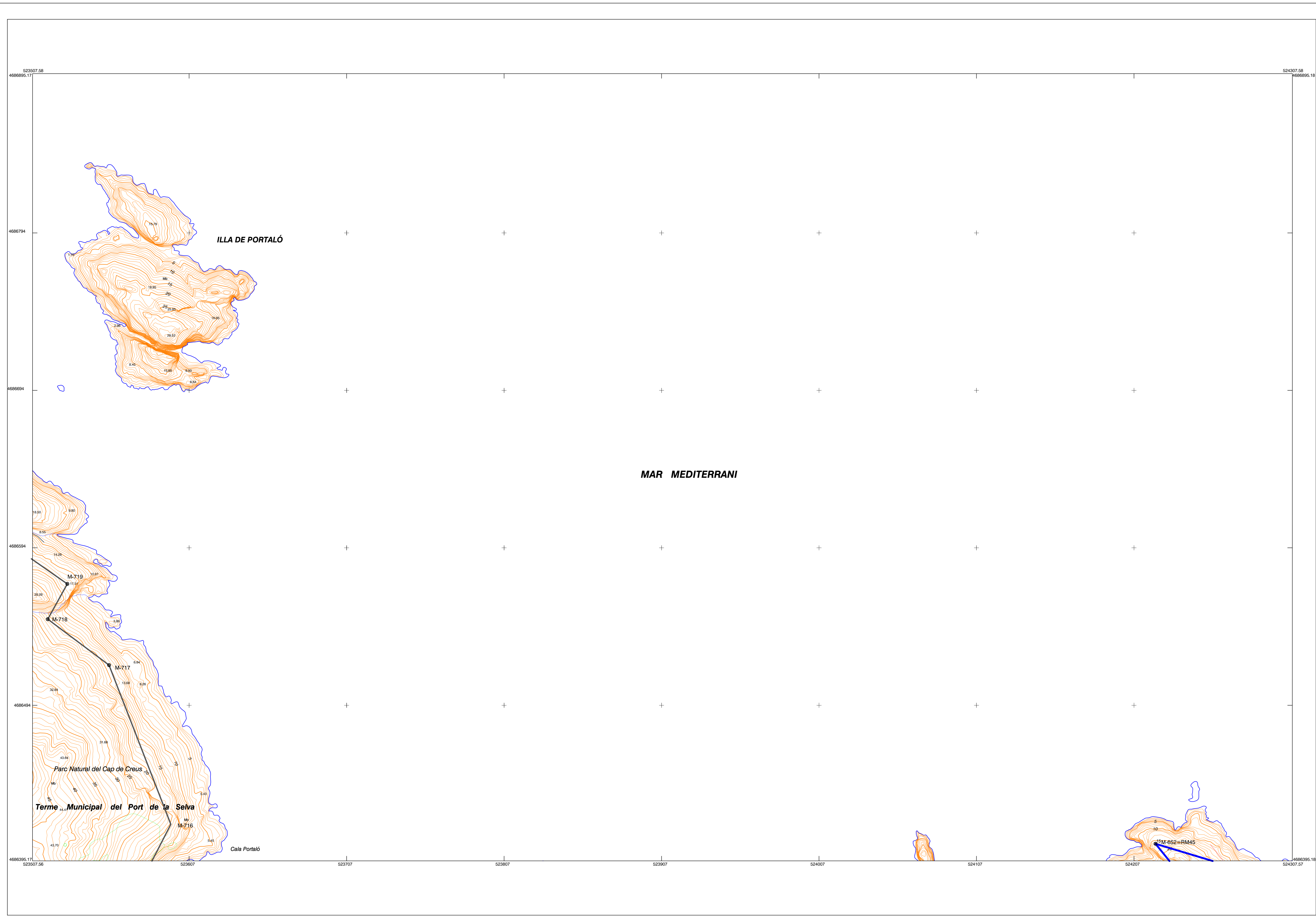
LIMITE INTERIOR RIBERA DEL MAR	LINEA DE DESLINDE VIENTE EN EL TRAMO CASIADO DE LA NUEVA PROPIEDAD	VERTICES RED GEODESICA
LINEA DE DESLINDE PROPIEDAD	LINEA DE DESLINDE VIENTE	BASES DE REPLANEO
SERVIDUMBRE DE TRANSITO PROPIEDAD	SERVIDUMBRE DE TRANSITO VIENTE	PUNTO DE APOYO
SERVIDUMBRE DE PROTECCION PROPIEDAD	SERVIDUMBRE DE PROTECCION VIENTE	S.R. SUELO RURAL
EFITOS DE DESLINDE	REFERENCIA CATASTRAL	S.U. SUELO URBANIZADO

VERTICES DE LA POLIGONAL DEL DESLINDE

VERTICE	X	Y	Z	PANORAL	ANGULO	DIR.
N-70	523844,6495	4685934,6550				
N-71	523848,5895	4685936,5150				
N-72	523892,9071	4686004,6157				

VERTICES DE LA RIBERA DEL MAR

VERTICE	X	Y	Z	PANORAL	ANGULO	DIR.
M-670						
M-671						
M-672						
M-673						
M-674						
M-675						
M-676						
M-677						
M-678						
M-679						
M-680						
M-681						
M-682						
M-683						
M-684						
M-685						
M-686						
M-687						
M-688						
M-689						
M-690						
M-691						
M-692						
M-693						
M-694						
M-695						
M-696						
M-697						
M-698						
M-699						
M-700						
M-701						
M-702						
M-703						
M-704						
M-705						
M-706						
M-707						
M-708						
M-709						
M-710						
M-711						
M-712						
M-713						
M-714						
M-715						



MINISTERIO PARA LA TRANSICIÓN ECOLÓGICA Y EL RETO DEMOGRÁFICO
DIRECCIÓN GENERAL DE LA COSTA Y EL MAR

SERVICIO PROVINCIAL DE COSTAS EN GIRONA
DESLINDE DEL DOMINIO PÚBLICO MARÍTIMO-TERRESTRE

PROPUESTA DE DELIMITACIÓN PROVISIONAL
Tramo de costa correspondiente al antiguo Club Med T.T.M. Cadaqués y El Port de la Selva (Girona)

Plano nº	13	REFERENCIA	DL-18/5	ESCALA	1/1.000	ESCALA GRAFICA	
Hoja nº	426						

EXAMINADO Y CONFORME
EL JEFE DEL SERVICIO DE GESTION DEL DOMINIO PÚBLICO: **Fdo: Jordi Garcia Salas**
EL JEFE DEL SERVICIO PROVINCIAL DE COSTAS EN GIRONA: **Fdo: Enric Girona Mendoza**
FECHA: Mayo 2021

INFORMACION CARTOGRAFICA

PROYECCION UTM, ETRS89 ELIPSOIDE INTERNACIONAL - UJSD 31.
ALTURAS REFERIDAS AL NIVEL DEL MAR EN ALICANTE 1956.
FOTOGRAFICO REALIZADO EN OCTUBRE DE 2006 POR HP/SA.
TRIANGULACION PROPIA DE ESTE LEVANTAMIENTO REFERIDA A LA RED GEODESICA NACIONAL.
APOYO DE CAMPO REALIZADO EN MAYO DE 2007 POR STEREOCARTO S.L.
RESTITUCION Y DIBUJO REALIZADOS EN OCTUBRE DE 2007 POR STEREOCARTO S.L.

GRAFICO DISTRIBUCION DE HOJAS

426
422 421 420
419 418 417 416
414 413 412 411
410

SIGNOS CONVENCIONALES

LIMITE INTERIOR RIBERA DEL MAR	LINEA DE DESLINDE VIGENTE EN EL TRAMO CUESTO DE LA NUEVA PROPIEDAD	VERTICES RED GEODESICA
LINEA DE DESLINDE PROPOSTA	LINEA DE DESLINDE VIGENTE	BASES DE REPLANEO
SERVICIARIO DE TRANSITO PROPOSTA	SERVICIARIO DE TRANSITO VIGENTE	PUNTO DE APOYO
SERVICIARIO DE PROTECCION PROPOSTA	SERVICIARIO DE PROTECCION VIGENTE	S.R. SUELO RURAL
HITOS DE DESLINDE	REFERENCIA CATASTRAL	S.U. SUELO URBANIZADO
RED LINE MAR		

VERTICES DE LA POLIGONAL DEL DESLINDE					VERTICES DE LA RIBERA DEL MAR								
VERTICE	X	Y	Z	PANOR.	ANGULO	DIST.	VERTICE	X	Y	Z	PANOR.	ANGULO	DIST.
