

Tramo de costa comprendido entre los vértices del tramo de costa comprendido entre los vértices M-1 (aprobado por O.M. 22/09/1962), y M-1 (aprobado por O.M. 20/05/1975), playa de L'Estarlit, término municipal de Torroella de Montgrí (Girona)

Plano nº	1 de 3	REFERENCIA	ESCALA	ESCALA GRAFICA
Hoja nº	216	DES01/21/17/0007	1/1.000	

EXAMINADO Y CONFORME
EL JEFE DEL SERVICIO DE GESTIÓN DEL DOMINIO PÚBLICO,
Fdo: Jordi Garcia Salse

EL JEFE DEL SERVICIO PROVINCIAL DE COSTAS EN GIRONA,
Fdo: Enric Girona Mendoza
FECHA: Junio 2021

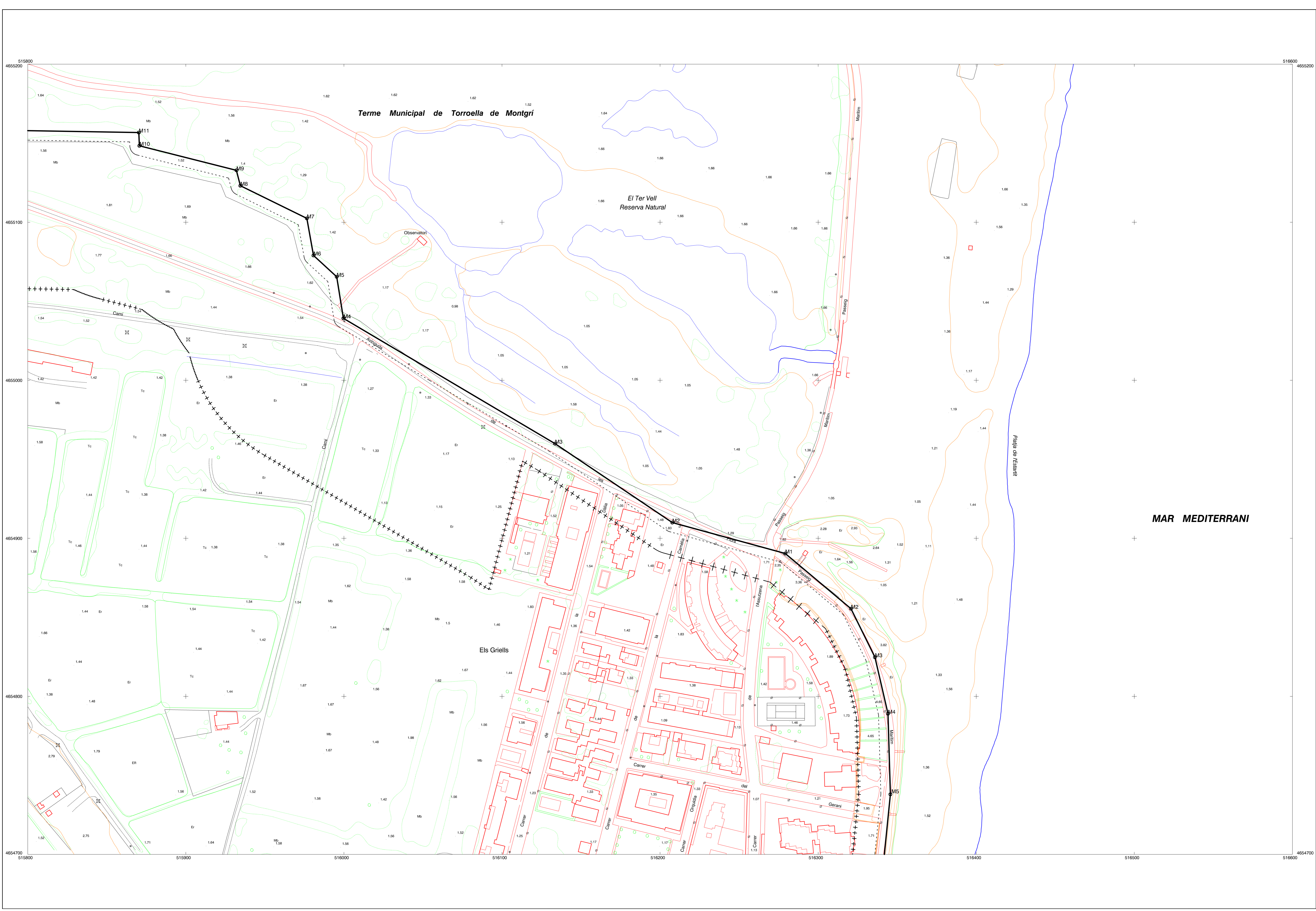
INFORMACION CARTOGRAFICA
PROYECCION LIT. ETRS89 EUROPEA INTERNACIONAL - HEDS0 31.
ALTITUDES REFERIDAS AL NIVEL DEL MAR EN ALCANTANE, VUELO FOTODINAMETRICO REALIZADO EN OCTUBRE DE 2006. POR MIFESA. TRANSLUCCION PROPIA DE ESTE LEVANTAMIENTO REFERIDA A LA RED GEODESICA NACIONAL.
APOYO DE CAMPO REALIZADO EN MAYO DE 2007 POR STEREOCARTO S.L.
RESTITUCION Y DISEÑO REALIZADOS EN OCTUBRE DE 2007 POR STEREOCARTO S.L.

GRAFICO DISTRIBUCION DE HOJAS

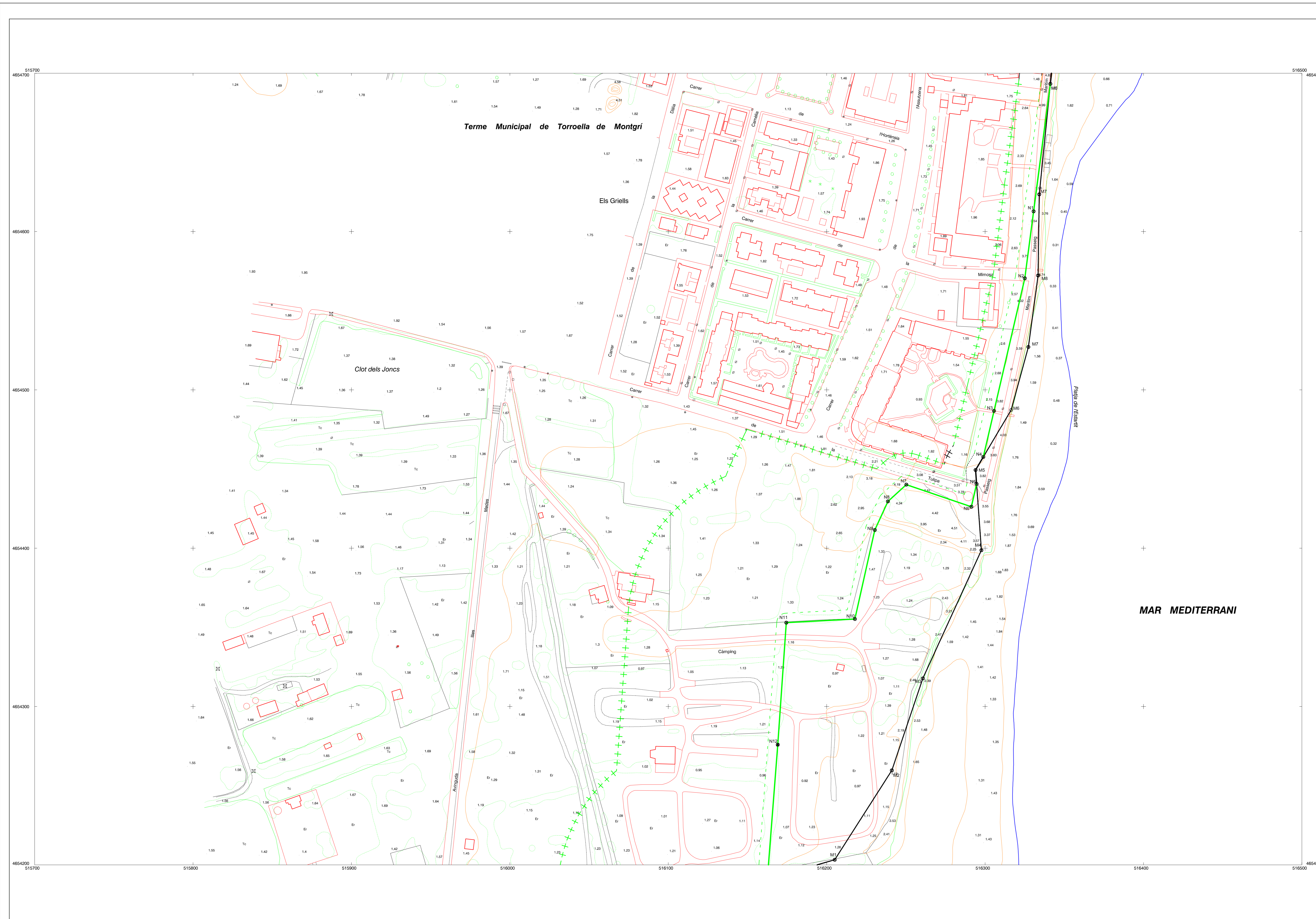
SIGNOS CONVENCIONALES

LIMITE INTERIOR RIBERA DEL MAR	LINEA DE DESLINDE VIGENTE EN EL TRAMO OBJETO DE LA NUEVA PROPUESTA	VERTICES RED GEODESICA
LINEA DE DESLINDE PROPOSTA	LINEA DE DESLINDE VIGENTE	BARRAS DE REPARTO
SERVIDUMBRE DE TRÁNSITO PROPOSTA	SERVIDUMBRE DE TRÁNSITO VIGENTE	PUNTO DE APoyo
SERVIDUMBRE DE PROTECCION PROPOSTA	SERVIDUMBRE DE PROTECCION VIGENTE	S.I.L. SUELO RURAL
HITOS DE DISEÑO	REFERENCIA CATASTRAL	S.L.U. SUELO URBANIZADO

VERTICES DE LA POLIGONAL DEL DESLINDE				VERTICES DE LA RIBERA DEL MAR			
VERTICE	X	Y	DES. PARCIAL. ANEJOS	VERTICE	X	Y	



MAR MEDITERRANI



SERVICIO PROVINCIAL DE COSTAS EN GIRONA
 DESLINDE DEL DOMINIO PÚBLICO MARÍTIMO-TERRESTRE
 PROPUESTA DE DELIMITACIÓN PROVISIONAL
 Tramo de costa comprendido entre los vértices del tramo de costa comprendido entre los vértices M-1 (aprobado por O.M. 22/09/1962), y M-1 (aprobado por O.M. 20/05/1975), playa de L'Estartit, término municipal de Torroella de Montgrí (Girona)

Plano nº	2 de 3	REFERENCIA	DESC012/117/0007	ESCALA	1/1.000	ESCALA GRAFICA	
Hoja nº	215						

EXAMINADO Y CONFORME
 EL JEFE DEL SERVICIO DE GESTION DEL DOMINIO PUBLICO, EL JEFE DEL SERVICIO PROVINCIAL DE COSTAS EN GIRONA,
 Fdo: Jordi Garcia Salse Fdo: Enric Girona Mendoza
 FECHA: Junio 2021

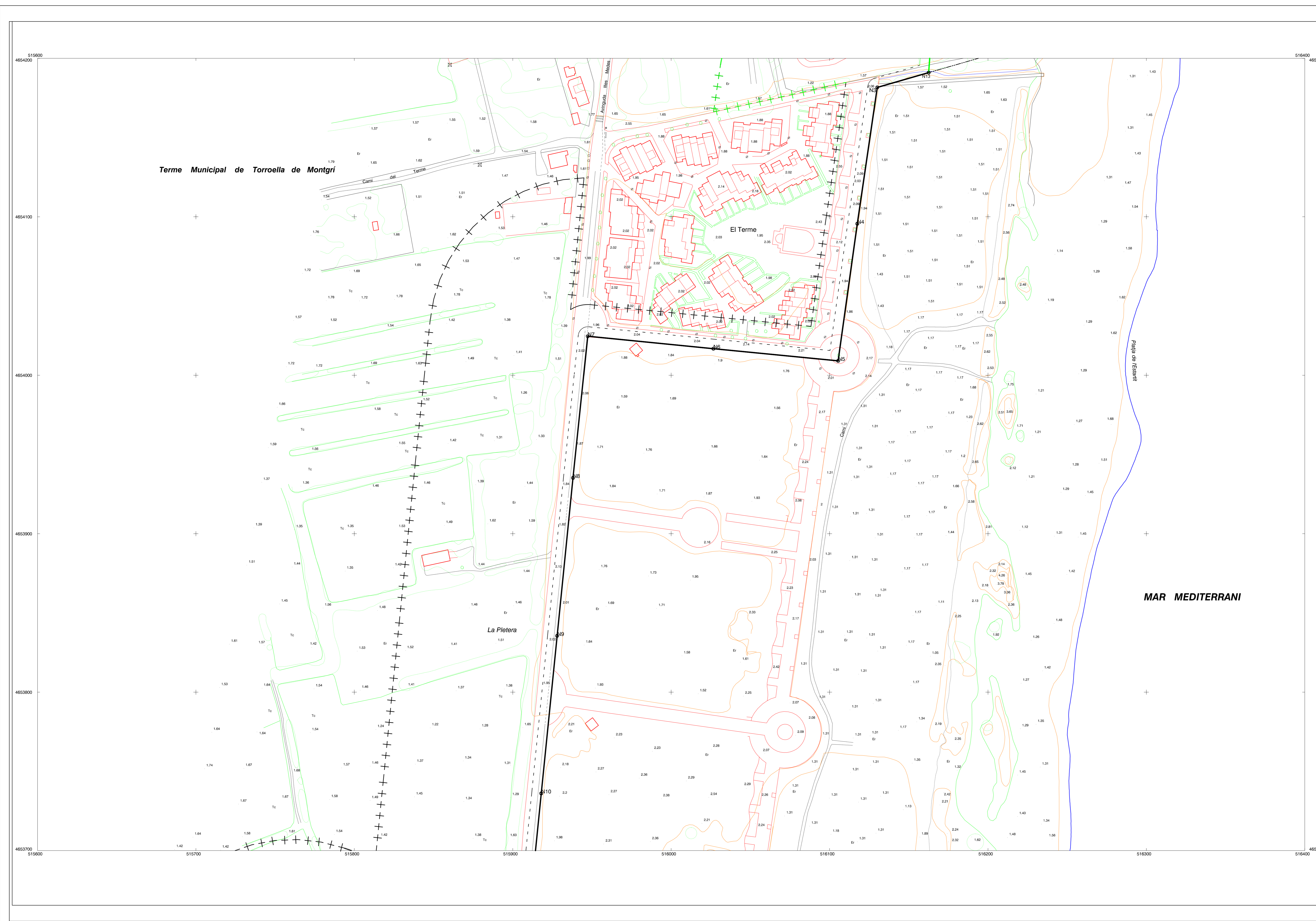
INFORMACION CARTOGRAFICA
 PROYECCION LUTM, ETRS89 EPSG:31466 INTERNACIONAL - HEDSO 31. ALTITUDES REFERIDAS AL NIVEL DEL MAR EN ALCANTARTE, VUELO FOTODIAGRAMETRICO REALIZADO EN OCTUBRE DE 2006. POR MIFESA. TRANSGULACION PROPIA DE ESTE LEVANTAMIENTO REFERIDA A LA RED GEODESICA NACIONAL. APOYO DE CAMPO REALIZADO EN MAYO DE 2007 POR STEREOCARTO S.L. RESTITUCION Y DISEÑO REALIZADOS EN OCTUBRE DE 2007 POR STEREOCARTO S.L.

GRAFICO DISTRIBUCION DE HOJAS


SIGNOS CONVENCIONALES

LIMITE INTERIOR RIBERA DEL MAR	LINEA DE DESLINDE VIGENTE EN EL TRAMO OBJETO DE LA NUEVA PROPUESTA	VERTICES RED GEODESICA
LINEA DE DESLINDE PROPOSTA	LINEA DE DESLINDE VIGENTE	BARRAS DE REPANTEE
SERVIDUMBRE DE TRÁNSITO PROPOSTA	SERVIDUMBRE DE TRÁNSITO VIGENTE	FUJOS DE APOYO
SERVIDUMBRE DE PROTECCION PROPOSTA	SERVIDUMBRE DE PROTECCION VIGENTE	S.I.L. SUELO RURAL
HITOS DE DESLINDE	REFERENCIA CATASTRAL	S.I.U. SUELO URBANIZADO

VERTICES DE LA POLIGONAL DEL DESLINDE				VERTICES DE LA RIBERA DEL MAR			
VERTICE	X	Y	DES. PARCIAL. ANEJADO	VERTICE	X	Y	
N-1	X=516237.5130	Y=4654408.0694					
N-2	X=516231.9538	Y=4654365.7800					
N-3	X=516212.5138	Y=4654282.0238					
N-4	X=516205.7646	Y=4654252.9254					
N-5	X=516201.5131	Y=4654235.8563					
N-6	X=516198.2194	Y=4654221.4760					
N-7	X=516157.1645	Y=4654235.4535					
N-8	X=516145.5407	Y=4654224.8759					
N-9	X=516137.2659	Y=4654206.8048					
N-10	X=516124.6981	Y=4654150.5808					
N-11	X=516081.3725	Y=4654148.2656					
N-12	X=516075.9884	Y=4654071.1719					

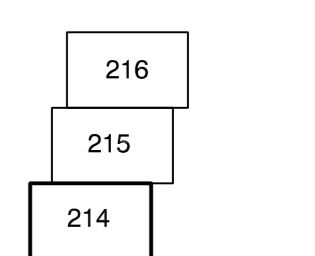


SERVICIO PROVINCIAL DE COSTAS EN GIRONA
 DESLINDE DEL DOMINIO PÚBLICO MARÍTIMO-TERRESTRE
 PROPUESTA DE DELIMITACIÓN PROVISIONAL
 Tramo de costa comprendido entre los vértices del tramo de costa comprendido entre los vértices M-1 (aprobado por O.M. 22/09/1962), y M-1 (aprobado por O.M. 20/05/1975), playa de L'Estarlit, término municipal de Torroella de Montgrí (Girona)

Plano nº	3 de 3	REFERENCIA	DESC012/17/0007	ESCALA	1/1.000	ESCALA GRAFICA	
Hoja nº	214						

EXAMINADO Y CONFORME
 EL JEFE DEL SERVICIO DE GESTION DEL DOMINIO PUBLICO, EL JEFE DEL SERVICIO PROVINCIAL DE COSTAS EN GIRONA,
 Fdo: Jordi Garcia Salse Fdo: Enric Girona Mendoza
 FECHA: Junio 2021

INFORMACION CARTOGRAFICA
 PROYECCION LIT. ETRS89 EPSG:31466 INTERNACIONAL - HEJSD 31. ALTITUDES REFERIDAS AL NIVEL DEL MAR EN ALCANTANTE. VUELO FOTODIAGRAMETICO REALIZADO EN OCTUBRE DE 2006. POR FISICA TRANSJULIACION PROPIA DE ESTE LEVANTAMIENTO REFERIDA A LA RED GEODESICA NACIONAL. APOYO DE CAMPO REALIZADO EN MAYO DE 2007 POR STEREOCARTO S.L. RESTITUCION Y DIBUJO REALIZADOS EN OCTUBRE DE 2007 POR STEREOCARTO S.L.

GRAFICO DISTRIBUCION DE HOJAS


SIGNOS CONVENCIONALES

LIMITE INTERIOR RIBERA DEL MAR	LINEA DE DESLINDE VIGENTE EN EL TRAMO OBJETO DE LA NUEVA PROPUESTA	VERTICES RED GEODESICA
LINEA DE DESLINDE PROPOSTA	LINEA DE DESLINDE VIGENTE	BARRAS DE REPANTEO
SERVIDUMBRE DE TRANSITO PROPOSTA	SERVIDUMBRE DE TRANSITO VIGENTE	FUJOS DE APOYO
SERVIDUMBRE DE PROTECCION PROPOSTA	SERVIDUMBRE DE PROTECCION VIGENTE	S.I.L. SUELO RURAL
HITOS DE DISEÑO	REFERENCIA CATASTRAL	S.I.U. SUELO URBANIZADO

VERTICES DE LA POLIGONAL DEL DESLINDE

VERTICE	X	Y	DES	PARCIAL	ANULADO	VERTICE	X	Y
<p>N-13 X=516069.4452 Y=4653986.2806</p>								

MAR MEDITERRANI