



Ministerio de Agricultura y Pesca, Alimentación y Medio Ambiente
DIRECCIÓN GENERAL DE LA SOSTENIBILIDAD DE LA COSTA Y EL MAR
DEMARCACIÓN DE COSTAS ANDALUCÍA-MEDITERRÁNEO
MÁLAGA



**TRAMO DEL DESLINDE DE DOMINIO PÚBLICO MARÍTIMO-TERRESTRE
DES01/06/29/0009 (O.M. 28-05-2.009)
COMPRENDIDO ENTRE LOS VÉRTICES M-18 Y M-22,
EN EL TÉRMINO MUNICIPAL DE VÉLEZ-MÁLAGA**

- ABRIL-2.018 -

DES01/06/29/0009-DES07/01 EN TRAMITACIÓN



Ministerio de Agricultura y Pesca, Alimentación y Medio Ambiente.
DIRECCIÓN GENERAL DE LA SOSTENIBILIDAD DE LA COSTA Y EL MAR
DEMARCACIÓN DE COSTAS ANDALUCÍA-MEDITERRANEO
MÁLAGA

TRAMO DEL DESLINDE DE DOMINIO PÚBLICO MARÍTIMO-TERRESTRE
DES01/06/29/0009 (O.M. 28-05-2.009)
COMPRENDIDO ENTRE LOS VÉRTICES M-18 Y M-22,
EN EL TÉRMINO MUNICIPAL DE VÉLEZ-MÁLAGA

DES01/06/29/0009-DES07/01 EN TRAMITACIÓN

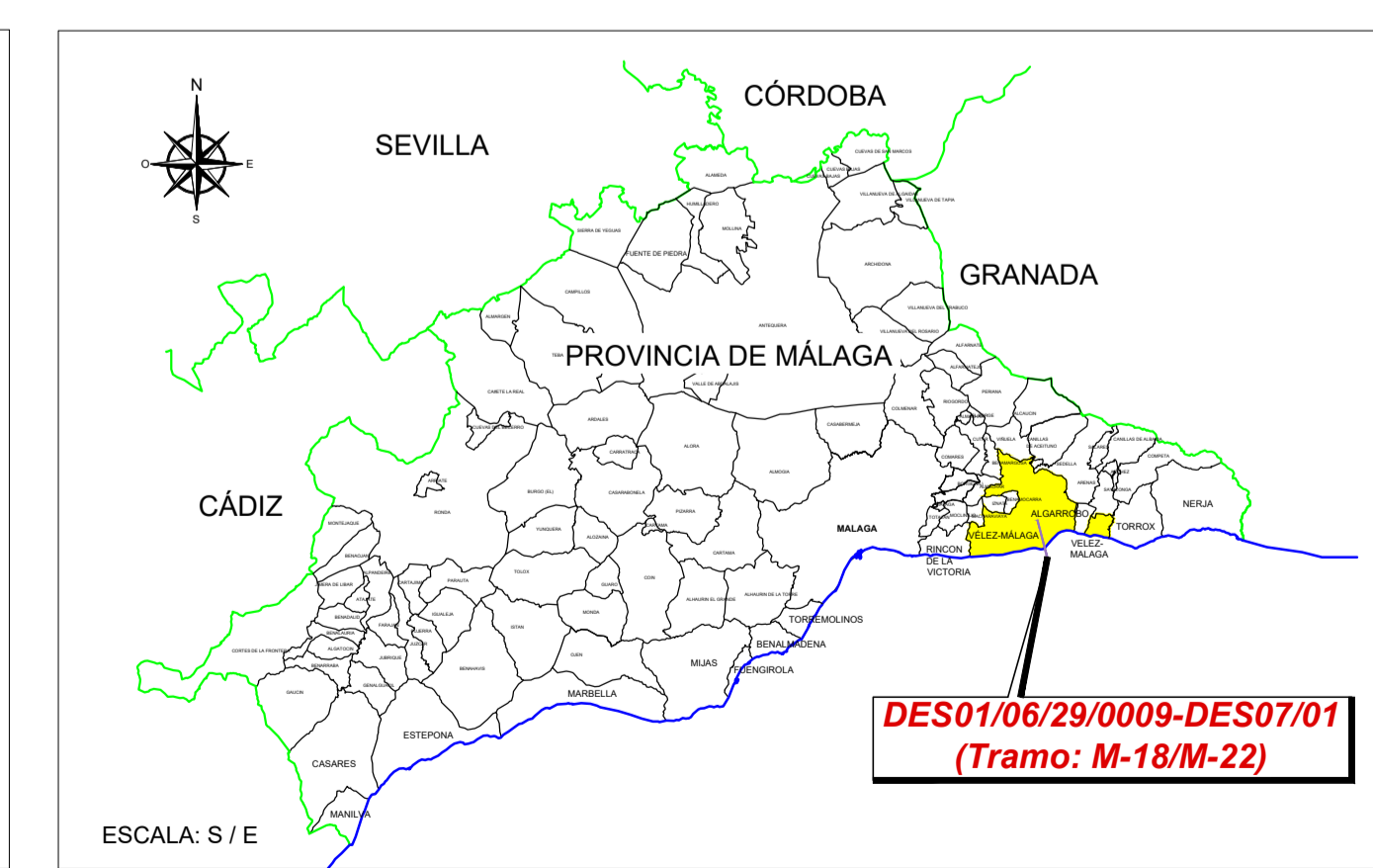
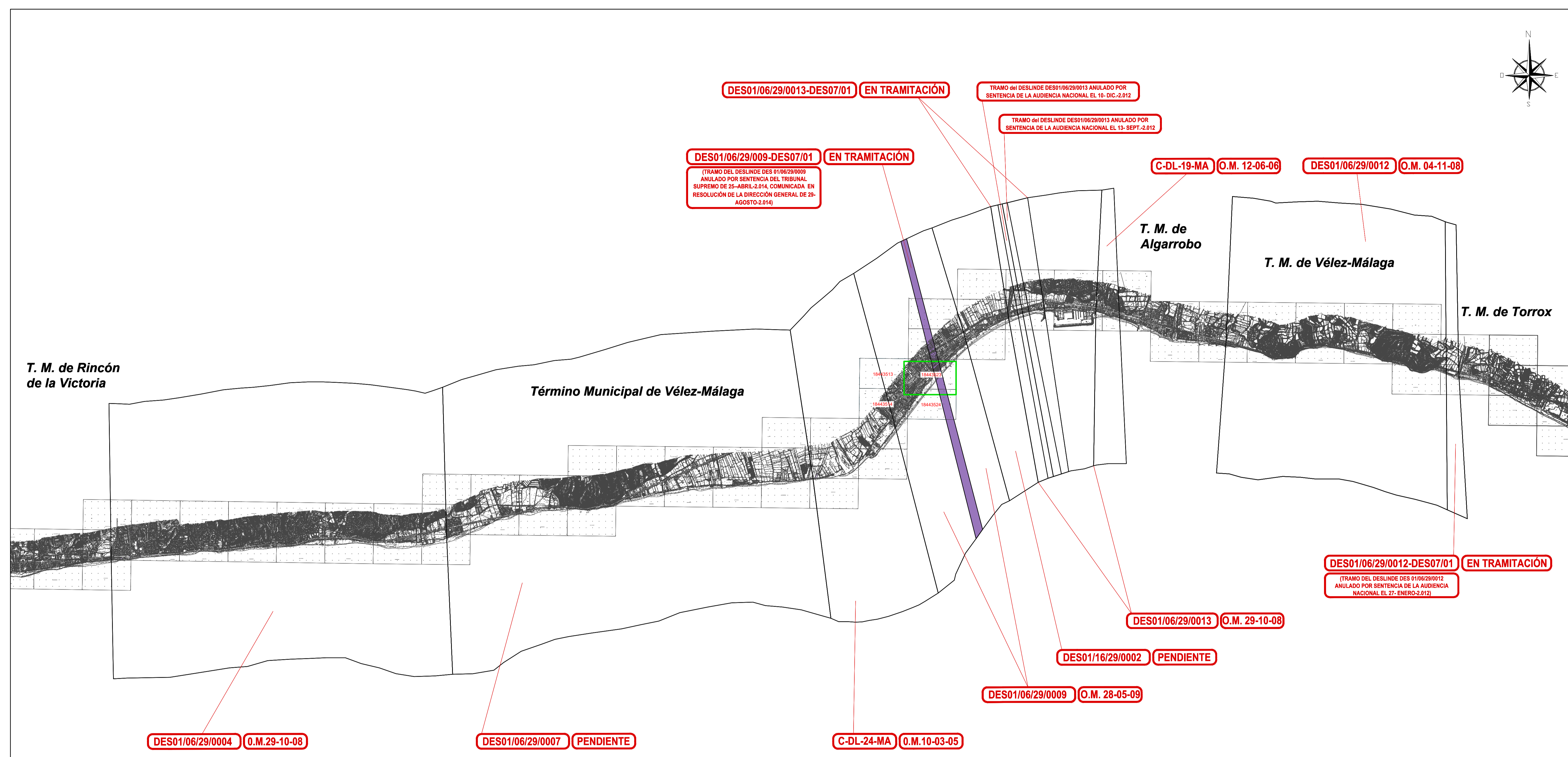
PLANO Nº:	HOJA Nº:	REFERENCIA:	ESCALA:	ESCALA GRÁFICA:
0	0	DES01/06/29/0009-DES07/01	1 / 30.000	
		PLANO:	SITUACIÓN Y EMPLAZAMIENTO	

EXAMINADO Y CONFORME	
EL JEFE DE SERVICIO:	EL JEFE DE LA DEMARCACIÓN:
Fdo.: Juan José Valero Guerra	Fdo.: Ángel González Castañeira
FECHA:	
Abril 2018	

INFORMACIÓN CARTOGRÁFICA	GRÁFICO DE DISTRIBUCIÓN DE HOJAS
<ul style="list-style-type: none"> PROYECCIÓN U.T.M. - EIPROIDE HAYFORD - HUSO 30 S - DATUM ETRS89 VUELO FOTOGRAMÉTRICO D.G. COSTAS (OCTUBRE 2.004 - ENERO 2.005) LEVANTAMIENTO TOPOGRÁFICO ENLAZADO A LA RED GEODÉSICA RESTITUCIÓN Y DIBUJO OCTUBRE 2.005-ABRIL 2.006 	

SIGNOS CONVENCIONALES	
<ul style="list-style-type: none"> LÍNEA DESLINDE D.P.M.T. APROBADA (O.M. 28-05-09); ANULADA (25-04-14) Y PROPUESTA NUEVAMENTE DESLINDE DE Z.M.T. APROBADO POR O.M. RIBERA DEL MAR APROBADA POR O.M. SERVIDUMBRE DE TRÁNSITO APROBADA POR O.M. SERVIDUMBRE DE PROTECCIÓN APROBADA POR O.M. LÍMITE PARCELAS COLINDANTES 	<ul style="list-style-type: none"> VÉRTICES RED GEODÉSICA VÉRTICES REPLANTEO CALICATAS, MUESTRAS S.U./S.N.U. SUELO URBANO/NO URBANO

VÉRTICES DE LA POLIGONAL DEL DESLINDE	VÉRTICES DE LA RIBERA DEL MAR
---------------------------------------	-------------------------------





Ministerio de Agricultura y Pesca, Alimentación y Medio Ambiente.
 DIRECCIÓN GENERAL DE LA SOSTENIBILIDAD DE LA COSTA Y EL MAR
 DEMARCACIÓN DE COSTAS ANDALUCÍA-MEDITERRANEO
 MÁLAGA

TRAMO DEL DESLINDE DE DOMINIO PÚBLICO MARÍTIMO-TERRESTRE
 DES01/06/29/0009 (O.M. 28-05-2.009)
 COMPRENDIDO ENTRE LOS VÉRTICES M-18 Y M-22,
 EN EL TÉRMINO MUNICIPAL DE VÉLEZ-MÁLAGA

DES01/06/29/0009-DES07/01 EN TRAMITACIÓN

PLANO Nº:	HOJA Nº:	REFERENCIA:	ESCALA:	ESCALA GRÁFICA:
1	1 (1 de 2)	DES01/06/29/0009- DES07/01	1 / 1.000	
PLANO: PLANTA GENERAL DES01/06/29/0009-DES07/01, TRAMO M-18 a M-22				

EXAMINADO Y CONFORME

EL JEFE DE SERVICIO: EL JEFE DE LA DEMARCACIÓN:

FECHA: Abril 2018

Fdo.: Juan José Valero Guerra Fdo.: Ángel González Castañeira

INFORMACIÓN CARTOGRÁFICA

- PROYECCIÓN U.T.M. - EURPRODE HAYFORD - HUSO 30 S. - DATUM ETRS89
- VUELO FOTOGRAMÉTRICO D.G. COSTAS (OCTUBRE 2.004 - ENERO 2.005)
- LEVANTAMIENTO TOPOGRÁFICO ENLAZADO A LA RED GEODÉSICA
- RESTITUCIÓN Y DIBUJO OCTUBRE 2.005-ABRIL 2.005

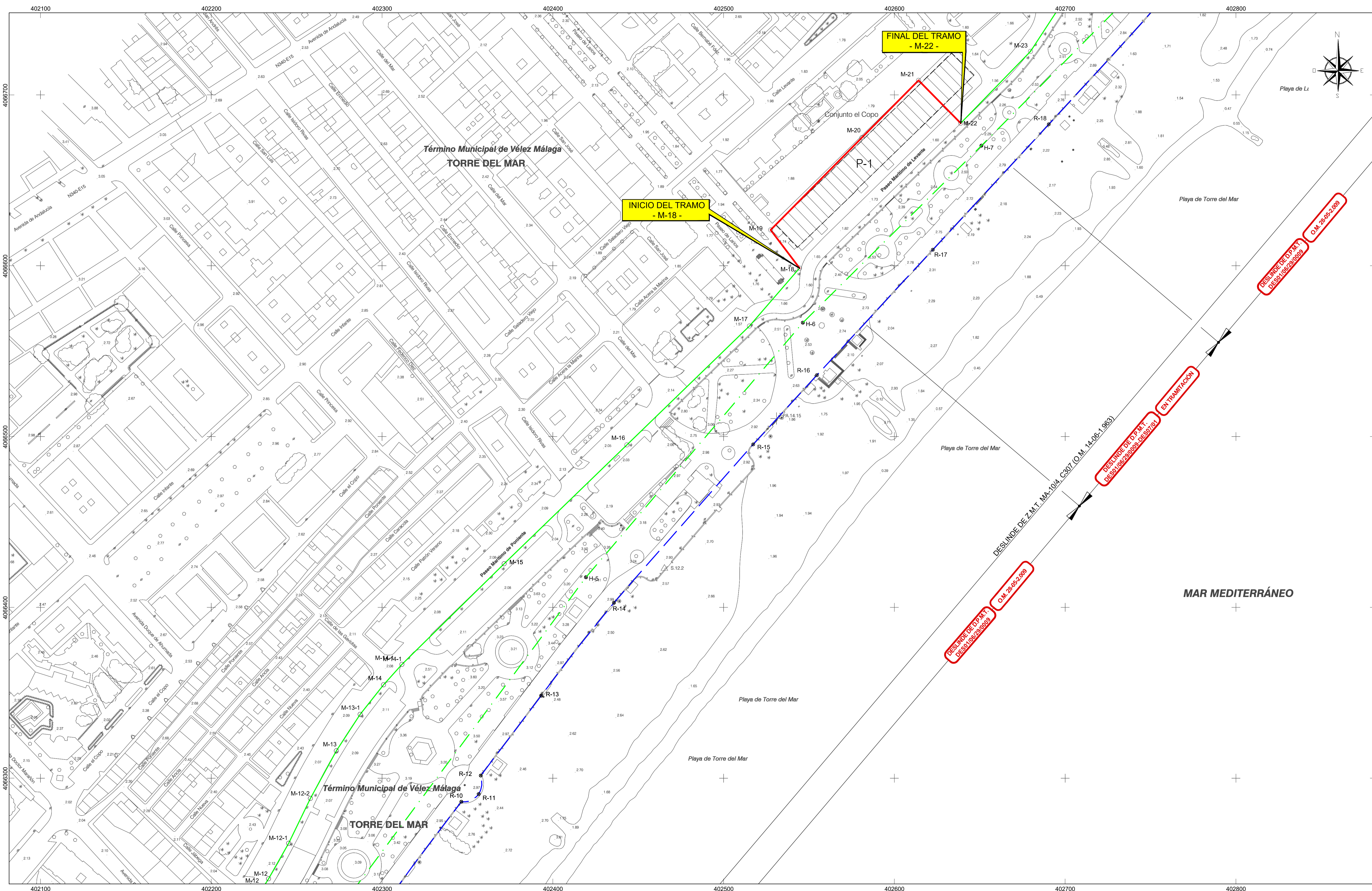
GRÁFICO DE DISTRIBUCIÓN DE HOJAS

18443513	18443523
18443514	18443524

SIGNOS CONVENCIONALES

	DESLINDE DE D.P.M.T. APROBADO POR O.M. (28-05-09); ANULADA (25-04-14) Y PROPUESTA NUEVAMENTE		DESLINDE DE D.P.M.T. APROBADO POR O.M.		VÉRTICES RED GEODÉSICA
	DESLINDE DE Z.M.T. APROBADO POR O.M.		DESLINDE DE Z.M.T. APROBADO POR O.M.		VÉRTICES REPLANTEO
	RIBERA DEL MAR APROBADA POR O.M.		SERVIDUMBRE DE TRANSITO APROBADA POR O.M.		CALICATAS, MUESTRAS
	SERVIDUMBRE DE PROTECCIÓN APROBADA POR O.M.		S.U./S.N.U. SUELO URBANO/NO URBANO		LÍMITE PARCELAS COLINDANTES.

VÉRTICES DE LA POLIGONAL DEL DESLINDE			VÉRTICES DE LA RIBERA DEL MAR		
PUNTO	X	Y	PUNTO	X	Y
M-18	402544.47	4066598.57	R-16	402554.64	4066535.88
M-19	402527.54	4066620.95	R-17	402622.57	4066609.33
M-20	402581.03	4066674.99	R-18	402690.44	4066682.76
M-21	402614.18	4066708.47			
M-22	402638.83	4066683.40			





Ministerio de Agricultura y Pesca, Alimentación y Medio Ambiente.
 DIRECCIÓN GENERAL DE LA SOSTENIBILIDAD DE LA COSTA Y EL MAR
 DEMARCACIÓN DE COSTAS ANDALUCÍA-MEDITERRANEO
 MÁLAGA

TRAMO DEL DESLINDE DE DOMINIO PÚBLICO MARÍTIMO-TERRESTRE
 DES01/06/29/0009 (O.M. 28-05-2.009)
 COMPRENDIDO ENTRE LOS VÉRTICES M-18 Y M-22,
 EN EL TÉRMINO MUNICIPAL DE VÉLEZ-MÁLAGA

- TERRENOS DE POSIBLE DESAFECTACIÓN -

PLANO Nº:	HOJA Nº:	REFERENCIA:	ESCALA:	ESCALA GRÁFICA
1D	1	DES01/06/29/0009-DES07/01	1 / 1.000	
(1 de 2)		PLANO: PLANTA GENERAL DES01/06/29/0009-DES07/01, TRAMO M-18 a M-22		

EXAMINADO Y CONFORME

EL JEFE DE SERVICIO: EL JEFE DE LA DEMARCACIÓN:

FECHA: Abril 2018

Fdo.: Juan José Valero Guerra Fdo.: Ángel González Castañeira

INFORMACIÓN CARTOGRAFICA

- PROYECCIÓN U.T.M. - EURÓPEO HAYFORD - HUSO 30 S. - DATUM ETRS89
- VUELO FOTOGRAFICO D.G. COSTAS (OCTUBRE 2.004 - ENERO 2.005)
- LEVANTAMIENTO TOPOGRAFICO ENLAZADO A LA RED GEODÉSICA
- RESTITUCIÓN Y DIBUJO OCTUBRE 2.004-ABRIL 2.005

GRÁFICO DE DISTRIBUCIÓN DE HOJAS

1844313	1844323
1844314	1844324

SIGNOS CONVENCIONALES

- LINEA DESLINDE D.P.M.T. APROBADA (O.M. 28-05-09); ANULADA (25-04-14) Y PROPUESTA NUEVAMENTE
- DESLINDE D.P.M.T. APROBADO POR O.M.
- DESLINDE DE Z.M.T. APROBADO POR O.M.
- RIBERA DEL MAR APROBADA POR O.M.
- SERVIDUMBRE DE TRANSITO APROBADA POR O.M.
- SERVIDUMBRE DE PROTECCION APROBADA POR O.M.
- LIMITE PARCELAS COLINDANTES
- VÉRTICES RED GEODÉSICA
- VÉRTICES REPLANTEO
- CALICATAS MUESTRAS
- S.U./S.N.U. SUELO URBANO/NO URBANO

VÉRTICES DE LA POLIGONAL DEL DESLINDE

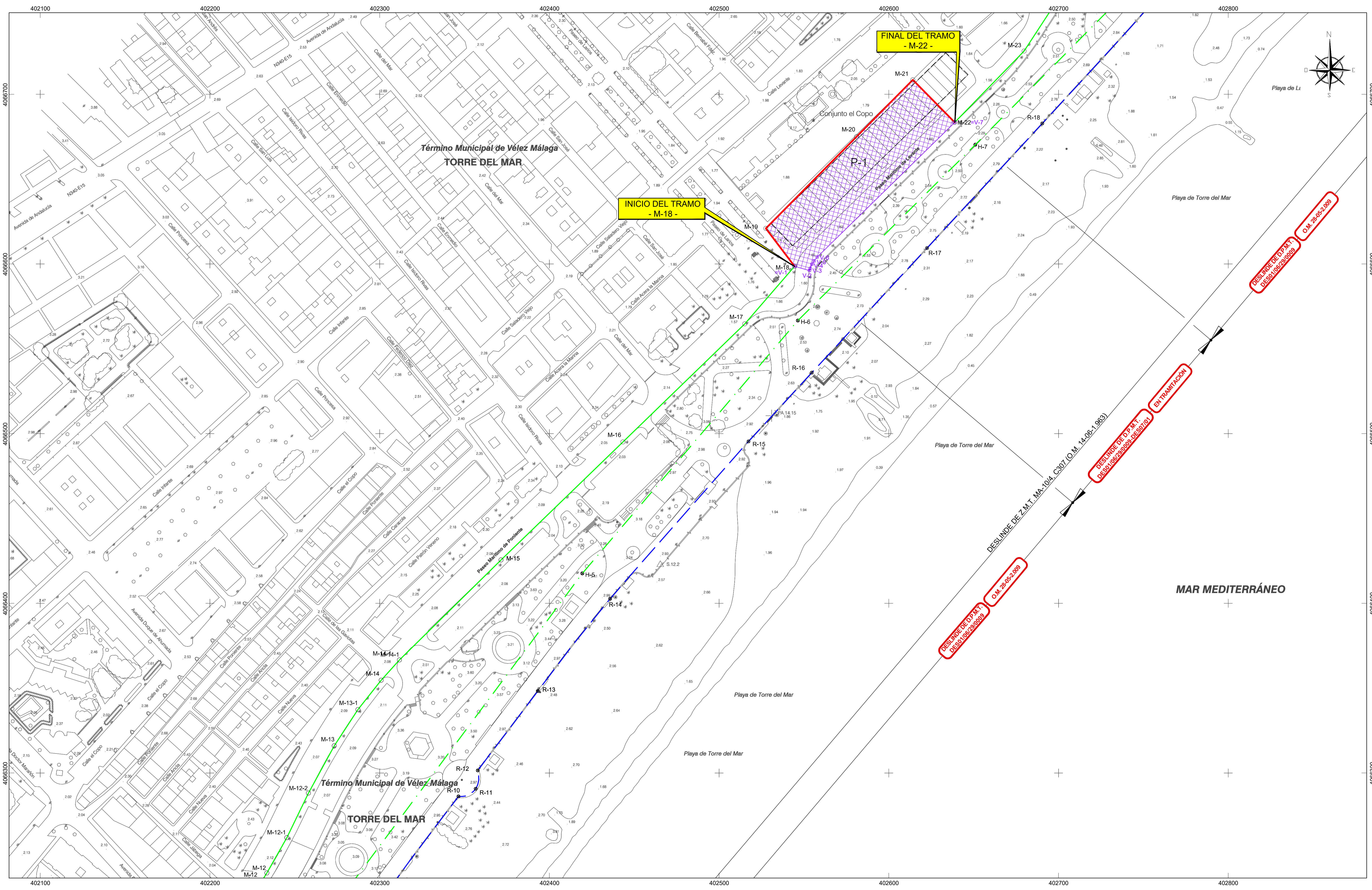
PUNTO	X	Y
M-18	402544.47	4066598.57
M-19	402527.54	4066620.95
M-20	402581.03	4066674.99
M-21	402614.18	4066708.47
M-22	402638.83	4066683.40

VÉRTICES DE LA RIBERA DEL MAR

PUNTO	X	Y
R-16	402554.64	4066535.88
R-17	402622.57	4066609.33
R-18	402690.44	4066682.76

COORDENADAS DE LOS VÉRTICES DE LOS TERRENOS DE POSIBLE DESAFECTACIÓN (A CONFIRMAR SOBRE EL TERRENO)

PUNTO	X	Y
V-1=M-18	402544.47	4066598.57
V-2	402553.25	4066596.07
V-3	402553.68	4066597.37
V-4	402554.80	4066599.84
V-5	402555.98	4066601.72
V-6	402557.84	4066604.05
V-7=M-22	402638.83	4066683.40





Ministerio de Agricultura y Pesca, Alimentación y Medio Ambiente.
DIRECCIÓN GENERAL DE LA SOSTENIBILIDAD DE LA COSTA Y EL MAR
DEMARCAÇÃO DE COSTAS ANDALUCÍA-MEDITERRANEO
MÁLAGA

TRAMO DEL DESLINDE DE DOMINIO PÚBLICO MARÍTIMO-TERRESTRE
DES01/06/29/0009 (O.M. 28-05-2.009)
COMPRENDIDO ENTRE LOS VÉRTICES M-18 Y M-22,
EN EL TÉRMINO MUNICIPAL DE VÉLEZ-MÁLAGA

DES01/06/29/0009-DES07/01 EN TRAMITACIÓN

ORTO Nº:	HOJA Nº:	REFERENCIA:	ESCALA:	ESCALA GRÁFICA:
1	2 (2 de 2)	DES01/06/29/0009- DES07/01	1 / 1.000	
PLANO: ORTOFOTO DIPUTACIÓN PROVINCIAL DE MÁLAGA 2.012				

EXAMINADO Y CONFORME

EL JEFE DE SERVICIO: EL JEFE DE LA DEMARCAÇÃO:

FECHA: Abril 2018

Fdo.: Juan José Valero Guerra Fdo.: Ángel González Castañeira

INFORMACIÓN CARTOGRÁFICA

- PROYECCIÓN U.T.M. - EUPROIDE HAYFORD - HUSO 30 S - DATUM ETRS89
- VUELO FOTOGRAMÉTRICO D.G. COSTAS (OCTUBRE 2.004 - ENERO 2.005)
- LEVANTAMIENTO TOPOGRÁFICO ENLAZADO A LA RED GEODÉSICA
- RESTITUCIÓN Y DIBUJO OCTUBRE 2.005-ABRIL 2.006

GRÁFICO DE DISTRIBUCIÓN DE HOJAS

18443513	18443523
18443514	18443524

SIGNOS CONVENCIONALES

LÍNEA DESLINDE D.P.M.T. APROBADA (O.M. 28-05-09); ANULADA (25-04-14) Y PROPUESTA NUEVAMENTE	DESLINDE D.P.M.T. APROBADO POR O.M.	DESLINDE DE Z.M.T. APROBADO POR O.M.	VÉRTICES RED GEODÉSICA
RIBERA DEL MAR APROBADA POR O.M.	SERVICIUMIRE DE TRÁNSITO APROBADA POR O.M.	SERVICIUMIRE DE PROTECCIÓN APROBADA POR O.M.	CALICATAS, MUESTRAS
LÍMITE PARCELAS COLINDANTES.			S.U./S.N.U. SUELO URBANO/NO URBANO

VÉRTICES DE LA POLIGONAL DEL DESLINDE			VÉRTICES DE LA RIBERA DEL MAR		
PUNTO	X	Y	PUNTO	X	Y
M-18	402544.47	4066598.57	R-16	402554.64	4066535.88
M-19	402527.54	4066620.95	R-17	402622.57	4066609.33
M-20	402581.03	4066674.99	R-18	402690.44	4066682.76
M-21	402614.18	4066708.47			
M-22	402638.83	4066683.40			





Ministerio de Agricultura y Pesca, Alimentación y Medio Ambiente.
DIRECCIÓN GENERAL DE LA SOSTENIBILIDAD DE LA COSTA Y EL MAR
DEMARCACIÓN DE COSTAS ANDALUCÍA-MEDITERRANEO
MÁLAGA

TRAMO DEL DESLINDE DE DOMINIO PÚBLICO MARÍTIMO-TERRESTRE
DES01/06/29/0009 (O.M. 28-05-2.009)
COMPRENDIDO ENTRE LOS VÉRTICES M-18 Y M-22,
EN EL TÉRMINO MUNICIPAL DE VÉLEZ-MÁLAGA

- TERRENOS DE POSIBLE DESAFACTACIÓN -

ORTO Nº:	HOJA Nº:	REFERENCIA:	ESCALA:	ESCALA GRÁFICA:
1D	2 (2 de 2)	DES01/06/29/0009- DES07/01 PLANO:	1 / 1.000	
PLANO: ORTOFOTO DIPUTACIÓN PROVINCIAL DE MÁLAGA 2.012				

EXAMINADO Y CONFORME

EL JEFE DE SERVICIO: EL JEFE DE LA DEMARCACIÓN:

FECHA: Abril 2018

Fdo.: Juan José Valero Guerra Fdo.: Ángel González Castañeira

INFORMACIÓN CARTOGRÁFICA

- PROYECCIÓN U.T.M. - EUROPEO HAYFORD - HUSO 30 S - DATUM ETRS89
- VUELO FOTOGRAMÉTRICO D.G. COSTAS (OCTUBRE 2.004 - ENERO 2.005)
- LEVANTAMIENTO TOPOGRÁFICO ENLAZADO A LA RED GEODÉSICA
- RESTITUCIÓN Y DIBUJO OCTUBRE 2.005-ABRIL 2.006

GRÁFICO DE DISTRIBUCIÓN DE HOJAS

18443513	18443523
18443514	18443524

SIGNOS CONVENCIONALES

LÍNEA DESLINDE D.P.M.T. APROBADA (O.M. 28-05-09); ANILADA (25-04-14) Y PROPIETA NUEVAMENTE	DESLINDE D.P.M.T. APROBADO POR O.M. (O.M. 28-05-09); ANILADA (25-04-14) Y PROPIETA NUEVAMENTE	DESLINDE DE Z.M.T. APROBADO POR O.M.	VÉRTICES RED GEODÉSICA
TERRENOS DE POSIBLE DESAFACTACIÓN	RIBERA DEL MAR APROBADA POR O.M.	SERVIDUMBRE DE TRÁNSITO APROBADA POR O.M.	CALICATAS, MUESTRAS
	SERVIDUMBRE DE PROTECCIÓN APROBADA POR O.M.		S.U./S.N.U. SUELO URBANO / NO URBANO
	LÍMITE PARCELAS COLINDANTES		

VÉRTICES DE LA POLIGONAL DEL DESLINDE

PUNTO	X	Y
M-18	402544.47	4066598.57
M-19	402527.54	4066620.95
M-20	402581.03	4066674.99
M-21	402614.18	4066708.47
M-22	402638.83	4066683.40

VÉRTICES DE LA RIBERA DEL MAR

PUNTO	X	Y
R-16	402554.64	4066535.88
R-17	402622.57	4066609.33
R-18	402690.44	4066682.76

COORDENADAS DE LOS VÉRTICES DE LOS TERRENOS DE POSIBLE DESAFACTACIÓN (A CONFIRMAR SOBRE EL TERRENO)

PUNTO	X	Y
V-1=M-18	402544.47	4066598.57
V-2	402553.25	4066596.07
V-3	402553.68	4066597.37
V-4	402554.80	4066599.84
V-5	402555.98	4066601.72
V-6	402557.84	4066604.05
V-7=M-22	402638.83	4066683.40

