



PROYECTO BÁSICO para:
CONCESIÓN DE OCUPACIÓN DEL DOMINIO PÚBLICO MARÍTIMO-TERRESTRE CON
LA AVDA. MARE NOSTRUM
MONCOFA



AYUNTAMIENTO DE MONCOFA
Situación: **MONCOFA**
Fecha: **Diciembre de 2019**
Autor: **Agustín Lozano Molés**
(Arquitecto Municipal)



Cód. Validación: 7MYTHKAYRTJLE1CSXGSHDCRG | Verificación: <https://moncofa.sedelectronica.es>
Documento firmado electrónicamente desde la plataforma esPublico Gestiona | Página 1 de 32

ÁMBITO- PREFIJO

GEISER

Nº registro

00005315e2000002300

CSV

GEISER-d683-1cb7-6cb3-4bd7-9824-978d-874a-fdae

DIRECCIÓN DE VALIDACIÓN

<https://sede.administracionespublicas.gob.es/valida>

FECHA Y HORA DEL DOCUMENTO

11/03/2020 09:21:45 Horario peninsular

Validez del documento

Original





Doc. nº 1: MEMORIA



Cód. Validación: 7MYTHKA7RJTJLE | Verificación: <https://moncofa.sedelectronica.es>
Documento firmado electrónicamente desde la plataforma esPublico Gestiona | Página 2 de 32

ÁMBITO- PREFIJO

GEISER

Nº registro

00005315e2000002300

CSV

GEISER-d683-1cb7-6cb3-4bd7-9824-978d-874a-fdae

DIRECCIÓN DE VALIDACIÓN

<https://sede.administracionespublicas.gob.es/valida>

FECHA Y HORA DEL DOCUMENTO

11/03/2020 09:21:45 Horario peninsular

Validez del documento

Original





ÍNDICE DE LA MEMORIA

1.- ANTECEDENTES	4
2.- OBJETO	4
3.- EMPLAZAMIENTO DEL BIEN	4
4.- DESLINDE VIGENTE DEL D.P.M.T.	4
5.- ESTADO ACTUAL DEL BIEN. DESCRIPCIÓN DEL LAS OBRAS	5
6.- SUPERFICIE A OCUPAR.	9
7.- CALIFICACIÓN URBANÍSTICA.....	9
8.- AUTORIZACIONES / CONCESIONES PREVIAS.....	9
9.- ESTUDIO ECONÓMICO-FINANCIERO (ART. 42.4 LC; ART 87 Y 89 RLC).....	10
10.- AFECCIÓN A ESPACIOS DE LA RED NATURA 2000 (ART. 88.E RLC)	10
11.- AFECCIONES SOBRE EL D.P.M.T. – MEDIDAS CORRECTORAS (ART. 85.2 RLC).....	10
12.- EFECTOS DEL CAMBIO CLIMATICO (ART. 92 RLC).....	10
13.- ESTUDIO BÁSICO DE LA DINÁMICA LITORAL (ART. 44.3 LC; ART. 91.3 Y 93 RLC).....	10
14.- ESTUDIO DE IMPACTO AMBIENTAL (ART. 6, 35 Y 45 LEY 21/2013).....	10
15.- CUMPLIMIENTO DE NORMATIVA	11
16.- PLAZO DE EJECUCIÓN.....	11
17.- PRESUPUESTOS	11
17.1.- PRESUPUESTO DE EJECUCIÓN MATERIAL (PEM).....	11
17.2.- PRESUPUESTO DE EJECUCIÓN POR CONTRATA (PEC)	11
18.- CONTROL DE CALIDAD	11
19.- SEGURIDAD Y SALUD.....	11
20.- ESTUDIO DE GESTIÓN DE RESIDUOS DE CONSTRUCCIÓN Y DEMOLICIÓN	12
21.- DECLARACIÓN DE OBRA COMPLETA	12
22.- CONCLUSIÓN	12
ANEXO FOTOGRÁFICO	13



MEMORIA



Cód. Validación: 7MYTHK47JTLJE1CSXGSHDCRG | Verificación: <https://moncofa.sedelectronica.es>
Documento firmado electrónicamente desde la plataforma esPublico Gestiona | Página 3 de 32

ÁMBITO- PREFIJO

GEISER

Nº registro

00005315e200002300

CSV

GEISER-d683-1cb7-6cb3-4bd7-9824-978d-874a-fdae

DIRECCIÓN DE VALIDACIÓN

<https://sede.administracionespublicas.gob.es/valida>

FECHA Y HORA DEL DOCUMENTO

11/03/2020 09:21:45 Horario peninsular

Validez del documento

Original





1.- ANTECEDENTES

Según el artículo 64.1 de la ley 22/1988, de 28 de julio, de Costas: "Toda ocupación de los bienes de dominio público marítimo-terrestre estatal con obras o instalaciones no desmontables estará sujeta a previa concesión otorgada por la Administración del Estado."

A solicitud del Excmo. Ayuntamiento de Moncofa, el técnico que suscribe, en calidad de arquitecto municipal, redacta el presente Proyecto Básico con el fin de poder solicitar la concesión de ocupación de Dominio Público Marítimo-Terrestre (D.P.M.T.) a que se refiere el mismo.

2.- OBJETO

El objeto del presente documento es la identificación y definición de los aspectos más relevantes del bien para el que se solicitará la Concesión de Ocupación del D.P.M.T., y que concretamente se trata de la **AVENIDA MARE NOSTRUM, y las travesías al mar anexas** que conectan la avenida con la playa.


3.- EMPLAZAMIENTO DEL BIEN

La Avda. Mare Nostrum se localiza en el Grao de Moncofa.

Se trata del vial del municipio más próximo al mar, paralelo a la costa y cuyo trazado recorre todo el Grao de Moncofa de Norte a Sur, desde el límite con el término municipal de Nules (al Norte) hasta la C/ L'Estany (al Sur).

4.- DESLINDE VIGENTE DEL D.P.M.T.

El deslinde vigente del tramo de costa en el que se emplaza la Av. Mare Nostrum fue aprobado mediante Orden Ministerial de 15/04/93, cuyas líneas de deslinde se grafían en los planos.



Líneas de deslinde en el Grao de Moncofa. Fuente: <https://sig.mapama.gob.es/dpmt/>

MEMORIA

4



Cód. Validación: 7MYTHK47J7JLE7CSXG5HDCKG | Verificación: <https://moncofa.sedelectronica.es>
Documento firmado electrónicamente desde la plataforma esPublico Gestiona | Página 4 de 32

ÁMBITO- PREFIJO

GEISER

Nº registro

00005315e200002300

CSV

GEISER-d683-1cb7-6cb3-4bd7-9824-978d-874a-fdae

DIRECCIÓN DE VALIDACIÓN

<https://sede.administracionespublicas.gob.es/valida>

FECHA Y HORA DEL DOCUMENTO

11/03/2020 09:21:45 Horario peninsular

Validez del documento

Original





Diputación Provincial de Castellón

- D.P.M.T. asociado
- D.P.M.T. en sujeción
- Ribera del Mar
- Servidumbre de Protección

La Avenida Mare Nostrum se encuentra fuera de línea de Ribera de Mar.

La línea límite del D.P.M.T. y la línea de Servidumbre de Protección (medida desde la línea de Ribera del Mar) son coincidentes a lo largo de toda la Avenida Mare Nostrum, y discurren por su linde Oeste.

5.- ESTADO ACTUAL DEL BIEN. DESCRIPCIÓN DEL LAS OBRAS

La Avenida Mare Nostrum es un vial municipal abierto al tráfico rodado y peatonal.

Está formada por una calzada central de doble sentido de circulación con aparcamiento en cordón en ambos lados y aceras peatonales en ambos lados.

La longitud total de la avenida es de unos 2.447m.

La anchura media total de la Avda. Mare Nostrum es de 19,20m, con un ancho constante de calzada de 9,00m incluyendo las bandas de aparcamiento a ambos lados y anchos variables en las aceras que se adaptan a las alineaciones de las edificaciones y al límite con la playa.

La acera Oeste tiene una anchura media de 5,30m

La acera Este tiene una anchura media de 4,90m.

Además de ser uno de los viales de comunicación y ordenación del tráfico principal del Grao de Moncofa, a través de la Avenida Mare Nostrum discurren los servicios e infraestructuras básicas de Suministro Eléctrico, Abastecimiento de Agua Potable, Saneamiento, Telefonía y Alumbrado Público, que dan servicio a las viviendas existentes y colindantes con ella, tanto en el lado Este (incluidas en el D.M.P.T.), como en el lado Oeste, que se encuentran fuera del D.P.M.T. y fuera de la Servidumbre de Protección.

En los planos se grafía el emplazamiento y trazado de las infraestructuras básicas de suministro y abastecimiento que discurren por la Avenida.

Características de la Avenida:

- La calzada está pavimentada con pavimento asfáltico generalmente, excepto en unos tramos centrales de la Avda. donde el pavimento es a base de adoquines de hormigón.
- El pavimento de las aceras es de baldosa hidráulica con dibujos y colores varios.
- Sobre las aceras existe mobiliario urbano a base de bancos de hormigón y papeleras, con plantación de palmeras Phoenix y Washingtonias de alineación en ambas aceras, a lo largo de toda la longitud de la Avenida, bien en alcorques dispuestos al efecto o sobre una banda ajardinada colindante con la acera Este.

MEMORIA



Cód. Validación: 7MYTHKAR7J7JLE7CSXG5HDCKG | Verificación: https://moncofa.sedelectronica.es/ Documento firmado electrónicamente desde la plataforma esPublico Gestiona | Página 5 de 32

ÁMBITO- PREFIJO

CSV

FECHA Y HORA DEL DOCUMENTO

GEISER

GEISER-d683-1cb7-6cb3-4bd7-9824-978d-874a-fdae

11/03/2020 09:21:45 Horario peninsular

Nº registro

DIRECCIÓN DE VALIDACIÓN

Validez del documento

00005315e200002300

https://sede.administracionespublicas.gob.es/valida

Original





Imagen de la Avda. con alineación de palmeras en alcorque.



Imagen de la Avda. con alineación de palmeras en banda ajardinada junto a la acera Este.



Cód. Validación: 7MYTHK47JTLJE1CSXGSHDCRG | Verificación: <https://moncofa.sedelectronica.es>
Documento firmado electrónicamente desde la plataforma esPublico Gestiona | Página 6 de 32

MEMORIA

6

ÁMBITO- PREFIJO

GEISER

Nº registro

00005315e2000002300

CSV

GEISER-d683-1cb7-6cb3-4bd7-9824-978d-874a-fdae

DIRECCIÓN DE VALIDACIÓN

<https://sede.administracionespublicas.gob.es/valida>

FECHA Y HORA DEL DOCUMENTO

11/03/2020 09:21:45 Horario peninsular

Validez del documento

Original



GEISER-d683-1cb7-6cb3-4bd7-9824-978d-874a-fdae



Características de las travesías al mar

Desde la Avda. Mare Nostrum y entre las manzanas de edificaciones existentes en D.P.M.T., parten varias travesías que conectan la Avenida con la playa.

La pavimentación de estas travesías es de dos tipos:

- Travesías de la zona sur: sin pavimentar, con terreno natural, a través de las cuales se dispone de pasarelas desmontables de madera para facilitar el acceso al mar.



Ejemplos de travesías sin pavimentación en la zona Sur de la Avda. Mare Nostrum.

MEMORIA



Cód. Validación: 7MYTHKA7RJTJLE7CSXGSHDCRG | Verificación: <https://moncofa.sedelectronica.es>
Documento firmado electrónicamente desde la plataforma esPublico Gestiona | Página 7 de 32

ÁMBITO- PREFIJO

GEISER

Nº registro

00005315e2000002300

CSV

GEISER-d683-1cb7-6cb3-4bd7-9824-978d-874a-fdae

DIRECCIÓN DE VALIDACIÓN

<https://sede.administracionespublicas.gob.es/valida>

FECHA Y HORA DEL DOCUMENTO

11/03/2020 09:21:45 Horario peninsular

Validez del documento

Original



GEISER-d683-1cb7-6cb3-4bd7-9824-978d-874a-fdae



- Travesías de la zona norte: pavimentadas con baldosa hidráulica que conectan con el Paseo Marítimo ejecutado por el Ministerio junto a la playa norte.



Ejemplos de travesías pavimentadas en la zona Norte de la Avda. Mare Nostrum.

MEMORIA

8



Cód. Validación: 7MYTHKA7RJTJLE7CSXGSHDCRG | Verificación: <https://moncofa.sedelectronica.es>
Documento firmado electrónicamente desde la plataforma esPublico Gestiona | Página 6 de 32

ÁMBITO- PREFIJO

GEISER

Nº registro

00005315e2000002300

CSV

GEISER-d683-1cb7-6cb3-4bd7-9824-978d-874a-fdae

DIRECCIÓN DE VALIDACIÓN

<https://sede.administracionespublicas.gob.es/valida>

FECHA Y HORA DEL DOCUMENTO

11/03/2020 09:21:45 Horario peninsular

Validez del documento

Original



GEISER-d683-1cb7-6cb3-4bd7-9824-978d-874a-fdae



6.- SUPERFICIE A OCUPAR.

Las travesías identificadas en los planos ocupan una superficie de 3.391m².

La Avenida Mare Nostrum en toda su anchura y longitud ocupa una superficie de 46.794m².

No obstante, es objeto del presente expediente, únicamente la superficie ocupada por la calzada y la acera Este de la Avenidas y de sus travesías de acceso al mar, dejando la superficie ocupada por la acera Oeste para ser tratada en un expediente de Desafectación que se pretende paralelamente al presente.

Así pues, la superficie total de ocupación del D.P.M.T. objeto de concesión es de 38.770m² (35.379m² de la Avda. Mare Nostrum y 3.391m² de las travesías de acceso al mar).

7.- CALIFICACIÓN URBANÍSTICA

La Calificación urbanística de los terrenos ocupados por la Avda. Mare Nostrum y sus travesías, objeto de concesión es de Suelo No Urbanizable de Protección Especial. SUNU-2 "ZONA DE DOMINIO PÚBLICO MARÍTIMO-TERRESTRE".

8.- AUTORIZACIONES / CONCESIONES PREVIAS

Sobre parte de la superficie ocupada por la Avenida Mare Nostrum existen varias obras de remodelación autorizadas o ejecutadas por el Ministerio competente en materia de Costas, a saber:

- Año 1981: "Construcción y urbanización de la C/ Silvestre Segarra (actual Av. Mare Nostrum), en sus tramos norte y sur y la plaza que los une (Plaza Ruiz Picasso).
 - o Superficie ocupada del D.P.M.T.: 24.068m² (**18.355m²** fuera de la acera Oeste)
- Año 2006: "Acondicionamiento de Terrenos Liberados y Colindantes en la Playa de Moncofa, plaza Pintor Sorolla.
 - o Superficie ocupada del D.P.M.T.: 4.830m² (**1.085m²** en Avda. y fuera de la acera Oeste)
- Año 2009: "Proyecto de Recuperación del D.P.M.T. y Acondicionamiento de Terrenos liberados y colindantes en la playa de Moncofa. Plaza Ruiz Picasso. Moncofa"
 - o Superficie ocupada del D.P.M.T.: 5.309m² (**1.542m²** en Avda. y fuera de la acera Oeste)
- Recuperación de D.P.M.T. Av. Mare Nostrum. (Travesía C/ Santo Domingo)
 - o Superficie ocupada del D.P.M.T.: 946m² (**0,00m²** en Avda.)

Las citadas obras ocupan parte de la Avenida Mare Nostrum cuya concesión se pretende, y sobre las que ya se obtuvo en su día la correspondiente autorización/concesión.

MEMORIA



Cód. Validación: 7MYTHK47JTLJE1CSXGSHDCRG | Verificación: https://moncofa.sedelectronica.es/ Documento firmado electrónicamente desde la plataforma esPublico Gestiona | Página 9 de 32

ÁMBITO- PREFIJO

CSV

FECHA Y HORA DEL DOCUMENTO

GEISER

GEISER-d683-1cb7-6cb3-4bd7-9824-978d-874a-fdae

11/03/2020 09:21:45 Horario peninsular

Nº registro

DIRECCIÓN DE VALIDACIÓN

Validez del documento

00005315e200002300

https://sede.administracionespublicas.gob.es/valida

Original





La superficie de la Av. Mare Nostrum objeto de la presente concesión y que contó en su día con autorización previa en virtud de lo indicado en este apartado es de un total de 20.982m² (Solo se han contabilizado las superficies que ocupan la Avenida Mare Nostrum, y se encuentran fuera de la acera Oeste)

9.- ESTUDIO ECONÓMICO-FINANCIERO (Art. 42.4 LC; Art 87 y 89 RLC)

Al tratarse de un vial de comunicación de uso público y gratuito para acceso rodado y peatonal, gestionado además por la propia Administración, no se precisa de estudio económico-financiero.

10.- AFECCIÓN A ESPACIOS DE LA RED NATURA 2000 (Art. 88.e RLC)

La Avenida Mare Nostrum no se encuentra incluida en ámbitos delimitados por la Red Natura 2000, no siendo necesaria la redacción de un estudio bionómico respecto de la concesión que se pretende.

11.- AFECCIONES SOBRE EL D.P.M.T. – MEDIDAS CORRECTORAS (Art. 85.2 RLC)

La Avenida Mare Nostrum existente se encuentra consolidada, y completamente en servicio dentro del D.P.M.T., la cual no supone ni produce una alteración del D.P.M.T., ni provoca efectos negativos sobre el mismo.

Por lo que no es necesario adoptar medidas correctoras.

12.- EFECTOS DEL CAMBIO CLIMATICO (Art. 92 RLC)

Al tratarse de un vial existente y no de una obra nueva sobre D.P.M.T., éste no afectará a las medidas de adaptación que se definan en la estrategia para la adaptación de la costa a los efectos del cambio climático, que el Ministerio de Agricultura, Alimentación y Medio Ambiente elabore en virtud de la disposición adicional octava de la Ley 2/2013, de 29 de mayo y en la que se indiquen los distintos grados de vulnerabilidad y riesgo del litoral y se propongan medidas para hacer frente a sus posibles efectos.

13.- ESTUDIO BÁSICO DE LA DINÁMICA LITORAL (Art. 44.3 LC; art. 91.3 y 93 RLC)

La Avenida se encuentra íntegramente fuera de la ribera del mar y no supone ninguna actuación en el mar.

La configuración de la Avenida existente no constituye una barrera frente al mar, y no afecta a la dinámica litoral, por lo que no es necesaria la redacción de un estudio básico de la dinámica litoral.

14.- ESTUDIO DE IMPACTO AMBIENTAL (Art. 6, 35 y 45 Ley 21/2013)

Como se ha visto, la avenida Mare Nostrum existente no está incluida en ámbitos delimitados por la Red Natura 2000, se encuentra fuera de la ribera de mar, no supone ni produce una alteración del D.P.M.T. y no afectará a las medidas de adaptación a los efectos del cambio climático que se puedan implantar en la costa.

MEMORIA

10



Cód. Validación: 7MYTHKAYRTJLIECSXGSHDCRG | Verificación: <https://moncofa.sedelectronica.es>
Documento firmado electrónicamente desde la plataforma esPublico Gestiona | Página 10 de 32

ÁMBITO- PREFIJO

GEISER

Nº registro

00005315e200002300

CSV

GEISER-d683-1cb7-6cb3-4bd7-9824-978d-874a-fdae

DIRECCIÓN DE VALIDACIÓN

<https://sede.administracionespublicas.gob.es/valida>

FECHA Y HORA DEL DOCUMENTO

11/03/2020 09:21:45 Horario peninsular

Validez del documento

Original





Además no se encuentra incluida en los anexos I y II de la Ley 21/2013, de 9 de diciembre, de evaluación ambiental.

Por todo ello se considera que no es preceptivo el estudio de impacto ambiental.

15.- CUMPLIMIENTO DE NORMATIVA

La Av. Mare Nostrum existente y cuya concesión se pretende, se adapta a lo dispuesto en la Ley de Costas y su Reglamento.

16.- PLAZO DE EJECUCIÓN

Al tratarse de un vial existente y no de una obra a ejecutar, no cabe establecer plazo de ejecución alguno.

17.- PRESUPUESTOS

Para la valoración de la avenida se toma de referencia los precios establecidos por el Instituto Valenciano de la Edificación (IVE) para las obras de urbanización de viales, actualizando el coste en función de las características del vial de referencia, la extensión y alcance de las redes existentes, el ámbito de actuación y la antigüedad del mismo, pudiendo adoptarse un valor medio por metro lineal de vial de 800€/m.

17.1.- Presupuesto de ejecución material (PEM)

Con una longitud total del vial de 2.447m, el Presupuesto de Ejecución Material del vial resulta de UN MILLÓN NOVECIENTOS CINCUENTA Y SIETE MIL SEISCIENTOS euros (1.957.600,00€)

17.2.- Presupuesto de Ejecución por Contrata (PEC)

Aplicando el 13 % en concepto de Gastos Generales de Empresa y el 6 % de Beneficio Industrial al Presupuesto de Ejecución Material, se obtiene un Presupuesto de Ejecución por Contrata de DOS MILLONES TRESCIENTOS VEINTINUEVE MIL QUINIENTOS CUARENTA Y CUATRO EUROS (2.329.544,00€).

18.- CONTROL DE CALIDAD

Al tratarse de un vial existente, no cabe efectuar labores de Control de Calidad durante la ejecución de las obras.

19.- SEGURIDAD Y SALUD

Al tratarse de un vial existente, no cabe adoptar medidas en materia de Seguridad y Salud durante la ejecución de obras.





20.- ESTUDIO DE GESTIÓN DE RESIDUOS DE CONSTRUCCIÓN Y DEMOLICIÓN

Al no tratarse de una obra, no es de aplicación el artículo 4, del *REAL DECRETO 105/2008, de 1 de febrero, por el que se regula la producción y gestión de los residuos de construcción y demolición*, y no es pertinente la redacción de un **Estudio de Gestión de Residuos de Construcción y Demolición**.

21.- DECLARACIÓN DE OBRA COMPLETA

La Avenida Mare Nostrum se corresponde con un vial completo susceptible de ser destinado al uso general, dotado de los elementos necesarios para su utilización.

22.- CONCLUSIÓN

Es del parecer del técnico redactor de la presente memoria, que el bien objeto de concesión se encuentra suficientemente definido, por lo que se da por terminada la misma, firmándola a los efectos oportunos.

El arquitecto municipal

(Documento firmado electrónicamente al margen)

MEMORIA

12



Cód. Validación: 7MYTHK47J7JLE7CSXGSHDCRG | Verificación: <https://moncofa.sedelectronica.es>
Documento firmado electrónicamente desde la plataforma esPublico Gestiona | Página 12 de 32

ÁMBITO- PREFIJO

GEISER

Nº registro

00005315e2000002300

CSV

GEISER-d683-1cb7-6cb3-4bd7-9824-978d-874a-fdae

DIRECCIÓN DE VALIDACIÓN

<https://sede.administracionespublicas.gob.es/valida>

FECHA Y HORA DEL DOCUMENTO

11/03/2020 09:21:45 Horario peninsular

Validez del documento

Original



GEISER-d683-1cb7-6cb3-4bd7-9824-978d-874a-fdae



ANEXO FOTOGRAFICO

MEMORIA

13



Cód. Validación: 7MYTHK47J7JLE7CSXGSHDCRG | Verificación: <https://moncofa.sedelectronica.es>
Documento firmado electrónicamente desde la plataforma esPublico Gestiona | Página 13 de 32

ÁMBITO- PREFIJO

GEISER

Nº registro

00005315e2000002300

CSV

GEISER-d683-1cb7-6cb3-4bd7-9824-978d-874a-fdae

DIRECCIÓN DE VALIDACIÓN

<https://sede.administracionespublicas.gob.es/valida>

FECHA Y HORA DEL DOCUMENTO

11/03/2020 09:21:45 Horario peninsular

Validez del documento

Original




GEISER-d683-1cb7-6cb3-4bd7-9824-978d-874a-fdae



a) AVDA. MARE NOSTRUM

Tramo 1



Cód. Validación: 7MYTHKA7RJTJLE | Verificación: <https://moncofa.sedelectronica.es>
Documento firmado electrónicamente desde la plataforma esPublico Gestiona | Página 14 de 32

MEMORIA

14

ÁMBITO- PREFIJO

GEISER

Nº registro

00005315e2000002300

CSV

GEISER-d683-1cb7-6cb3-4bd7-9824-978d-874a-fdae

DIRECCIÓN DE VALIDACIÓN

<https://sede.administracionespublicas.gob.es/valida>

FECHA Y HORA DEL DOCUMENTO

11/03/2020 09:21:45 Horario peninsular

Validez del documento

Original



GEISER-d683-1cb7-6cb3-4bd7-9824-978d-874a-fdae



Tramo 2



Cód. Validación: 7MYTHKA7RJTJLE1CSXGSHDCRG | Verificación: <https://moncofa.sedelectronica.es>
Documento firmado electrónicamente desde la plataforma esPublico Gestiona | Página 15 de 32

MEMORIA

15

ÁMBITO- PREFIJO

GEISER

Nº registro

00005315e200002300

CSV

GEISER-d683-1cb7-6cb3-4bd7-9824-978d-874a-fdae

DIRECCIÓN DE VALIDACIÓN

<https://sede.administracionespublicas.gob.es/valida>

FECHA Y HORA DEL DOCUMENTO

11/03/2020 09:21:45 Horario peninsular

Validez del documento

Original



GEISER-d683-1cb7-6cb3-4bd7-9824-978d-874a-fdae



Tramo 3



Cód. Validación: 7MYTHKA7RJTJLE1CSXGSHDCRG | Verificación: <https://moncofa.sedelectronica.es>
Documento firmado electrónicamente desde la plataforma esPublico Gestiona | Página 16 de 32

MEMORIA

16

ÁMBITO- PREFIJO

GEISER

Nº registro

00005315e200002300

CSV

GEISER-d683-1cb7-6cb3-4bd7-9824-978d-874a-fdae

DIRECCIÓN DE VALIDACIÓN

<https://sede.administracionespublicas.gob.es/valida>

FECHA Y HORA DEL DOCUMENTO

11/03/2020 09:21:45 Horario peninsular

Validez del documento

Original



GEISER-d683-1cb7-6cb3-4bd7-9824-978d-874a-fdae



Tramo 4



Cód. Validación: 7MYTHKA7RJTJLE1CSXGSHDCRG | Verificación: <https://moncofa.sedelectronica.es>
Documento firmado electrónicamente desde la plataforma esPublico Gestiona | Página 17 de 32

MEMORIA

17

ÁMBITO- PREFIJO

GEISER

Nº registro

00005315e2000002300

CSV

GEISER-d683-1cb7-6cb3-4bd7-9824-978d-874a-fdae

DIRECCIÓN DE VALIDACIÓN

<https://sede.administracionespublicas.gob.es/valida>

FECHA Y HORA DEL DOCUMENTO

11/03/2020 09:21:45 Horario peninsular

Validez del documento

Original



GEISER-d683-1cb7-6cb3-4bd7-9824-978d-874a-fdae



Travesía C/ Santo Domingo



Plaza Pintor Sorolla



Cód. Validación: 7MYTHKA7RJTJLE | Verificación: <https://moncofa.sedelectronica.es>
Documento firmado electrónicamente desde la plataforma esPublico Gestiona | Página 18 de 32

MEMORIA

18

ÁMBITO- PREFIJO

GEISER

Nº registro

00005315e2000002300

CSV

GEISER-d683-1cb7-6cb3-4bd7-9824-978d-874a-fdae

DIRECCIÓN DE VALIDACIÓN

<https://sede.administracionespublicas.gob.es/valida>

FECHA Y HORA DEL DOCUMENTO

11/03/2020 09:21:45 Horario peninsular

Validez del documento

Original



GEISER-d683-1cb7-6cb3-4bd7-9824-978d-874a-fdae



Plaza Ruiz Picaso



Plaza Ruiz Picaso



Cód. Validación: 7MYTHKA7RJTJLE | Verificación: <https://moncofa.sedelectronica.es>
Documento firmado electrónicamente desde la plataforma esPublico Gestiona | Página 19 de 32

ÁMBITO- PREFIJO

GEISER

Nº registro

00005315e2000002300

CSV

GEISER-d683-1cb7-6cb3-4bd7-9824-978d-874a-fdae

DIRECCIÓN DE VALIDACIÓN

<https://sede.administracionespublicas.gob.es/valida>

FECHA Y HORA DEL DOCUMENTO

11/03/2020 09:21:45 Horario peninsular

Validez del documento

Original





Tramo 5



Cód. Validación: 7MYTHKA7RJTJLE | Verificación: <https://moncofa.sedelectronica.es>
Documento firmado electrónicamente desde la plataforma esPublico Gestiona | Página 20 de 32

MEMORIA

20

ÁMBITO- PREFIJO

GEISER

Nº registro

00005315e2000002300

CSV

GEISER-d683-1cb7-6cb3-4bd7-9824-978d-874a-fdae

DIRECCIÓN DE VALIDACIÓN

<https://sede.administracionespublicas.gob.es/valida>

FECHA Y HORA DEL DOCUMENTO

11/03/2020 09:21:45 Horario peninsular

Validez del documento

Original



GEISER-d683-1cb7-6cb3-4bd7-9824-978d-874a-fdae



Tramo 6



Cód. Validación: 7MYTHKA7RJTJLE1CSXG5HDCKG | Verificación: <https://moncofa.sedelectronica.es>
Documento firmado electrónicamente desde la plataforma esPublico Gestiona | Página 21 de 32

MEMORIA

21

ÁMBITO- PREFIJO

GEISER

Nº registro

00005315e2000002300

CSV

GEISER-d683-1cb7-6cb3-4bd7-9824-978d-874a-fdae

DIRECCIÓN DE VALIDACIÓN

<https://sede.administracionespublicas.gob.es/valida>

FECHA Y HORA DEL DOCUMENTO

11/03/2020 09:21:45 Horario peninsular

Validez del documento

Original



GEISER-d683-1cb7-6cb3-4bd7-9824-978d-874a-fdae



Tramo 7



Cód. Validación: 7MYTHKA7RJTJLE7CSXGSHDCRG | Verificación: <https://moncofa.sedelectronica.es>
Documento firmado electrónicamente desde la plataforma esPublico Gestiona | Página 22 de 32

MEMORIA

22

ÁMBITO- PREFIJO

GEISER

Nº registro

00005315e200002300

CSV

GEISER-d683-1cb7-6cb3-4bd7-9824-978d-874a-fdae

DIRECCIÓN DE VALIDACIÓN

<https://sede.administracionespublicas.gob.es/valida>

FECHA Y HORA DEL DOCUMENTO

11/03/2020 09:21:45 Horario peninsular

Validez del documento

Original



GEISER-d683-1cb7-6cb3-4bd7-9824-978d-874a-fdae



b) TRAVESIAS AL MAR

Travesías Zona Sur



Travesía prolongación C/ Alcalá Galiano



Travesía prolongación C/ Eduardo Dato



Cód. Validación: 7MYTHKA7RJTJLE1CSXG5HDCRG | Verificación: <https://moncofa.sedelectronica.es>
Documento firmado electrónicamente desde la plataforma esPublico Gestiona | Página 23 de 32





Travesía prolongación C/ Gravina

MEMORIA

24



Cód. Validación: 7MYTHK47JTLJE1CSXGSHDCRG | Verificación: <https://moncofa.sedelectronica.es>
Documento firmado electrónicamente desde la plataforma esPublico Gestiona | Página 24 de 32

ÁMBITO- PREFIJO

GEISER

Nº registro

00005315e2000002300

CSV

GEISER-d683-1cb7-6cb3-4bd7-9824-978d-874a-fdae

DIRECCIÓN DE VALIDACIÓN

<https://sede.administracionespublicas.gob.es/valida>

FECHA Y HORA DEL DOCUMENTO

11/03/2020 09:21:45 Horario peninsular

Validez del documento

Original



GEISER-d683-1cb7-6cb3-4bd7-9824-978d-874a-fdae



Travesías Zona Norte



Travesía prolongación C/ Baleares



Travesía prolongación C/ Hermanos Pinzón



Cód. Validación: 7MYTHKA7RJTJLE1CSXGSHDCRG | Verificación: <https://moncofa.sedelectronica.es>
Documento firmado electrónicamente desde la plataforma esPublico Gestiona | Página 25 de 32

MEMORIA

25

ÁMBITO- PREFIJO

GEISER

Nº registro

00005315e200002300

CSV

GEISER-d683-1cb7-6cb3-4bd7-9824-978d-874a-fdae

DIRECCIÓN DE VALIDACIÓN

<https://sede.administracionespublicas.gob.es/valida>

FECHA Y HORA DEL DOCUMENTO

11/03/2020 09:21:45 Horario peninsular

Validez del documento

Original



GEISER-d683-1cb7-6cb3-4bd7-9824-978d-874a-fdae



Travesía prolongación C/ Canarias



Travesía prolongación C/ Menorca



Cód. Validación: 7MYTHKA7RJTJLE1CSXGSHDCRG | Verificación: <https://moncofa.sedelectronica.es>
Documento firmado electrónicamente desde la plataforma esPublico Gestiona | Página 26 de 32

ÁMBITO- PREFIJO

GEISER

Nº registro

00005315e2000002300

CSV

GEISER-d683-1cb7-6cb3-4bd7-9824-978d-874a-fdae

DIRECCIÓN DE VALIDACIÓN

<https://sede.administracionespublicas.gob.es/valida>

FECHA Y HORA DEL DOCUMENTO

11/03/2020 09:21:45 Horario peninsular

Validez del documento

Original





Travesía prolongación C/ Ibiza

MEMORIA

27



Cód. Validación: 7MYTHKA7RTJLLE7CSXGSHDCRG | Verificación: <https://moncofa.sedelectronica.es>
Documento firmado electrónicamente desde la plataforma esPublico Gestiona | Página 27 de 32

ÁMBITO- PREFIJO

GEISER

Nº registro

00005315e2000002300

CSV

GEISER-d683-1cb7-6cb3-4bd7-9824-978d-874a-fdae

DIRECCIÓN DE VALIDACIÓN

<https://sede.administracionespublicas.gob.es/valida>

FECHA Y HORA DEL DOCUMENTO

11/03/2020 09:21:45 Horario peninsular

Validez del documento

Original



GEISER-d683-1cb7-6cb3-4bd7-9824-978d-874a-fdae



Doc. nº 2: PLANOS

PLANOS



Cód. Validación: 7MYTHKA7RJTJLE | Verificación: <https://moncofa.sedelectronica.es>
Documento firmado electrónicamente desde la plataforma esPublico Gestiona | Página 28 de 32

ÁMBITO- PREFIJO

GEISER

Nº registro

00005315e2000002300

CSV

GEISER-d683-1cb7-6cb3-4bd7-9824-978d-874a-fdae

DIRECCIÓN DE VALIDACIÓN

<https://sede.administracionespublicas.gob.es/valida>

FECHA Y HORA DEL DOCUMENTO

11/03/2020 09:21:45 Horario peninsular

Validez del documento

Original





INDICE DE PLANOS:

PLANO Nº	DESCRIPCIÓN	ESCALA
1:	SITUACIÓN	1/13.000
2:	EMPLAZAMIENTO	1/5.000
3:	PLANTA GENERAL Y TRAMOS. SUPERFICIES A OCUPAR	1/3.000
3.1:	TRAMOS CON AUTORIZACIÓN PREVIA	1/3.000
4:	INSTALACIÓN DE ABASTECIMIENTO Y SANEAMIENTO	
4.1:	INSTALACIÓN DE ABASTECIMIENTO Y SANEAMIENTO. Tramo 1	1/1.000
4.2:	INSTALACIÓN DE ABASTECIMIENTO Y SANEAMIENTO. Tramo 2	1/1.000
4.3:	INSTALACIÓN DE ABASTECIMIENTO Y SANEAMIENTO. Tramo 3	1/1.000
4.4:	INSTALACIÓN DE ABASTECIMIENTO Y SANEAMIENTO. Tramo 4	1/1.000
4.5:	INSTALACIÓN DE ABASTECIMIENTO Y SANEAMIENTO. Tramo 5	1/1.000
4.6:	INSTALACIÓN DE ABASTECIMIENTO Y SANEAMIENTO. Tramo 6	1/1.000
4.7:	INSTALACIÓN DE ABASTECIMIENTO Y SANEAMIENTO. Tramo 7	1/1.000
5:	INSTALACIÓN DE IBERDROLA Y ALUMBRADO PÚBLICO.	
5.1:	INSTALACIÓN DE IBERDROLA Y ALUMBRADO PÚBLICO. Tramo 1	1/1.000
5.2:	INSTALACIÓN DE IBERDROLA Y ALUMBRADO PÚBLICO. Tramo 2	1/1.000
5.3:	INSTALACIÓN DE IBERDROLA Y ALUMBRADO PÚBLICO. Tramo 3	1/1.000
5.4:	INSTALACIÓN DE IBERDROLA Y ALUMBRADO PÚBLICO. Tramo 4	1/1.000
5.5:	INSTALACIÓN DE IBERDROLA Y ALUMBRADO PÚBLICO. Tramo 5	1/1.000
5.6:	INSTALACIÓN DE IBERDROLA Y ALUMBRADO PÚBLICO. Tramo 6	1/1.000
5.7:	INSTALACIÓN DE IBERDROLA Y ALUMBRADO PÚBLICO. Tramo 7	1/1.000
6:	INSTALACIÓN DE GAS Y TELEFONÍA.	
6.1:	INSTALACIÓN DE GAS Y TELEFONÍA. Tramo 1	1/1.000
6.2:	INSTALACIÓN DE GAS Y TELEFONÍA. Tramo 2	1/1.000
6.3:	INSTALACIÓN DE GAS Y TELEFONÍA. Tramo 3	1/1.000
6.4:	INSTALACIÓN DE GAS Y TELEFONÍA. Tramo 4	1/1.000
6.5:	INSTALACIÓN DE GAS Y TELEFONÍA. Tramo 5	1/1.000
6.6:	INSTALACIÓN DE GAS Y TELEFONÍA. Tramo 6	1/1.000
6.7:	INSTALACIÓN DE GAS Y TELEFONÍA. Tramo 7	1/1.000
7:	SECCIONES TIPO	1/60



Cód. Validación: 7MYTHKA7RJTJLE7CSXG5HDCRG | Verificación: <https://moncofa.sedelectronica.es>
Documento firmado electrónicamente desde la plataforma esPublico Gestiona | Página 29 de 32

DOCUMENTO Nº2: PLANOS

ÁMBITO- PREFIJO

GEISER

Nº registro

00005315e200002300

CSV

GEISER-d683-1cb7-6cb3-4bd7-9824-978d-874a-fdae

DIRECCIÓN DE VALIDACIÓN

<https://sede.administracionespublicas.gob.es/valida>

FECHA Y HORA DEL DOCUMENTO

11/03/2020 09:21:45 Horario peninsular

Validez del documento

Original





Doc. nº 3: PRESUPUESTO

PRESUPUESTO



Cód. Validación: 7MYTHK47J7JLE7CSXG5HD0RG | Verificación: <https://moncofa.sedelectronica.es>
Documento firmado electrónicamente desde la plataforma esPublico Gestiona | Página 30 de 32

ÁMBITO- PREFIJO

GEISER

Nº registro

00005315e2000002300

CSV

GEISER-d683-1cb7-6cb3-4bd7-9824-978d-874a-fdae

DIRECCIÓN DE VALIDACIÓN

<https://sede.administracionespublicas.gob.es/valida>

FECHA Y HORA DEL DOCUMENTO

11/03/2020 09:21:45 Horario peninsular

Validez del documento

Original



GEISER-d683-1cb7-6cb3-4bd7-9824-978d-874a-fdae



RESUMEN DEL PRESUPUESTO

PRESUPUESTO



Cód. Validación: 7MYTHKA7RJTJLE | Verificación: <https://moncofa.sedelectronica.es>
Documento firmado electrónicamente desde la plataforma esPublico Gestiona | Página 31 de 32

ÁMBITO- PREFIJO

GEISER

Nº registro

00005315e2000002300

CSV

GEISER-d683-1cb7-6cb3-4bd7-9824-978d-874a-fdae

DIRECCIÓN DE VALIDACIÓN

<https://sede.administracionespublicas.gob.es/valida>

FECHA Y HORA DEL DOCUMENTO

11/03/2020 09:21:45 Horario peninsular

Validez del documento

Original



GEISER-d683-1cb7-6cb3-4bd7-9824-978d-874a-fdae



RESUMEN DEL PRESUPUESTO

CAPÍTULO	RESUMEN	IMPORTE	%
1	FIRMES Y PAVIMENTOS	904.206,84 €	46,19%
2	RED DE ALCANTARILLADO	243.104,85 €	12,42%
3	RED DE ALUMBRADO PÚBLICO	246.409,90 €	12,59%
4	RED DE BAJA Y MEDIA TENSIÓN	326.722,64 €	16,69%
5	RED DE ABASTECIMIENTO DE AGUA	87.216,62 €	4,46%
6	TELECOMUNICACIONES	47.372,40 €	2,42%
7	MOBILIARIO URBANO	29.561,84 €	1,51%
8	RED DE RIEGO	39.109,77 €	2,00%
9	JARDINERÍA	33.895,13 €	1,73%
TOTAL EJECUCIÓN MATERIAL		1.957.600,00 €	
13% Gastos Generales		254.488,00 €	
6% Beneficio Industrial		117.456,00 €	
PRESUPUESTO DE EJECUCIÓN POR CONTRATA		2.329.544,00 €	

Asciende el Presupuesto de Ejecución por Contrata a la expresada cantidad de DOS MILLONES TRESCIENTOS VEINTINUEVE MIL QUINIENTOS CUARENTA Y CUATRO EUROS.

Moncofa, diciembre de 2019
EL ARQUITECTO MUNICIPAL

Agustín Lozano Molés



Cód. Validación: 7MYTHKA7RTJLLE1CSXG5HD0CRG | Verificación: <https://moncofa.sedelectronica.es>
Documento firmado electrónicamente desde la plataforma esPublico Gestiona | Página 32 de 32

ÁMBITO- PREFIJO

GEISER

Nº registro

00005315e2000002300

CSV

GEISER-d683-1cb7-6cb3-4bd7-9824-978d-874a-fdae

DIRECCIÓN DE VALIDACIÓN

<https://sede.administracionespublicas.gob.es/valida>

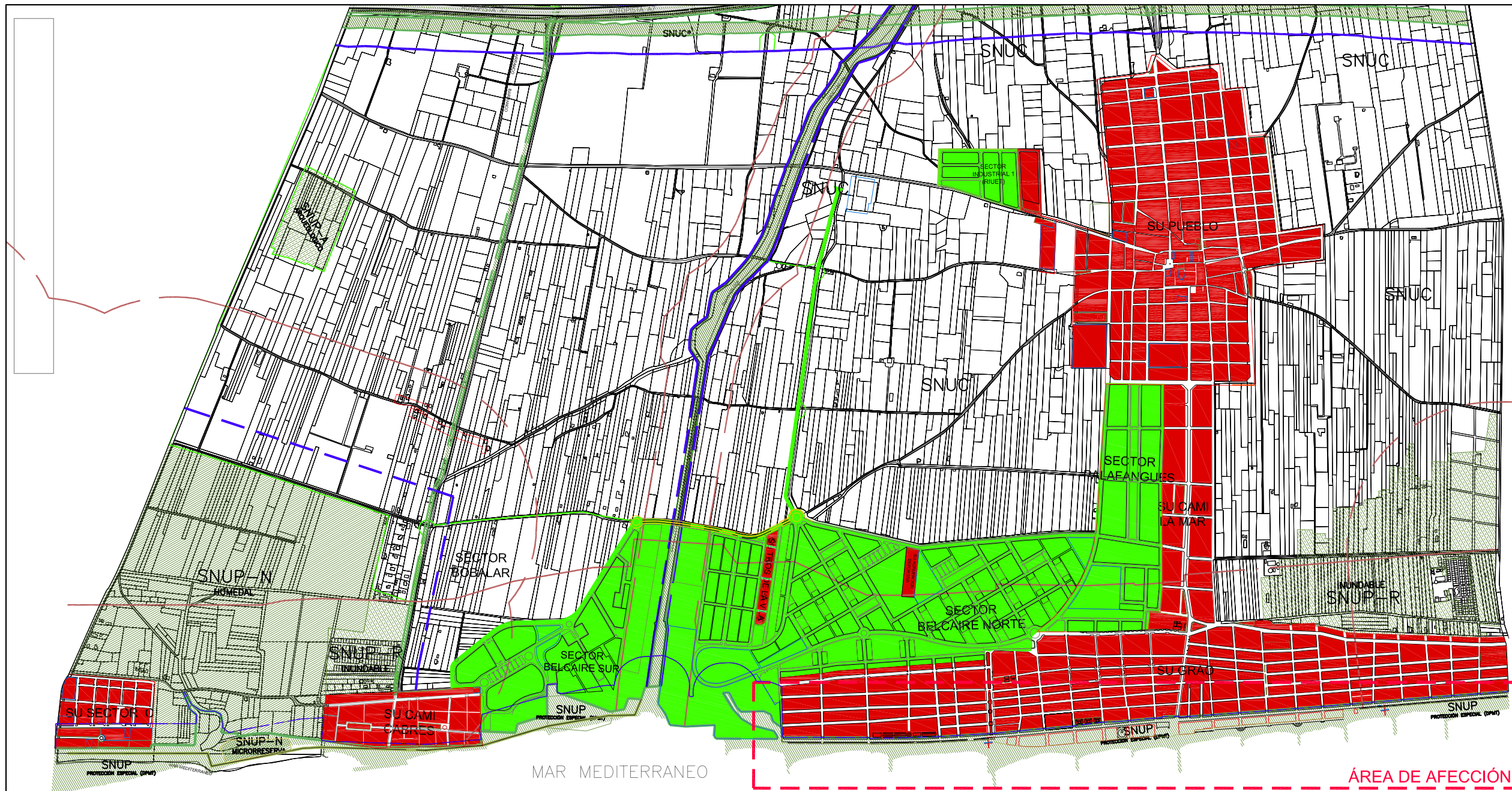
FECHA Y HORA DEL DOCUMENTO

11/03/2020 09:21:45 Horario peninsular

Validez del documento

Original





- SUELO URBANO
- SUELO URBANIZABLE
- SUELO NO URBANIZABLE COMUN
- SUELO NO URBANIZABLE PROTEGIDO
- ESPACIOS NATURALES
- INUNDABLE
- ARQUEOLOGICO
- DOMINIO PUBLICO

- DELIMITACIÓN:
- ZONA DE AFECCIÓN
 - ZONA DE INFLUENCIA MARÍTIMO TERRESTRE
 - ZONA DE SERVIDUMBRE DE PROTECCIÓN
 - ZONA DE DOMINIO PÚBLICO
 - RIBERA DE MAR
 - ZONA CON DECLARACION DE INTERES COMUNITARIO

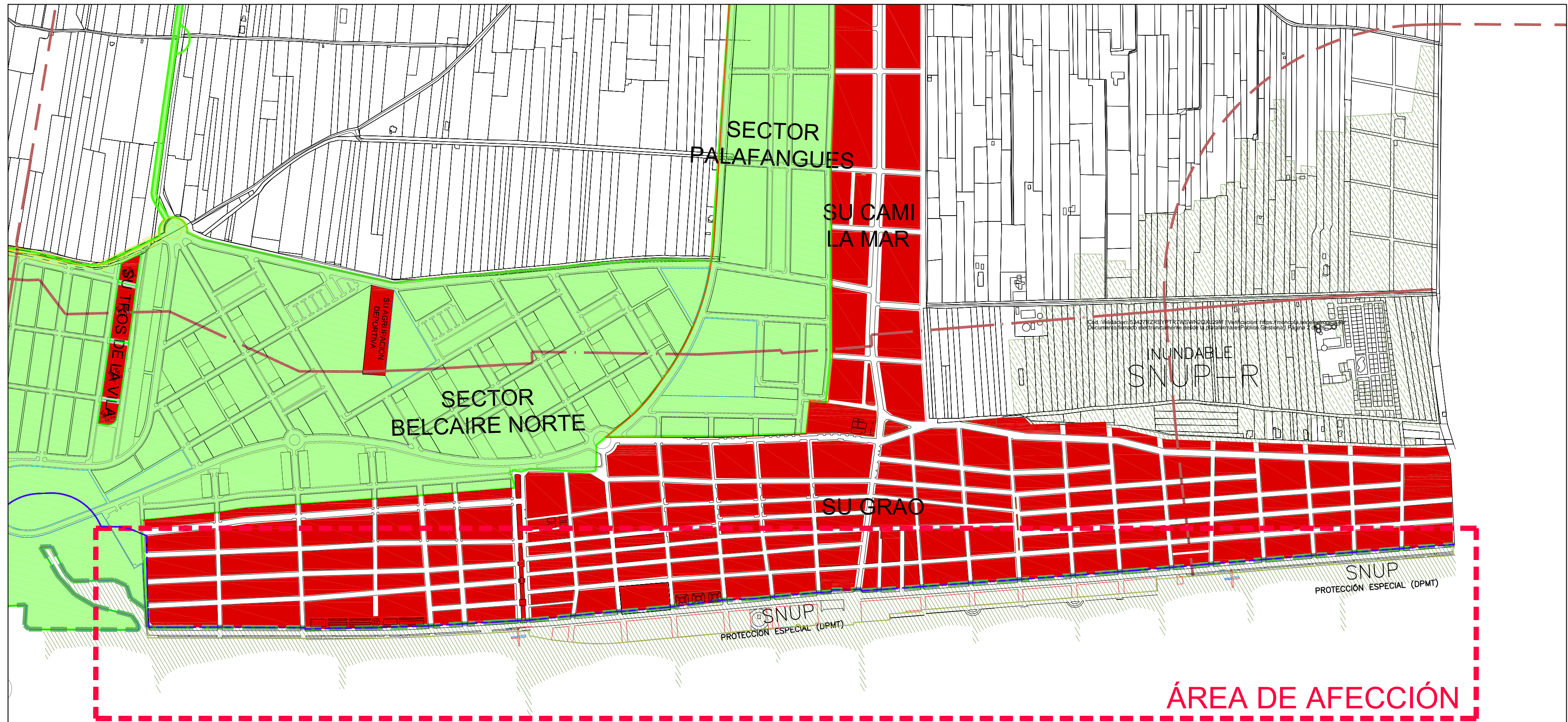
proyecto básico para:
CONCESIÓN DE OCUPACIÓN DEL DOMINIO PÚBLICO MARÍTIMO TERRESTRE CON LA AVENIDA MARE NOSTRUM DE MONCOFA

Plano nº 1	SITUACIÓN		
Situación	Avinguda Mare Nostrum. Moncofa		
Escala	1:13.000	Fecha	Diciembre 2019

Firmado: Agustín Lozano Molés, Arquitecto municipal. (firmado digitalmente al margen)



Código seguro de verificación: GEISER-d683-1cb7-6cb3-4bd7-9824-978d-874a-fdae | Puede verificar la integridad de este documento en la siguiente dirección: <https://sede.administracionespublicas.gob.es/valida>



- SUELO URBANO
- SUELO URBANIZABLE
- SUELO NO URBANIZABLE COMUN
- SUELO NO URBANIZABLE PROTEGIDO
- ESPACIOS NATURALES
- INUNDABLE
- ARQUEOLOGICO
- DOMINIO PUBLICO

- DELIMITACIÓN:
- ZONA DE AFECCIÓN
 - ZONA DE INFLUENCIA MARÍTIMO TERRESTRE
 - ZONA DE SERVIDUMBRE DE PROTECCIÓN
 - ZONA DE DOMINIO PÚBLICO
 - RIBERA DE MAR
 - ZONA CON DECLARACION DE INTERES COMUNITARIO

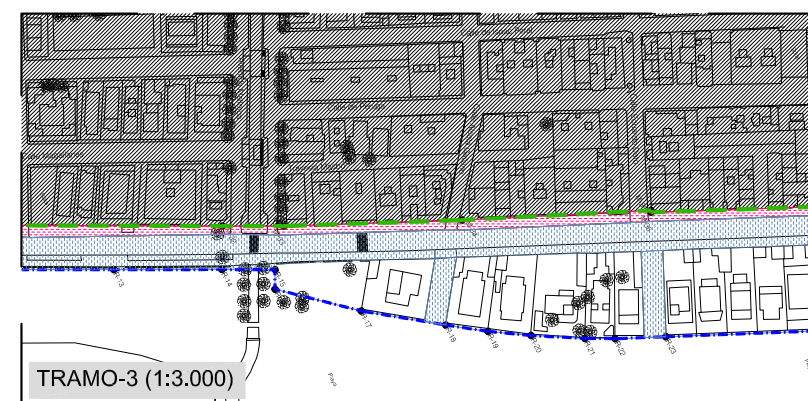
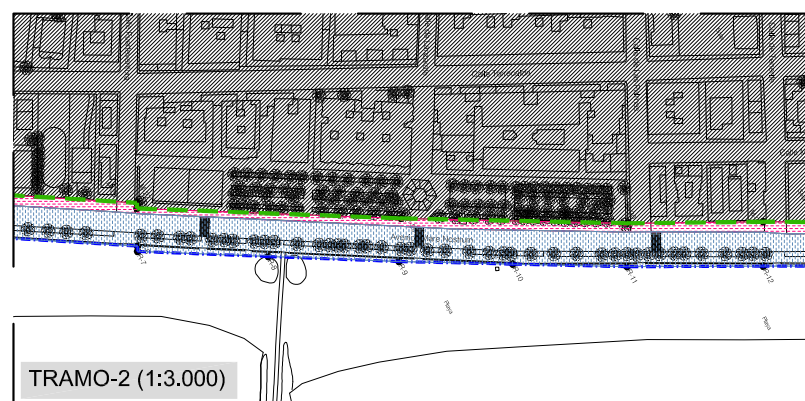
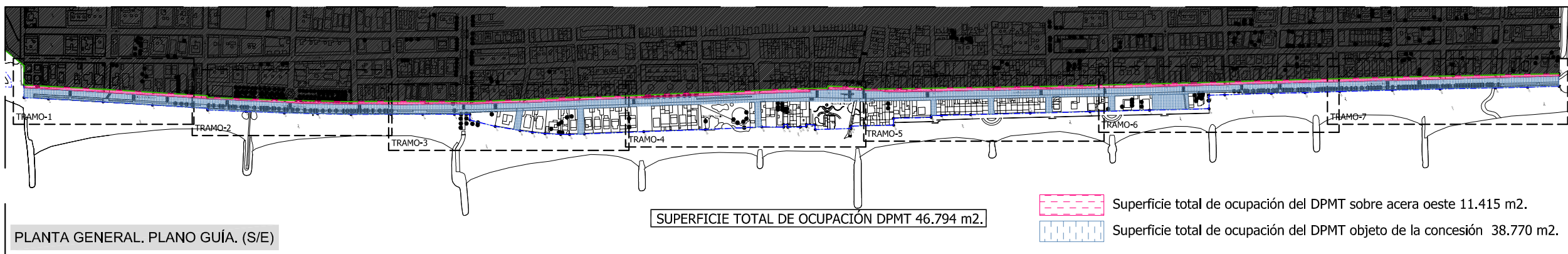
proyecto básico para:
 CONCESIÓN DE OCUPACIÓN DEL DOMINIO PÚBLICO MARÍTIMO TERRESTRE CON LA AVENIDA MARE NOSTRUM DE MONCOFA

Plano nº 2	EMPLAZAMIENTO
Situación	Avinguda Mare Nostrum. Moncofa



AJUNTAMENT DE MONCOFA. Tl. 964 580 421 Dep. Urbanisme urbanisme@moncofa.com





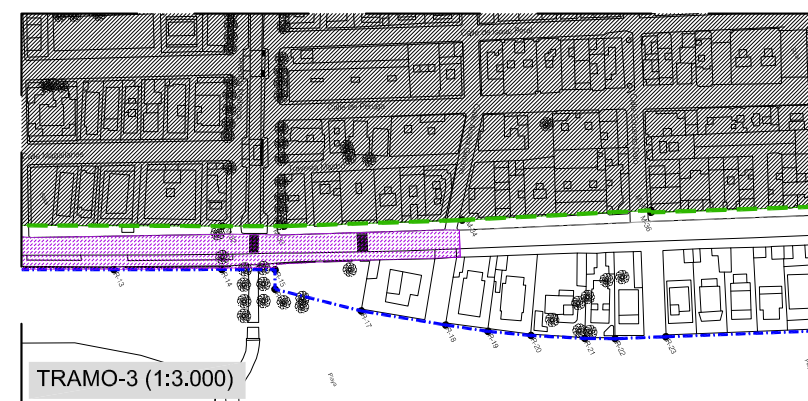
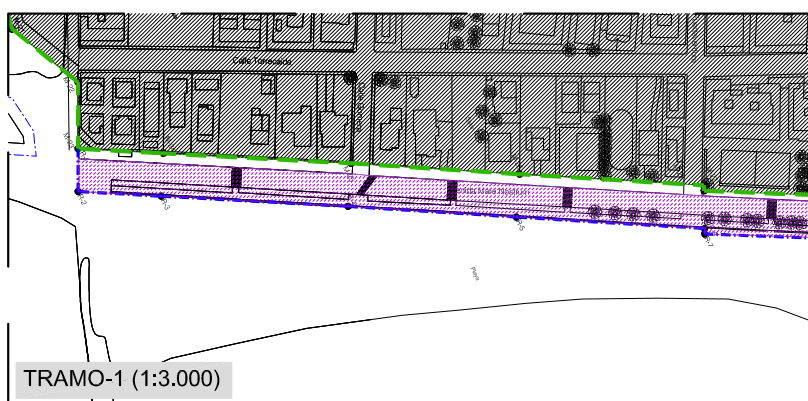
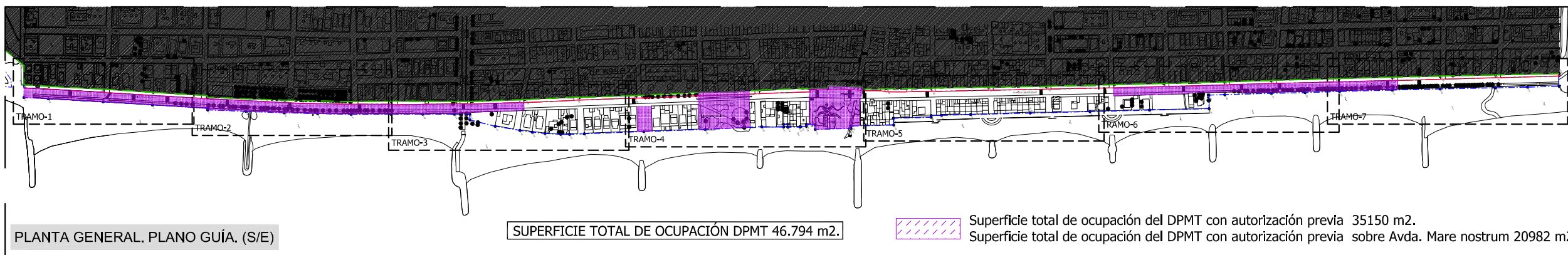
- LEYENDA GENERAL
- Línea de ribera de mar
 - Línea de deslinde DPMT
 - ⊗ R-x Hitos deslinde ribera de mar
 - ⊗ M-x Hitos deslinde DPMT
 - Línea de bordillo en Avda. Mare Nostrum
 - Zona fuera de DPMT
 - Superficie de ocupación del DPMT sobre acera oeste
 - Superficie de ocupación del DPMT sobre resto de superficie

proyecto básico para:
CONCESIÓN DE OCUPACIÓN DEL DOMINIO PÚBLICO MARÍTIMO TERRESTRE CON LA AVENIDA MARE NOSTRUM DE MONCOFA

Plano nº 3	PLANTA GENERAL Y TRAMOS. SUPERFICIES A OCUPAR.		
Situación	Avinguda Mare Nostrum. Moncofa		
Escala	S/E - 1:3000	Fecha	Diciembre 2019

Firmado: Agustín Lozano Molés. Arquitecto municipal. (firmado digitalmente al margen)
AJUNTAMENT DE MONCOFA. Tl. 964 580 421 Dep. Urbanisme. urbanisme@moncofa.com





- LEYENDA GENERAL
- Línea de ribera de mar
 - Línea de deslinde DPMT
 - ⊗ R-x Hitos deslinde ribera de mar
 - ⊗ M-x Hitos deslinde DPMT
 - Línea de bordillo en Avda. Mare Nostrum
 - Zona fuera de DPMT
 - Superficie de ocupación del DPMT con autorización previa

proyecto básico para:
CONCESIÓN DE OCUPACIÓN DEL DOMINIO PÚBLICO MARÍTIMO TERRESTRE CON LA AVENIDA MARE NOSTRUM DE MONCOFA

Plano nº 3.1	TRAMOS CON AUTORIZACIÓN PREVIA.
Situación	Avinguda Mare Nostrum. Moncofa
Escala	S/E - 1:3000
Fecha	Diciembre 2019

Firmado: Agustín Lozano Molés. Arquitecto municipal. (firmado digitalmente al margen)
AJUNTAMENT DE MONCOFA. Tl. 964 580 421 Dep. Urbanisme. urbanisme@moncofa.com



Código seguro de Verificación: GEISER-d683-1cb7-6cb3-4bd7-9824-978d-874a-fdae | Puede verificar la integridad de este documento en la siguiente dirección: <https://sede.administracionespublicas.gob.es/valida>



LEYENDA GENERAL

- - - - - Línea de ribera de mar
- - - - - Línea de deslinde DPMT
- ⊗ R-x Hitos deslinde ribera de mar
- ⊗ M-x Hitos deslinde DPMT
- - - - - Línea de bordillo en Avda. Mare Nostrum
- Zona fuera de DPMT

LEYENDA SANEAMIENTO Y ABASTECIMIENTO AGUA

- Imbornal a pluviales
- Conducciones pluviales
- Colector pluviales impulsión
- Imbornal a residuales
- Conducciones pluviales
- Pozo registro residuales
- Red agua potable
- Ducha
- ⊗ Válvula red agua potable

proyecto básico para:
CONCESIÓN DE OCUPACIÓN DEL DOMINIO PÚBLICO MARÍTIMO TERRESTRE CON LA AVENIDA MARE NOSTRUM DE MONCOFA

Plano nº 4.1	INST. ABASTECIMIENTO Y SANEAMIENTO. Tramo 1.		
Situación	Avinguda Mare Nostrum. Moncofa		
Escala	1:1.000	Fecha	Diciembre 2019

Firmado: Agustín Lozano Molés, Arquitecto municipal. (firmado digitalmente al margen)
AJUNTAMENT DE MONCOFA, Tl. 964 580 421 Dep. Urbanisme, urbanisme@moncofa.com



ÁMBITO- PREFIJO
GEISER
Nº registro
00005315e200002300

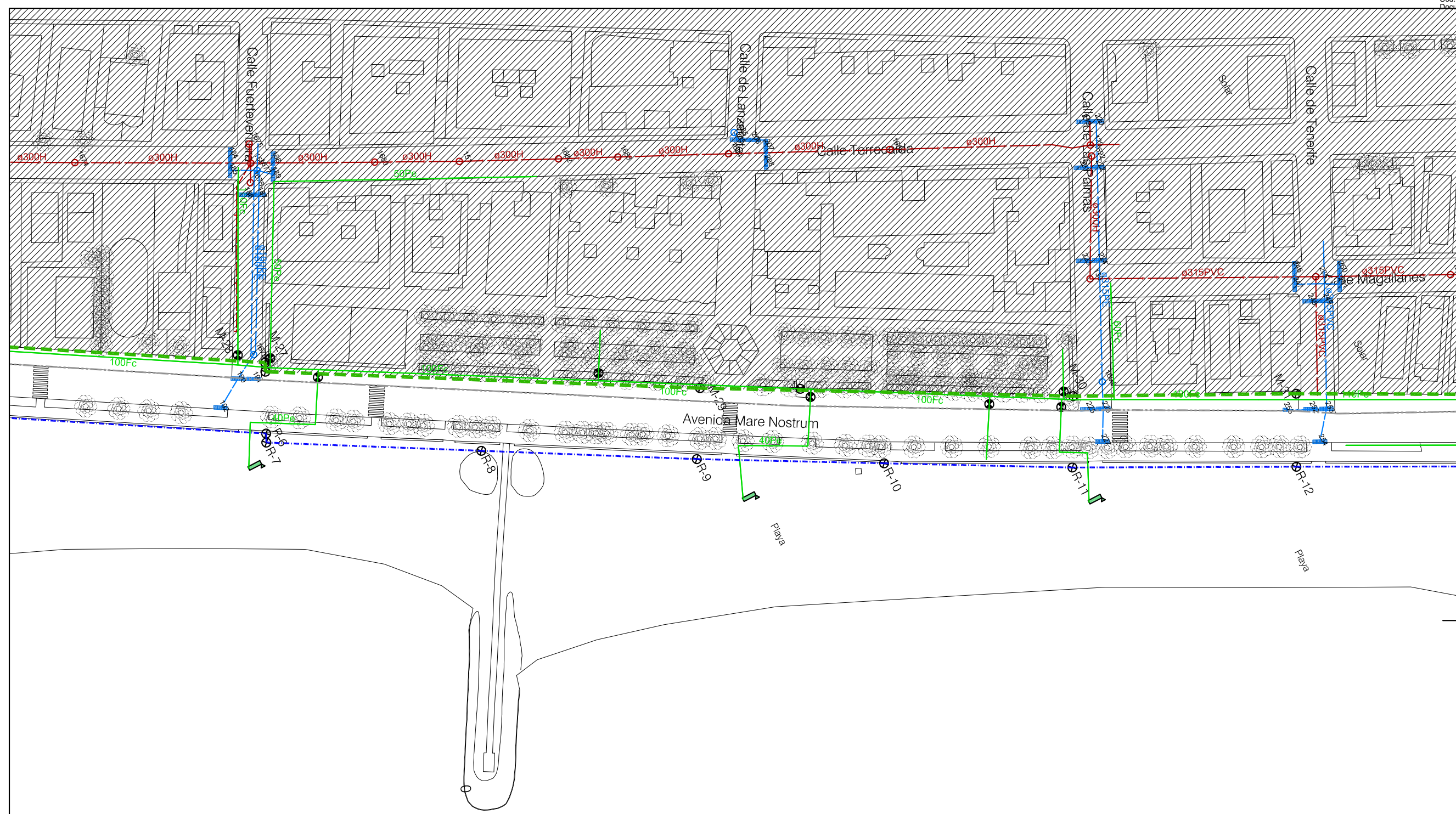
CSV
GEISER-d683-1cb7-6cb3-4bd7-9824-978d-874a-fdae
DIRECCIÓN DE VALIDACIÓN
<https://sede.administracionespublicas.gob.es/valida>

FECHA Y HORA DEL DOCUMENTO
11/03/2020 09:21:45 Horario peninsular
Validez del documento
Original



GEISER-d683-1cb7-6cb3-4bd7-9824-978d-874a-fdae

Código seguro de Verificación: GEISER-d683-1cb7-6cb3-4bd7-9824-978d-874a-fdae | Puede verificar la integridad de este documento en la siguiente dirección:
<https://sede.administracionespublicas.gob.es/valida>



LEYENDA GENERAL

- - - - - Línea de ribera de mar
- - - - - Línea de deslinde DPMT
- ⊗ R-x Hitos deslinde ribera de mar
- ⊗ M-x Hitos deslinde DPMT
- - - - - Línea de bordillo en Avda. Mare Nostrum
- Zona fuera de DPMT

LEYENDA SANEAMIENTO Y ABASTECIMIENTO AGUA

- Imbornal a pluviales
- - - - - Conducciones pluviales
- - - - - Colector pluviales impulsión
- Imbornal a residuales
- - - - - Conducciones pluviales
- Pozo registro residuales
- - - - - Red agua potable
- Ducha
- ⊗ Válvula red agua potable

proyecto básico para:
CONCESIÓN DE OCUPACIÓN DEL DOMINIO PÚBLICO MARÍTIMO TERRESTRE CON LA AVENIDA MARE NOSTRUM DE MONCOFA

Plano nº 4.2	INST. ABASTECIMIENTO Y SANEAMIENTO. Tramo 2.		
Situación	Avinguda Mare Nostrum. Moncofa		
Escala	1:1.000	Fecha	Diciembre 2019

Firmado: Agustín Lozano Molés, Arquitecto municipal. (firmado digitalmente al margen)
AJUNTAMENT DE MONCOFA, Tl. 964 580 421 Dep. Urbanisme, urbanisme@moncofa.com



ÁMBITO- PREFIJO
GEISER
Nº registro
00005315e200002300

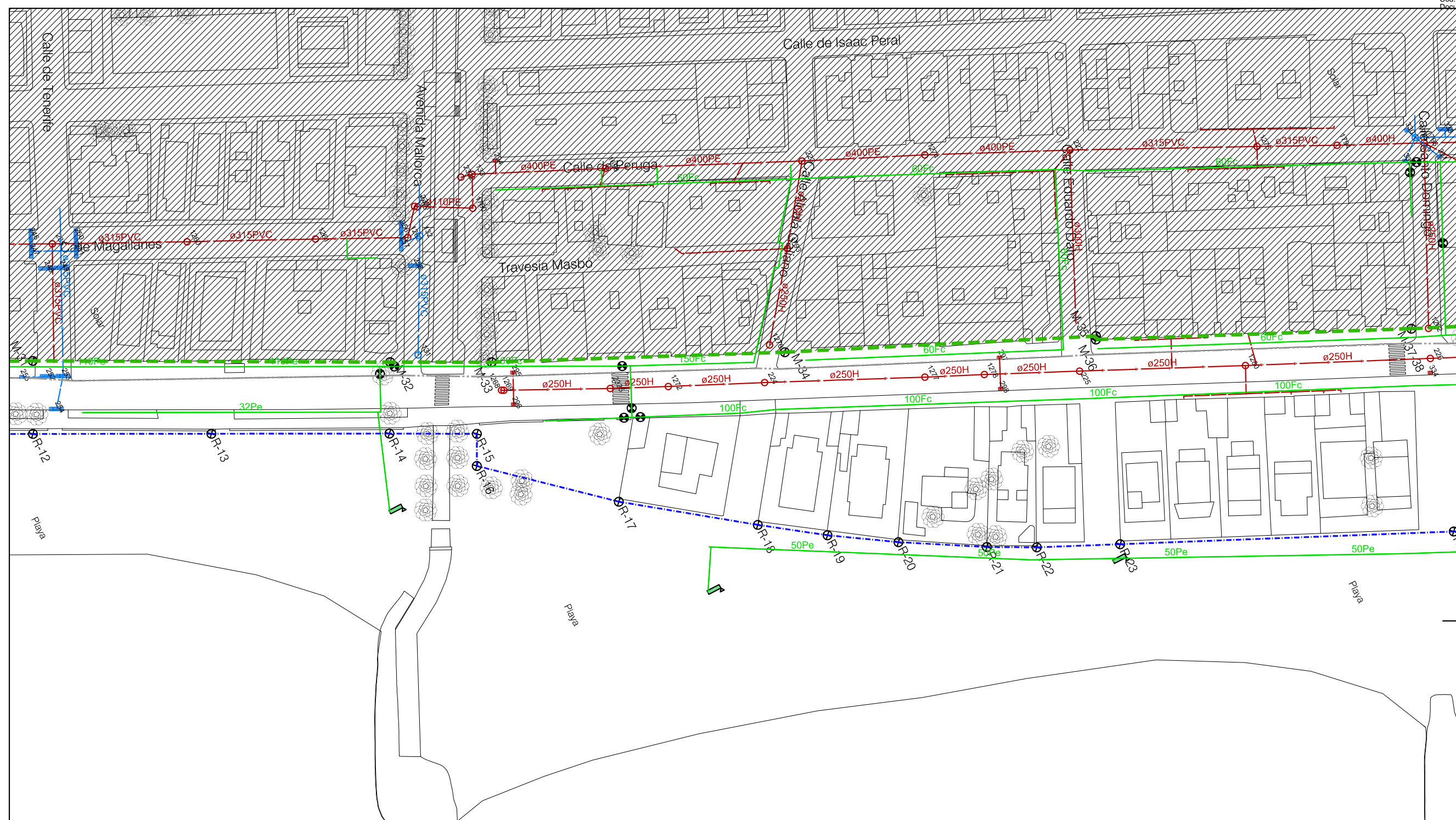
CSV
GEISER-d683-1cb7-6cb3-4bd7-9824-978d-874a-fdae
DIRECCIÓN DE VALIDACIÓN
<https://sede.administracionespublicas.gob.es/valida>

FECHA Y HORA DEL DOCUMENTO
11/03/2020 09:21:45 Horario peninsular
Validez del documento
Original



GEISER-d683-1cb7-6cb3-4bd7-9824-978d-874a-fdae

Código seguro de Verificación: GEISER-d683-1cb7-6cb3-4bd7-9824-978d-874a-fdae | Puede verificar la integridad de este documento en la siguiente dirección: <https://sede.administracionespublicas.gob.es/valida>



LEYENDA GENERAL

- - - - - Línea de ribera de mar
- - - - - Línea de deslinde DPMT
- ⊗ R-x Hitos deslinde ribera de mar
- ⊗ M-x Hitos deslinde DPMT
- - - - - Línea de bordillo en Avda. Mare Nostrum
- Zona fuera de DPMT

LEYENDA SANEAMIENTO Y ABASTECIMIENTO AGUA

- Imbornal a pluviales
- Conducciones pluviales
- Colector pluviales impulsión
- Imbornal a residuales
- Conducciones pluviales
- Pozo registro residuales
- Red agua potable
- Ducha
- Válvula red agua potable

proyecto básico para:
CONCESIÓN DE OCUPACIÓN DEL DOMINIO PÚBLICO MARÍTIMO TERRESTRE CON LA AVENIDA MARE NOSTRUM DE MONCOFA

Plano nº 4.3	INST. ABASTECIMIENTO Y SANEAMIENTO. Tramo 3.		
Situación	Avinguda Mare Nostrum. Moncofa		
Escala	1:1.000	Fecha	Diciembre 2019

Firmado: Agustín Lozano Molés. Arquitecto municipal. (firmado digitalmente al margen)
AJUNTAMENT DE MONCOFA. Tl. 964 580 421 urbanisme@moncofa.com



ÁMBITO- PREFIJO
GEISER
Nº registro
00005315e200002300

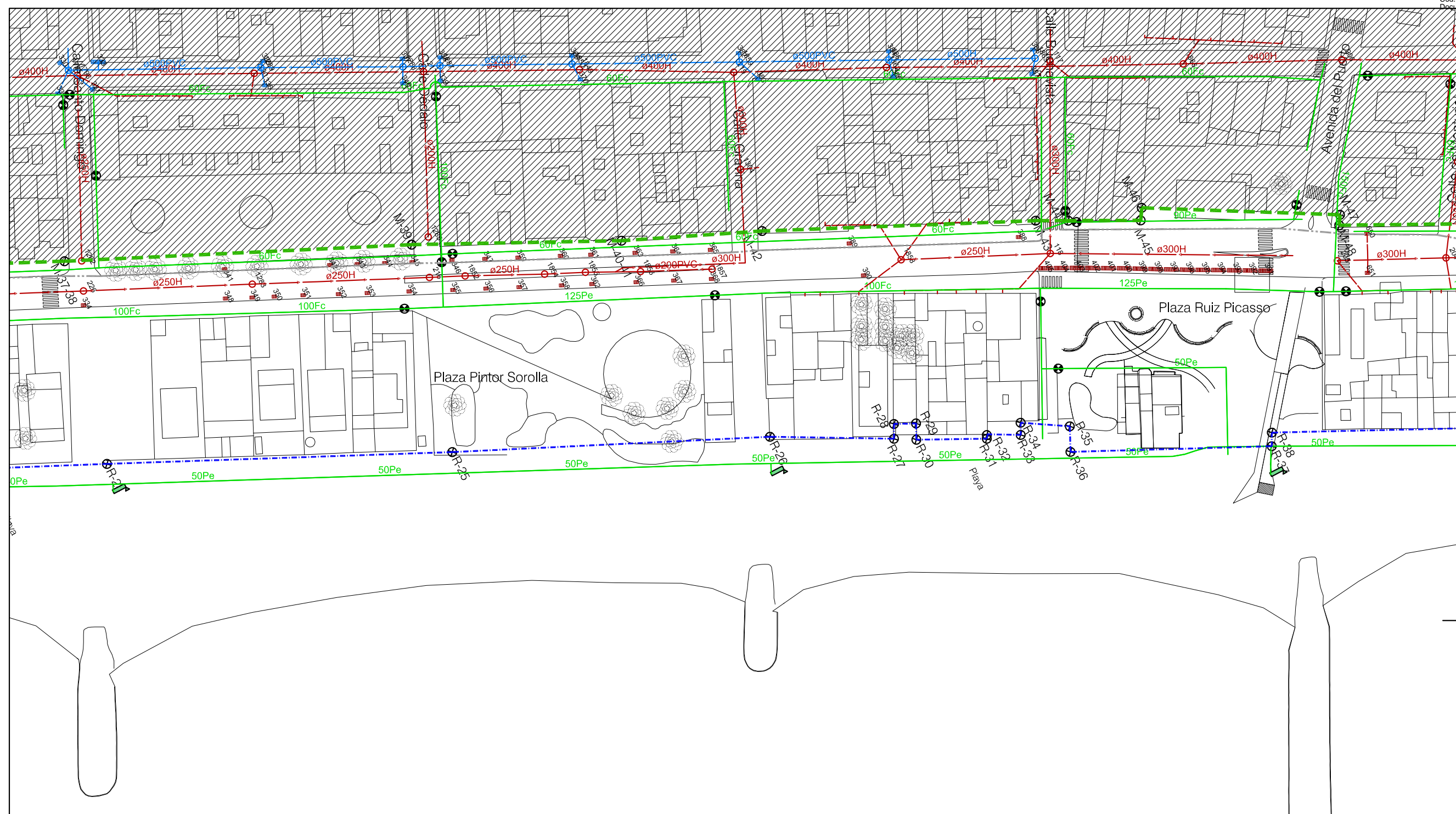
CSV
GEISER-d683-1cb7-6cb3-4bd7-9824-978d-874a-fdae
DIRECCIÓN DE VALIDACIÓN
<https://sede.administracionespublicas.gob.es/valida>

FECHA Y HORA DEL DOCUMENTO
11/03/2020 09:21:45 Horario peninsular
Validez del documento
Original



GEISER-d683-1cb7-6cb3-4bd7-9824-978d-874a-fdae

Código seguro de Verificación: GEISER-d683-1cb7-6cb3-4bd7-9824-978d-874a-fdae | Puede verificar la integridad de este documento en la siguiente dirección: <https://sede.administracionespublicas.gob.es/valida>



LEYENDA GENERAL

- - - - Línea de ribera de mar
- - - - Línea de deslinde DPMT
- ⊗ R-x Hitos deslinde ribera de mar
- ⊗ M-x Hitos deslinde DPMT
- - - - Línea de bordillo en Avda. Mare Nostrum
- ▨ Zona fuera de DPMT

LEYENDA SANEAMIENTO Y ABASTECIMIENTO AGUA

- ▨ Imbornal a pluviales
- - - - Conducciones pluviales
- - - - Colector pluviales impulsión
- ▨ Imbornal a residuales
- - - - Conducciones pluviales
- Pozo registro residuales
- - - - Red agua potable
- ▨ Ducha
- ⊗ Válvula red agua potable

proyecto básico para:
CONCESIÓN DE OCUPACIÓN DEL DOMINIO PÚBLICO MARÍTIMO TERRESTRE CON LA AVENIDA MARE NOSTRUM DE MONCOFA

Plano nº 4.4	INST. ABASTECIMIENTO Y SANEAMIENTO. Tramo 4.		
Situación	Avinguda Mare Nostrum. Moncofa		
Escala	1:1.000	Fecha	Diciembre 2019

Firmado: Agustín Lozano Molés. Arquitecto municipal. (firmado digitalmente al margen)
AJUNTAMENT DE MONCOFA. Tl. 964 580 421 Dep. Urbanisme. urbanisme@moncofa.com



ÁMBITO- PREFIJO
GEISER
Nº registro
00005315e200002300

CSV
GEISER-d683-1cb7-6cb3-4bd7-9824-978d-874a-fdae
DIRECCIÓN DE VALIDACIÓN
<https://sede.administracionespublicas.gob.es/valida>



GEISER-d683-1cb7-6cb3-4bd7-9824-978d-874a-fdae

FECHA Y HORA DEL DOCUMENTO
11/03/2020 09:21:45 Horario peninsular
Validez del documento
Original



LEYENDA GENERAL

- - - - - Línea de ribera de mar
- - - - - Línea de deslinde DPMT
- ⊗ R-x Hitos deslinde ribera de mar
- ⊗ M-x Hitos deslinde DPMT
- - - - - Línea de bordillo en Avda. Mare Nostrum
- Zona fuera de DPMT

LEYENDA SANEAMIENTO Y ABASTECIMIENTO AGUA

- Imbornal a pluviales
- - - - - Conducciones pluviales
- - - - - Colector pluviales impulsión
- Imbornal a residuales
- - - - - Conducciones pluviales
- Pozo registro residuales
- - - - - Red agua potable
- Ducha
- ⊗ Válvula red agua potable

proyecto básico para:
CONCESIÓN DE OCUPACIÓN DEL DOMINIO PÚBLICO MARÍTIMO TERRESTRE CON LA AVENIDA MARE NOSTRUM DE MONCOFA

Plano nº 4.5	INST. ABASTECIMIENTO Y SANEAMIENTO. Tramo 5.		
Situación	Avinguda Mare Nostrum. Moncofa		
Escala	1:1.000	Fecha	Diciembre 2019

Firmado: Agustín Lozano Molés. Arquitecto municipal. (firmado digitalmente al margen)
AJUNTAMENT DE MONCOFA. Tl. 964 580 421 Dep. Urbanisme. urbanisme@moncofa.com



ÁMBITO- PREFIJO
GEISER
Nº registro
00005315e200002300

CSV
GEISER-d683-1cb7-6cb3-4bd7-9824-978d-874a-fdae
DIRECCIÓN DE VALIDACIÓN
<https://sede.administracionespublicas.gob.es/valida>

FECHA Y HORA DEL DOCUMENTO
11/03/2020 09:21:45 Horario peninsular
Validez del documento
Original



GEISER-d683-1cb7-6cb3-4bd7-9824-978d-874a-fdae

Código seguro de Verificación: GEISER-d683-1cb7-6cb3-4bd7-9824-978d-874a-fdae | Puede verificar la integridad de este documento en la siguiente dirección: <https://sede.administracionespublicas.gob.es/valida>



LEYENDA GENERAL

- Línea de ribera de mar
- Línea de deslinde DPMT
- ⊗ R-x Hitos deslinde ribera de mar
- ⊗ M-x Hitos deslinde DPMT
- Línea de bordillo en Avda. Mare Nostrum
- ▨ Zona fuera de DPMT

LEYENDA SANEAMIENTO Y ABASTECIMIENTO AGUA

- ▨ Imbornal a pluviales
- Conducciones pluviales
- Colector pluviales impulsión
- ▨ Imbornal a residuales
- Conducciones pluviales
- Pozo registro residuales
- Red agua potable
- Ducha
- ⊗ Válvula red agua potable

proyecto básico para:
CONCESIÓN DE OCUPACIÓN DEL DOMINIO PÚBLICO MARÍTIMO TERRESTRE CON LA AVENIDA MARE NOSTRUM DE MONCOFA

Plano nº 4.6	INST. ABASTECIMIENTO Y SANEAMIENTO. Tramo 6.		
Situación	Avinguda Mare Nostrum. Moncofa		
Escala	1:1.000	Fecha	Diciembre 2019

Firmado: Agustín Lozano Molés, Arquitecto municipal. (firmado digitalmente al margen)
AJUNTAMENT DE MONCOFA, Tl. 964 580 421 Dep. Urbanisme, urbanisme@moncofa.com



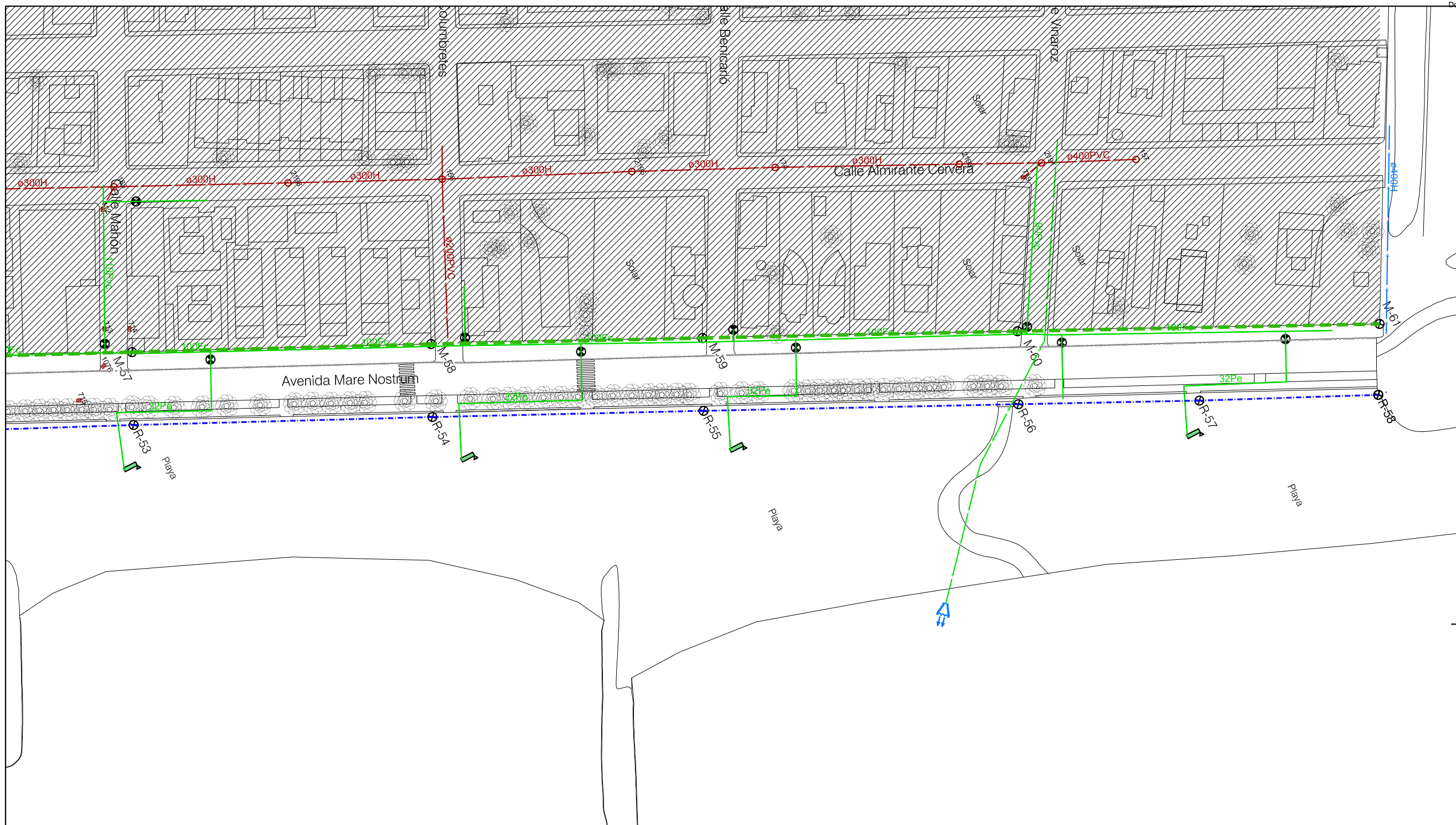
ÁMBITO- PREFIJO
GEISER
Nº registro
00005315e200002300

CSV
GEISER-d683-1cb7-6cb3-4bd7-9824-978d-874a-fdae
DIRECCIÓN DE VALIDACIÓN
<https://sede.administracionespublicas.gob.es/valida>



GEISER-d683-1cb7-6cb3-4bd7-9824-978d-874a-fdae

FECHA Y HORA DEL DOCUMENTO
11/03/2020 09:21:45 Horario peninsular
Validez del documento
Original



LEYENDA GENERAL

- - - - - Línea de ribera de mar
- - - - - Línea de deslinde DPMT
- ⊗ R-x Hitos deslinde ribera de mar
- ⊗ M-x Hitos deslinde DPMT
- - - - - Línea de bordillo en Avda. Mare Nostrum
- Zona fuera de DPMT

LEYENDA SANEAMIENTO Y ABASTECIMIENTO AGUA

- Imbornal a pluviales
- — — — — Conducciones pluviales
- — — — — Colector pluviales impulsión
- Imbornal a residuales
- — — — — Conducciones pluviales
- Pozo registro residuales
- — — — — Red agua potable
- Ducha
- ▲ Válvula red agua potable

proyecto básico para:
CONCESIÓN DE OCUPACIÓN DEL DOMINIO PÚBLICO MARÍTIMO TERRESTRE CON LA AVENIDA MARE NOSTRUM DE MONCOFA

Plano nº 4.7	INST. ABASTECIMIENTO Y SANEAMIENTO. Tramo 7.		
Situación	Avinguda Mare Nostrum. Moncofa		
Escala	1:1.000	Fecha	Diciembre 2019

Firmado: Agustín Lozano Molés. Arquitecto municipal. (firmado digitalmente al margen)
AJUNTAMENT DE MONCOFA. Tl. 964 580 421 Dep. Urbanisme. urbanisme@moncofa.com





LEYENDA GENERAL

	Línea de ribera de mar
	Línea de deslinde DPMT
	R-x Hitos deslinde ribera de mar
	M-x Hitos deslinde DPMT
	Línea de bordillo en Avda. Mare Nostrum
	Zona fuera de DPMT

LEYENDA IBERDROLA Y ALUMBRADO PÚBLICO

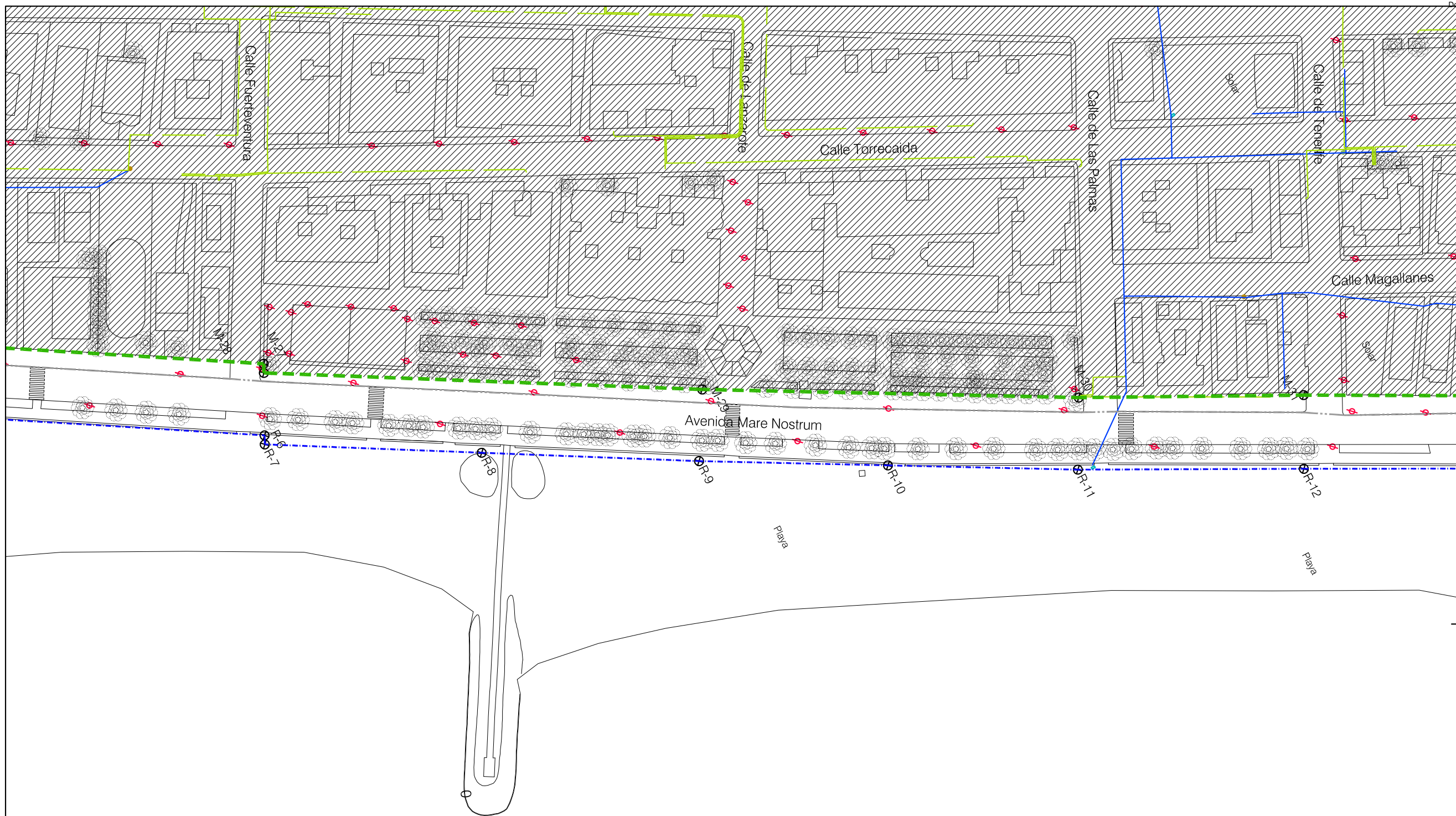
	Luminarias alumbrado público
	Iberdrola línea baja tensión aérea
	Iberdrola línea baja tensión subterránea
	Iberdrola apoyo madera
	Iberdrola apoyo metálico
	Iberdrola infraestructura

proyecto básico para:
CONCESIÓN DE OCUPACIÓN DEL DOMINIO PÚBLICO MARÍTIMO TERRESTRE CON LA AVENIDA MARE NOSTRUM DE MONCOFA

Plano nº 5.1	INST. IBERDROLA Y ALUMBRADO PÚBLICO. Tramo 1.		
Situación	Avinguda Mare Nostrum. Moncofa		
Escala	1:1.000	Fecha	Diciembre 2019

Firmado: Agustín Lozano Molés, Arquitecto municipal. (firmado digitalmente al margen)
AJUNTAMENT DE MONCOFA, Tl. 964 580 421 Dep. Urbanisme, urbanisme@moncofa.com





LEYENDA GENERAL

- - - - - Línea de ribera de mar
- - - - - Línea de deslinde DPMT
- ⊗ R-x Hitos deslinde ribera de mar
- ⊗ M-x Hitos deslinde DPMT
- - - - - Línea de bordillo en Avda. Mare Nostrum
- Zona fuera de DPMT

LEYENDA IBERDROLA Y ALUMBRADO PÚBLICO

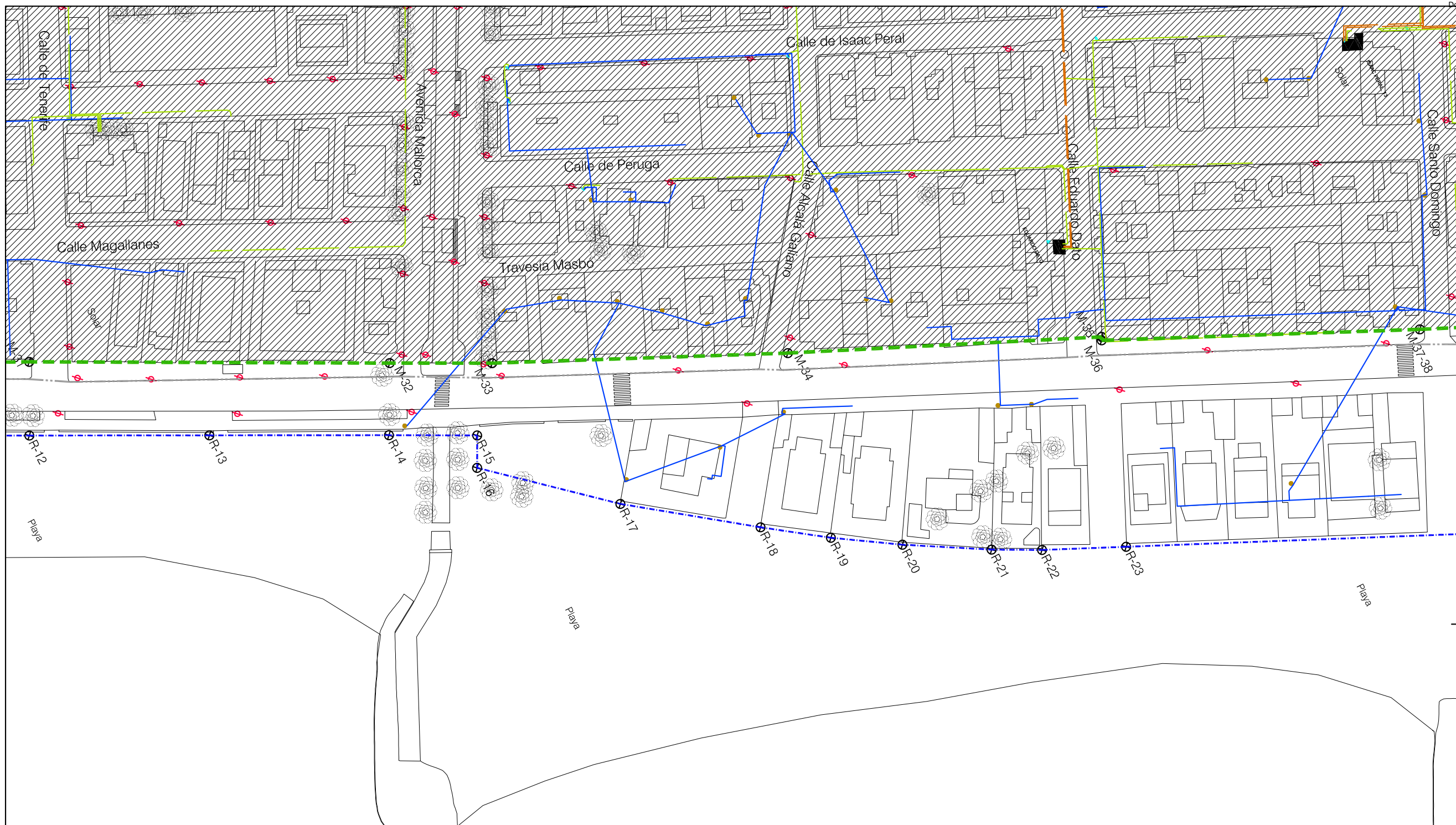
- Luminarias alumbrado público
- Iberdrola línea baja tensión aérea
- Iberdrola línea baja tensión subterránea
- ⊗ Iberdrola apoyo madera
- ⊗ Iberdrola apoyo metálico
- Iberdrola infraestructura

proyecto básico para:
CONCESIÓN DE OCUPACIÓN DEL DOMINIO PÚBLICO MARÍTIMO TERRESTRE CON LA AVENIDA MARE NOSTRUM DE MONCOFA

Plano nº 5.2	INST. IBERDROLA Y ALUMBRADO PÚBLICO. Tramo 2.		
Situación	Avinguda Mare Nostrum. Moncofa		
Escala	1:1.000	Fecha	Diciembre 2019

Firmado: Agustín Lozano Molés, Arquitecto municipal. (firmado digitalmente al margen)
AJUNTAMENT DE MONCOFA, Tl. 964 580 421 Dep. Urbanisme, urbanisme@moncofa.com





LEYENDA GENERAL

- - - - - Línea de ribera de mar
- - - - - Línea de deslinde DPMT
- ⊗ R-x Hitos deslinde ribera de mar
- ⊗ M-x Hitos deslinde DPMT
- - - - - Línea de bordillo en Avda. Mare Nostrum
- Zona fuera de DPMT

LEYENDA IBERDROLA Y ALUMBRADO PÚBLICO

- ⊗ Luminarias alumbrado público
- Iberdrola línea baja tensión aérea
- Iberdrola línea baja tensión subterránea
- ⊗ Iberdrola apoyo madera
- ⊗ Iberdrola apoyo metálico
- Iberdrola infraestructura

proyecto básico para:
CONCESIÓN DE OCUPACIÓN DEL DOMINIO PÚBLICO MARÍTIMO TERRESTRE CON LA AVENIDA MARE NOSTRUM DE MONCOFA

Plano nº 5.3	INST. IBERDROLA Y ALUMBRADO PÚBLICO. Tramo 3.		
Situación	Avinguda Mare Nostrum. Moncofa		
Escala	1:1.000	Fecha	Diciembre 2019

Firmado: Agustín Lozano Molés. Arquitecto municipal. (firmado digitalmente al margen)
AJUNTAMENT DE MONCOFA. Tl. 964 580 421 urbanisme@moncofa.com





LEYENDA GENERAL

- - - - - Línea de ribera de mar
- - - - - Línea de deslinde DPMT
- ⊗ R-x Hitos deslinde ribera de mar
- ⊗ M-x Hitos deslinde DPMT
- - - - - Línea de bordillo en Avda. Mare Nostrum
- Zona fuera de DPMT

LEYENDA IBERDROLA Y ALUMBRADO PÚBLICO

- ⊗ Luminarias alumbrado público
- Iberdrola línea baja tensión aérea
- Iberdrola línea baja tensión subterránea
- ⊗ Iberdrola apoyo madera
- ⊗ Iberdrola apoyo metálico
- Iberdrola infraestructura

proyecto básico para:
CONCESIÓN DE OCUPACIÓN DEL DOMINIO PÚBLICO MARÍTIMO TERRESTRE CON LA AVENIDA MARE NOSTRUM DE MONCOFA

Plano nº 5.4	INST. IBERDROLA Y ALUMBRADO PÚBLICO. Tramo 4.		
Situación	Avinguda Mare Nostrum. Moncofa		
Escala	1:1.000	Fecha	Diciembre 2019

Firmado: Agustín Lozano Molés. Arquitecto municipal. (firmado digitalmente al margen)
AJUNTAMENT DE MONCOFA. Tl. 964 580 421 urbanisme@moncofa.com





LEYENDA GENERAL

- - - - - Línea de ribera de mar
- - - - - Línea de deslinde DPMT
- ⊗ R-x Hitos deslinde ribera de mar
- ⊗ M-x Hitos deslinde DPMT
- - - - - Línea de bordillo en Avda. Mare Nostrum
- Zona fuera de DPMT

LEYENDA IBERDROLA Y ALUMBRADO PÚBLICO

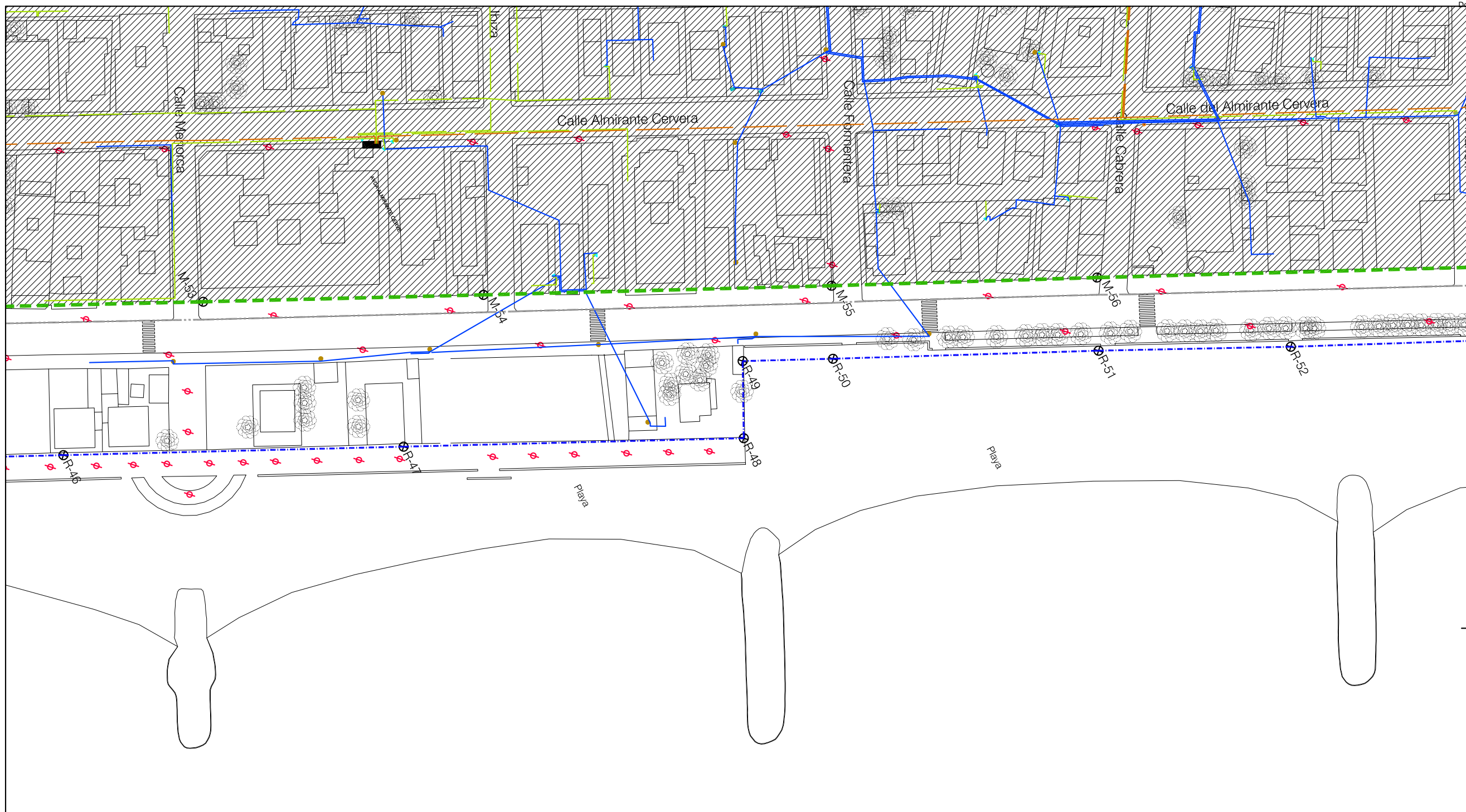
- ⊗ Luminarias alumbrado público
- Iberdrola línea baja tensión aérea
- Iberdrola línea baja tensión subterránea
- ⊗ Iberdrola apoyo madera
- ⊗ Iberdrola apoyo metálico
- Iberdrola infraestructura

proyecto básico para:
CONCESIÓN DE OCUPACIÓN DEL DOMINIO PÚBLICO MARÍTIMO TERRESTRE CON LA AVENIDA MARE NOSTRUM DE MONCOFA

Plano nº 5.5	INST. IBERDROLA Y ALUMBRADO PÚBLICO. Tramo 5.		
Situación	Avinguda Mare Nostrum. Moncofa		
Escala	1:1.000	Fecha	Diciembre 2019

Firmado: Agustín Lozano Molés, Arquitecto municipal. (firmado digitalmente al margen)
AJUNTAMENT DE MONCOFA, Tl. 964 580 421 Dep. Urbanisme, urbanisme@moncofa.com





LEYENDA GENERAL

- - - - - Línea de ribera de mar
- - - - - Línea de deslinde DPMT
- ⊗ R-x Hitos deslinde ribera de mar
- ⊗ M-x Hitos deslinde DPMT
- - - - - Línea de bordillo en Avda. Mare Nostrum
- Zona fuera de DPMT

LEYENDA IBERDROLA Y ALUMBRADO PÚBLICO

- ⊗ Luminarias alumbrado público
- Iberdrola línea baja tensión aérea
- Iberdrola línea baja tensión subterránea
- ⊗ Iberdrola apoyo madera
- ⊗ Iberdrola apoyo metálico
- Iberdrola infraestructura

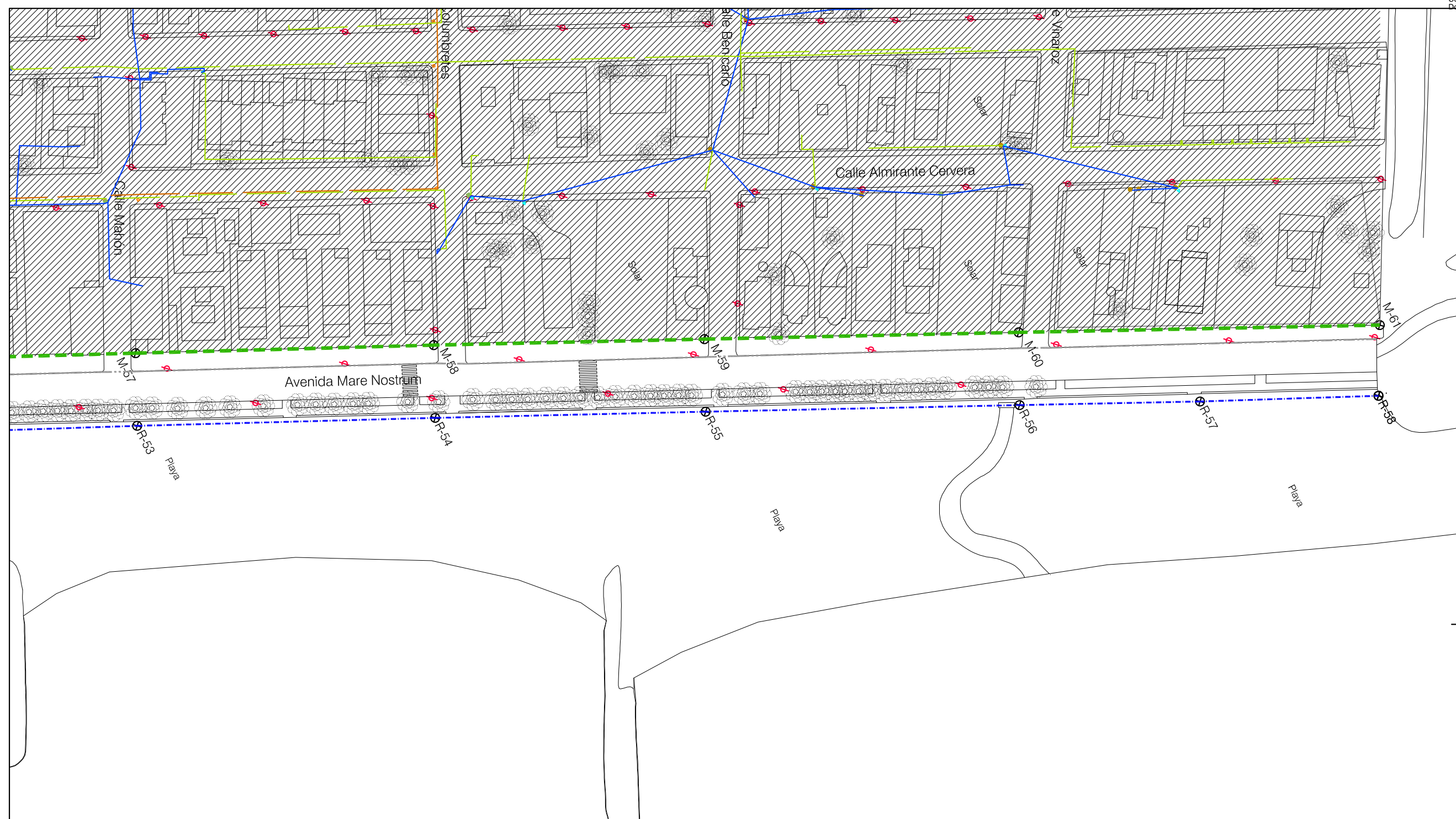
proyecto básico para:
CONCESIÓN DE OCUPACIÓN DEL DOMINIO PÚBLICO MARÍTIMO TERRESTRE CON LA AVENIDA MARE NOSTRUM DE MONCOFA

Plano nº 5.6	INST. IBERDROLA Y ALUMBRADO PÚBLICO. Tramo 6.		
Situación	Avinguda Mare Nostrum. Moncofa		
Escala	1:1.000	Fecha	Diciembre 2019

Firmado: Agustín Lozano Molés. Arquitecto municipal. (firmado digitalmente al margen)
AJUNTAMENT DE MONCOFA. Tl. 964 580 421 Dep. Urbanisme. urbanisme@moncofa.com



Código seguro de Verificación: GEISER-d683-1cb7-6cb3-4bd7-9824-978d-874a-fdae | Puede verificar la integridad de este documento en la siguiente dirección: <https://sede.administracionespublicas.gob.es/valida>



LEYENDA GENERAL

- - - - - Línea de ribera de mar
- - - - - Línea de deslinde DPMT
- ⊗ R-x Hitos deslinde ribera de mar
- ⊗ M-x Hitos deslinde DPMT
- - - - - Línea de bordillo en Avda. Mare Nostrum
- ▨ Zona fuera de DPMT

LEYENDA IBERDROLA Y ALUMBRADO PÚBLICO

- ⊗ Luminarias alumbrado público
- Iberdrola línea baja tensión aérea
- Iberdrola línea baja tensión subterránea
- ⊗ Iberdrola apoyo madera
- ⊗ Iberdrola apoyo metálico
- Iberdrola infraestructura

proyecto básico para:
CONCESIÓN DE OCUPACIÓN DEL DOMINIO PÚBLICO MARÍTIMO TERRESTRE CON LA AVENIDA MARE NOSTRUM DE MONCOFA

Plano nº 5.7	INST. IBERDROLA Y ALUMBRADO PÚBLICO. Tramo 7.		
Situación	Avinguda Mare Nostrum. Moncofa		
Escala	1:1.000	Fecha	Diciembre 2019

Firmado: Agustín Lozano Molés, Arquitecto municipal. (firmado digitalmente al margen)
AJUNTAMENT DE MONCOFA, Tl. 964 580 421 Dep. Urbanisme, urbanisme@moncofa.com



ÁMBITO- PREFIJO
GEISER
Nº registro
00005315e200002300

CSV
GEISER-d683-1cb7-6cb3-4bd7-9824-978d-874a-fdae
DIRECCIÓN DE VALIDACIÓN
<https://sede.administracionespublicas.gob.es/valida>

FECHA Y HORA DEL DOCUMENTO
11/03/2020 09:21:45 Horario peninsular
Validez del documento
Original



GEISER-d683-1cb7-6cb3-4bd7-9824-978d-874a-fdae



LEYENDA GENERAL

- - - - - Línea de ribera de mar
- - - - - Línea de deslinde DPMT
- ⊗ R-x Hitos deslinde ribera de mar
- ⊗ M-x Hitos deslinde DPMT
- - - - - Línea de bordillo en Avda. Mare Nostrum
- Zona fuera de DPMT

LEYENDA GAS NATURAL Y TELEFONÍA

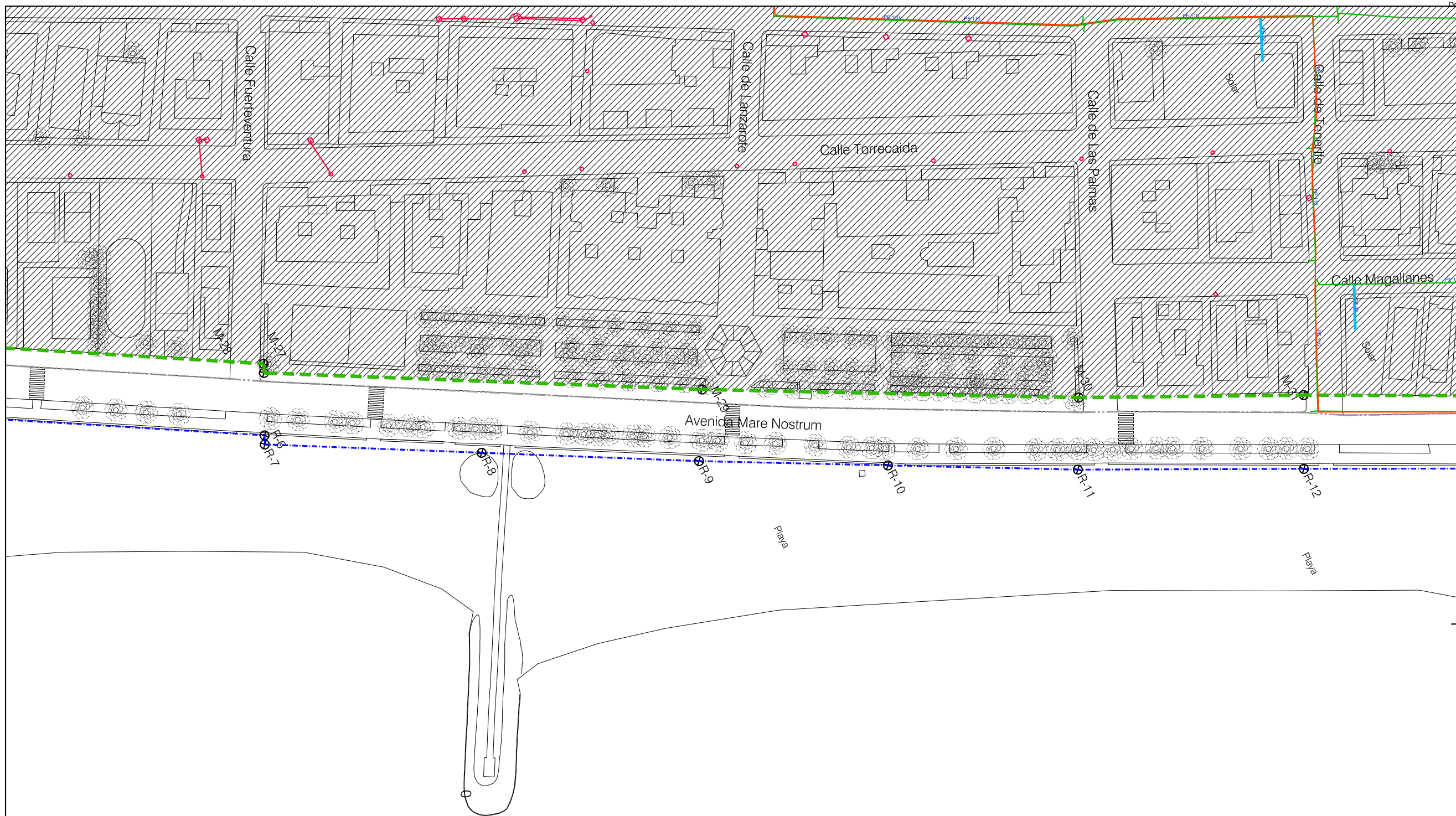
- Gas natural redes MPB
- Gas natural redes MPA
- Gas natural acometidas
- Telefónica canalizaciones
- Telefónica poste
- Telefónica arqueta

proyecto básico para:
CONCESIÓN DE OCUPACIÓN DEL DOMINIO PÚBLICO MARÍTIMO TERRESTRE CON LA AVINGUDA MARE NOSTRUM DE MONCOFA

Plano nº 6.1	INST. GAS Y TELEFONÍA. Tramo 1.		
Situación	Avinguda Mare Nostrum. Moncofa		
Escala	1:1.000	Fecha	Diciembre 2019

Firmado: Agustín Lozano Molés, Arquitecto municipal. (firmado digitalmente al margen)
AJUNTAMENT DE MONCOFA, Tl. 964 580 421 Dep. Urbanisme, urbanisme@moncofa.com





LEYENDA GENERAL

- - - - - Línea de ribera de mar
- - - - - Línea de deslinde DPMT
- ⊗ R-x Hitos deslinde ribera de mar
- ⊗ M-x Hitos deslinde DPMT
- - - - - Línea de bordillo en Avda. Mare Nostrum
- Zona fuera de DPMT

LEYENDA GAS NATURAL Y TELEFONÍA

- Gas natural redes MPB
- Gas natural redes MPA
- Gas natural acometidas
- Telefónica canalizaciones
- Telefónica poste
- Telefónica arqueta

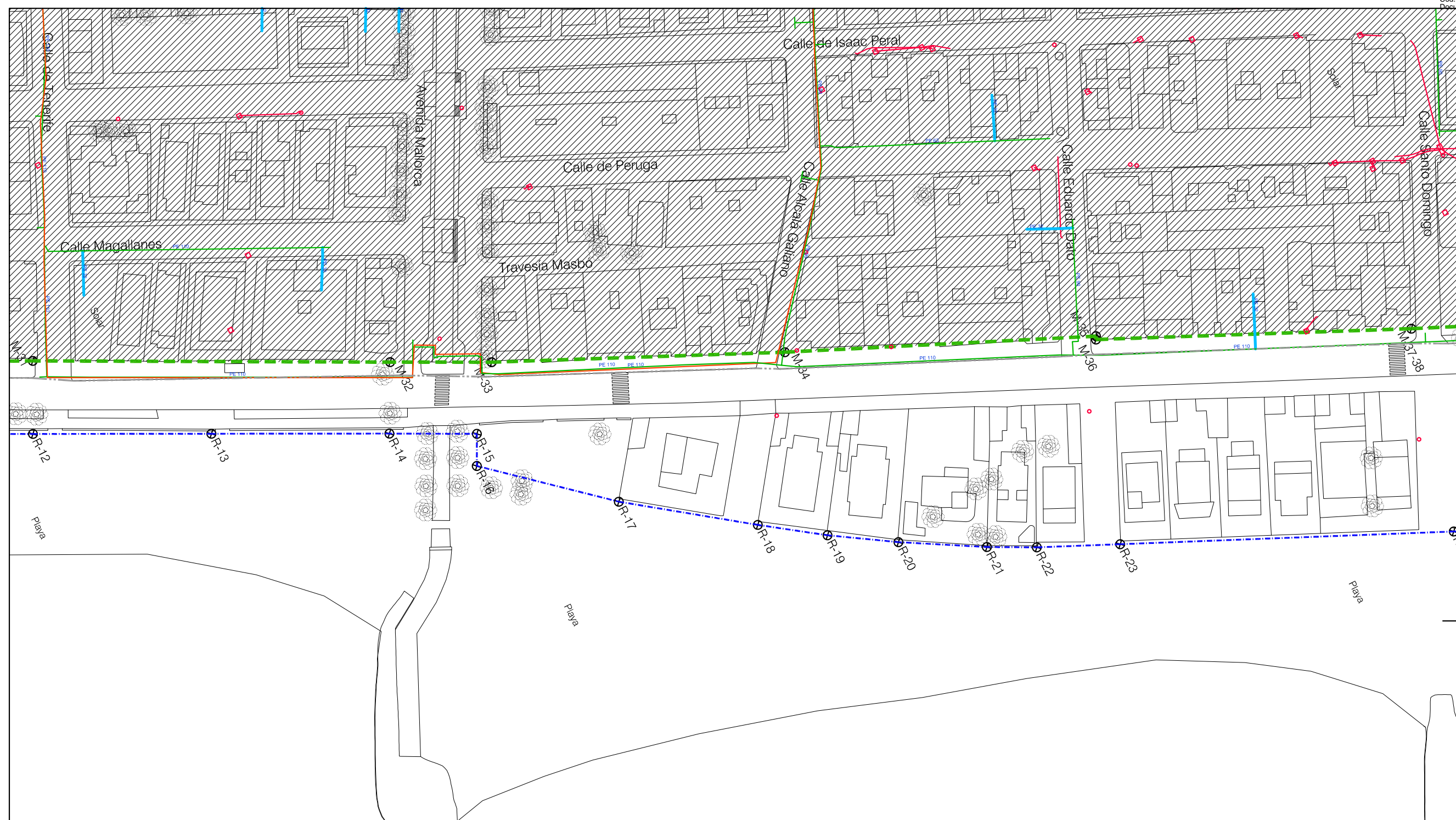
proyecto básico para:
CONCESIÓN DE OCUPACIÓN DEL DOMINIO PÚBLICO MARÍTIMO TERRESTRE CON LA AVINGUDA MARE NOSTRUM DE MONCOFA

Plano nº 6.2	INST. GAS Y TELEFONÍA. Tramo 2.		
Situación	Avinguda Mare Nostrum. Moncofa		
Escala	1:1.000	Fecha	Diciembre 2019

Firmado: Agustín Lozano Molés. Arquitecto municipal. (firmado digitalmente al margen)
AJUNTAMENT DE MONCOFA. Tl. 964 580 421 Dep. Urbanisme. urbanisme@moncofa.com



Código seguro de Verificación: GEISER-d683-1cb7-6cb3-4bd7-9824-978d-874a-fdae | Puede verificar la integridad de este documento en la siguiente dirección: <https://sede.administracionespublicas.gob.es/valida>



LEYENDA GENERAL

- - - - - Línea de ribera de mar
- - - - - Línea de deslinde DPMT
- ⊗ R-x Hitos deslinde ribera de mar
- ⊗ M-x Hitos deslinde DPMT
- - - - - Línea de bordillo en Avda. Mare Nostrum
- Zona fuera de DPMT

LEYENDA GAS NATURAL Y TELEFONÍA

- Gas natural redes MPB
- Gas natural redes MPA
- Gas natural acometidas
- Telefónica canalizaciones
- Telefónica poste
- Telefónica arqueta

proyecto básico para:
CONCESIÓN DE OCUPACIÓN DEL DOMINIO PÚBLICO MARÍTIMO TERRESTRE CON LA AVENIDA MARE NOSTRUM DE MONCOFA

Plano nº 6.3	INST. GAS Y TELEFONÍA. Tramo 3.		
Situación	Avinguda Mare Nostrum. Moncofa		
Escala	1:1.000	Fecha	Diciembre 2019

Firmado: Agustín Lozano Molés, Arquitecto municipal. (firmado digitalmente al margen)
AJUNTAMENT DE MONCOFA, Tl. 964 580 421 Dep. Urbanisme, urbanisme@moncofa.com



ÁMBITO- PREFIJO
GEISER
Nº registro
00005315e200002300

CSV
GEISER-d683-1cb7-6cb3-4bd7-9824-978d-874a-fdae
DIRECCIÓN DE VALIDACIÓN
<https://sede.administracionespublicas.gob.es/valida>

FECHA Y HORA DEL DOCUMENTO
11/03/2020 09:21:45 Horario peninsular
Validez del documento
Original



GEISER-d683-1cb7-6cb3-4bd7-9824-978d-874a-fdae



LEYENDA GENERAL

- - - - - Línea de ribera de mar
- - - - - Línea de deslinde DPMT
- ⊗ R-x Hitos deslinde ribera de mar
- ⊗ M-x Hitos deslinde DPMT
- - - - - Línea de bordillo en Avda. Mare Nostrum
- Zona fuera de DPMT

LEYENDA GAS NATURAL Y TELEFONÍA

- Gas natural redes MPB
- Gas natural redes MPA
- Gas natural acometidas
- Telefónica canalizaciones
- Telefónica poste
- Telefónica arqueta

proyecto básico para:
CONCESIÓN DE OCUPACIÓN DEL DOMINIO PÚBLICO MARÍTIMO TERRESTRE CON LA AVENIDA MARE NOSTRUM DE MONCOFA

Plano nº 6.4	INST. GAS Y TELEFONÍA. Tramo 4.		
Situación	Avinguda Mare Nostrum. Moncofa		
Escala	1:1.000	Fecha	Diciembre 2019

Firmado: Agustín Lozano Molés. Arquitecto municipal. (firmado digitalmente al margen)
AJUNTAMENT DE MONCOFA. Tl. 964 580 421 Dep. Urbanisme. urbanisme@moncofa.com





LEYENDA GENERAL

- - - - - Línea de ribera de mar
- - - - - Línea de deslinde DPMT
- ⊗ R-x Hitos deslinde ribera de mar
- ⊗ M-x Hitos deslinde DPMT
- - - - - Línea de bordillo en Avda. Mare Nostrum
- Zona fuera de DPMT

LEYENDA GAS NATURAL Y TELEFONÍA

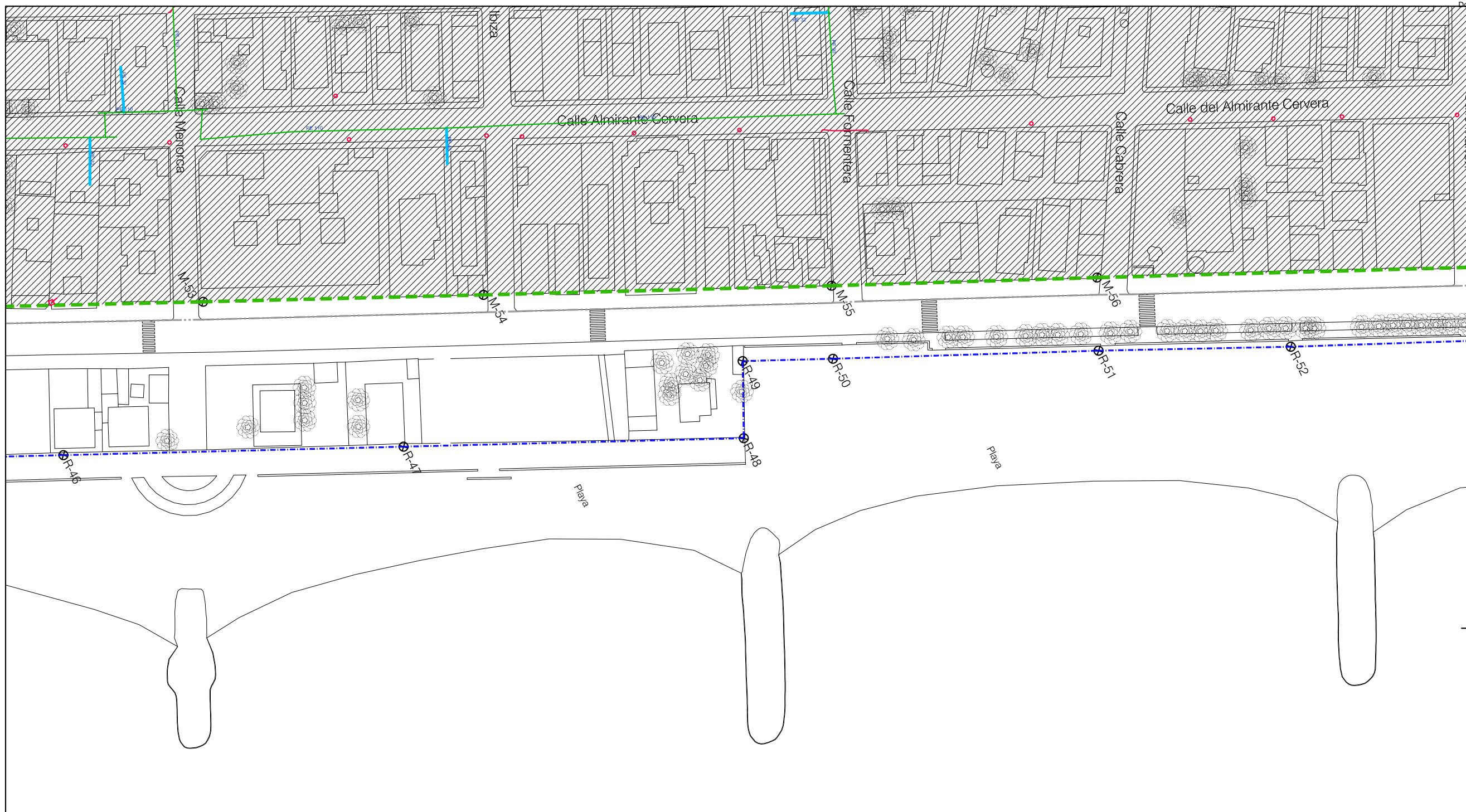
- Gas natural redes MPB
- Gas natural redes MPA
- Gas natural acometidas
- Telefónica canalizaciones
- Telefónica poste
- Telefónica arqueta

proyecto básico para:
CONCESIÓN DE OCUPACIÓN DEL DOMINIO PÚBLICO MARÍTIMO TERRESTRE CON LA AVENIDA MARE NOSTRUM DE MONCOFA

Plano nº 6.5	INST. GAS Y TELEFONÍA. Tramo 5.		
Situación	Avinguda Mare Nostrum. Moncofa		
Escala	1:1.000	Fecha	Diciembre 2019

Firmado: Agustín Lozano Molés. Arquitecto municipal. (firmado digitalmente al margen)
AJUNTAMENT DE MONCOFA. Tl. 964 580 421 Dep. Urbanisme urbanisme@moncofa.com





LEYENDA GENERAL

- - - - - Línea de ribera de mar
- - - - - Línea de deslinde DPMT
- ⊗ R-x Hitos deslinde ribera de mar
- ⊗ M-x Hitos deslinde DPMT
- - - - - Línea de bordillo en Avda. Mare Nostrum
- Zona fuera de DPMT

LEYENDA GAS NATURAL Y TELEFONÍA

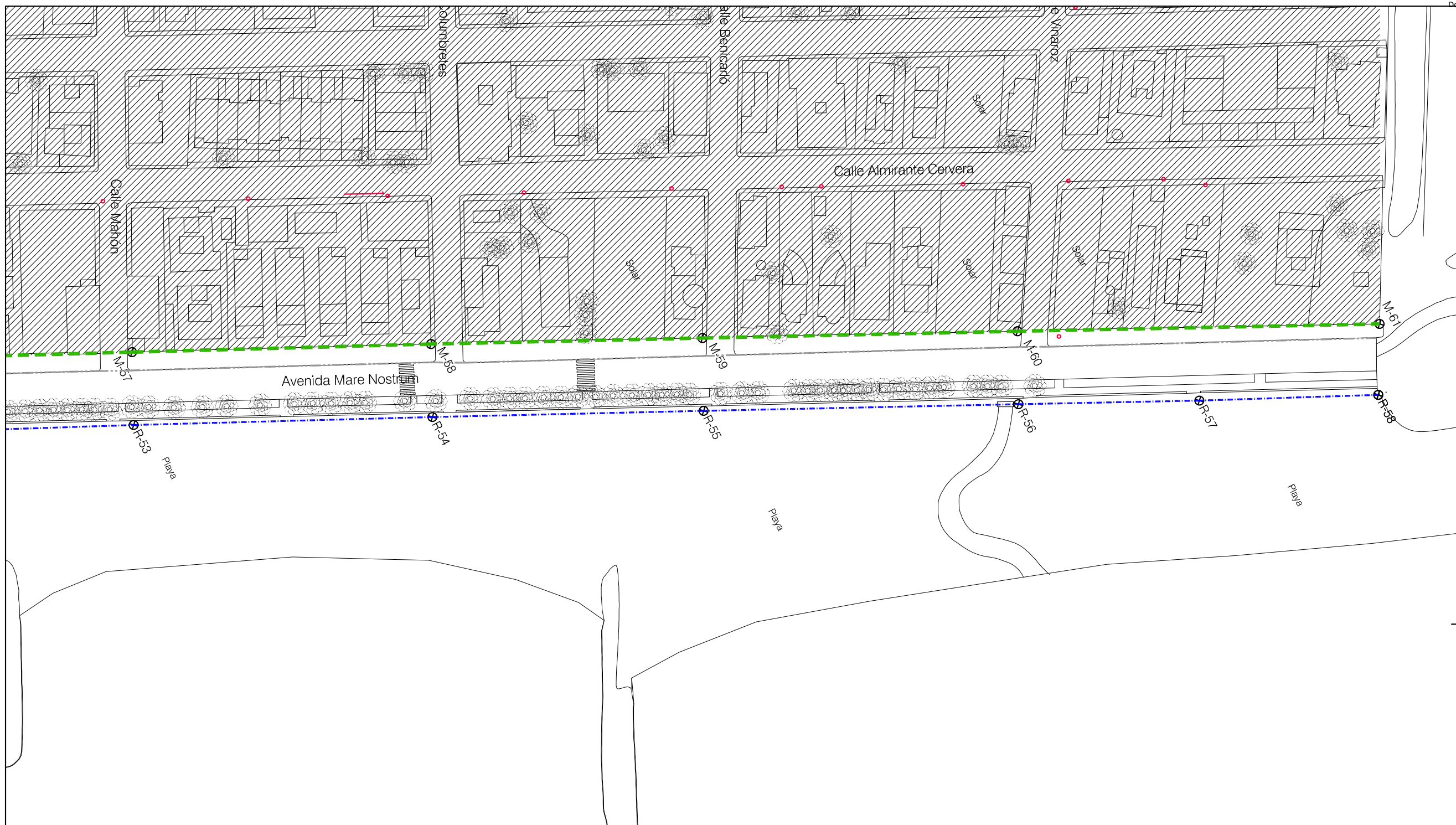
- Gas natural redes MPB
- Gas natural redes MPA
- Gas natural acometidas
- Telefónica canalizaciones
- Telefónica poste
- Telefónica arqueta

proyecto básico para:
CONCESIÓN DE OCUPACIÓN DEL DOMINIO PÚBLICO MARÍTIMO TERRESTRE CON LA AVENIDA MARE NOSTRUM DE MONCOFA

Plano nº 6.6	INST. GAS Y TELEFONÍA. Tramo 6.		
Situación	Avinguda Mare Nostrum. Moncofa		
Escala	1:1.000	Fecha	Diciembre 2019

Firmado: Agustín Lozano Molés, Arquitecto municipal. (firmado digitalmente al margen)
AJUNTAMENT DE MONCOFA, Tl. 964 580 421 Dep. Urbanisme, urbanisme@moncofa.com





LEYENDA GENERAL

- - - - - Línea de ribera de mar
- - - - - Línea de deslinde DPMT
- ⊗ R-x Hitos deslinde ribera de mar
- ⊗ M-x Hitos deslinde DPMT
- - - - - Línea de bordillo en Avda. Mare Nostrum
- Zona fuera de DPMT

LEYENDA GAS NATURAL Y TELEFONÍA

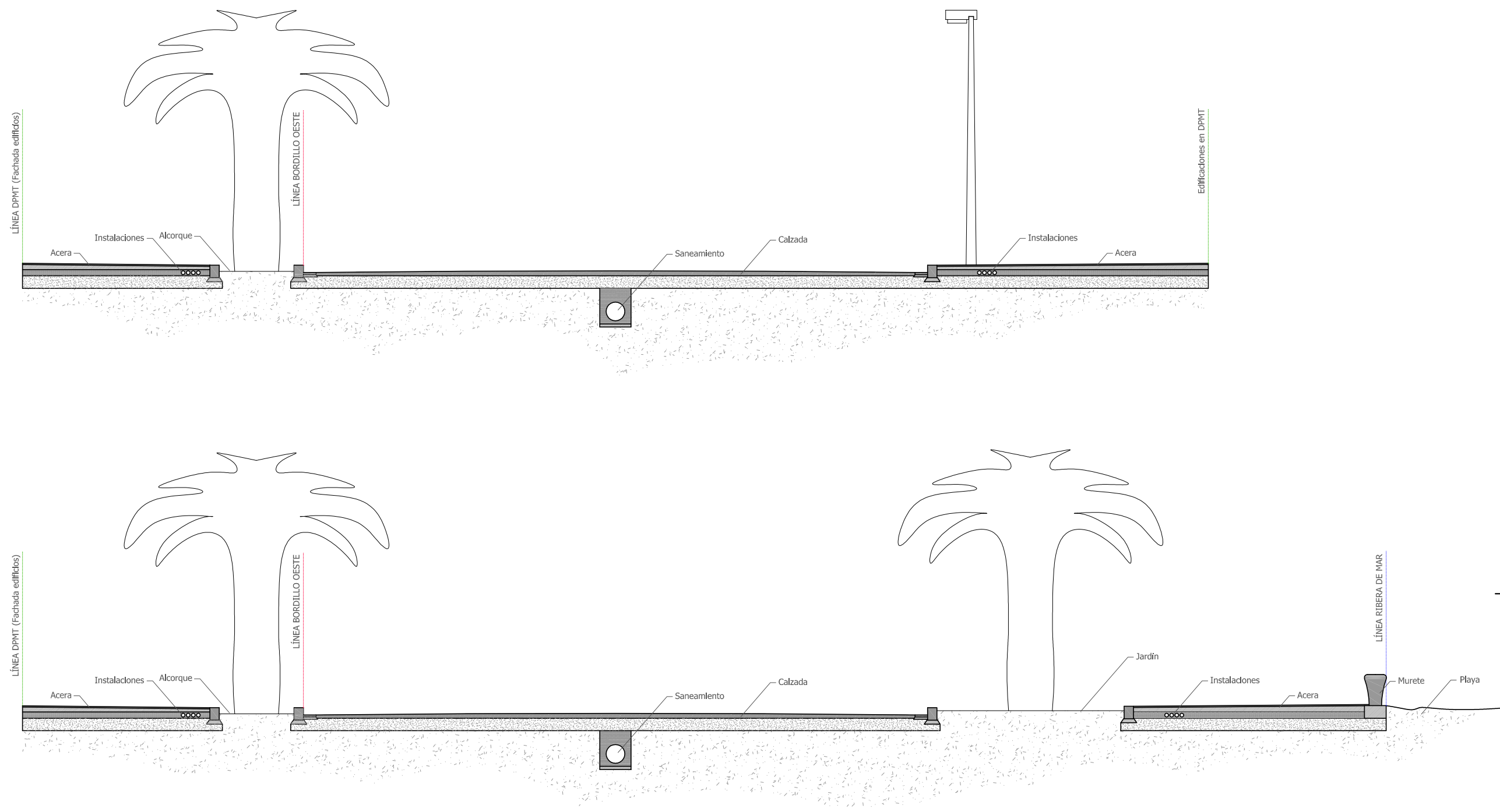
- Gas natural redes MPB
- Gas natural redes MPA
- Gas natural acometidas
- Telefónica canalizaciones
- Telefónica poste
- Telefónica arqueta

proyecto básico para:
CONCESIÓN DE OCUPACIÓN DEL DOMINIO PÚBLICO MARÍTIMO TERRESTRE CON LA AVENIDA MARE NOSTRUM DE MONCOFA

Plano nº 6.7	INST. GAS Y TELEFONÍA. Tramo 7.		
Situación	Avinguda Mare Nostrum. Moncofa		
Escala	1:1.000	Fecha	Diciembre 2019

Firmado: Agustín Lozano Molés. Arquitecto municipal. (firmado digitalmente al margen)
AJUNTAMENT DE MONCOFA. Tl. 964 580 421 urbanisme@moncofa.com





proyecto básico para:
 CONCESIÓN DE OCUPACIÓN DEL DOMINIO PÚBLICO MARÍTIMO
 TERRESTRE CON LA AVENIDA MARE NOSTRUM DE MONCOFA

Plano nº 7	SECCIONES TIPO		
Situación	Avinguda Mare Nostrum. Moncofa		
Escala	1:60	Fecha	Diciembre 2019

Firmado: Agustín Lozano Molés. Arquitecto municipal. (firmado digitalmente al margen)
 AJUNTAMENT DE MONCOFA. Tl. 964 580 421 Dep. Urbanisme, urbanisme@moncofa.com

